



Version web

# Ville de Saint-Vincent- Lespinasse

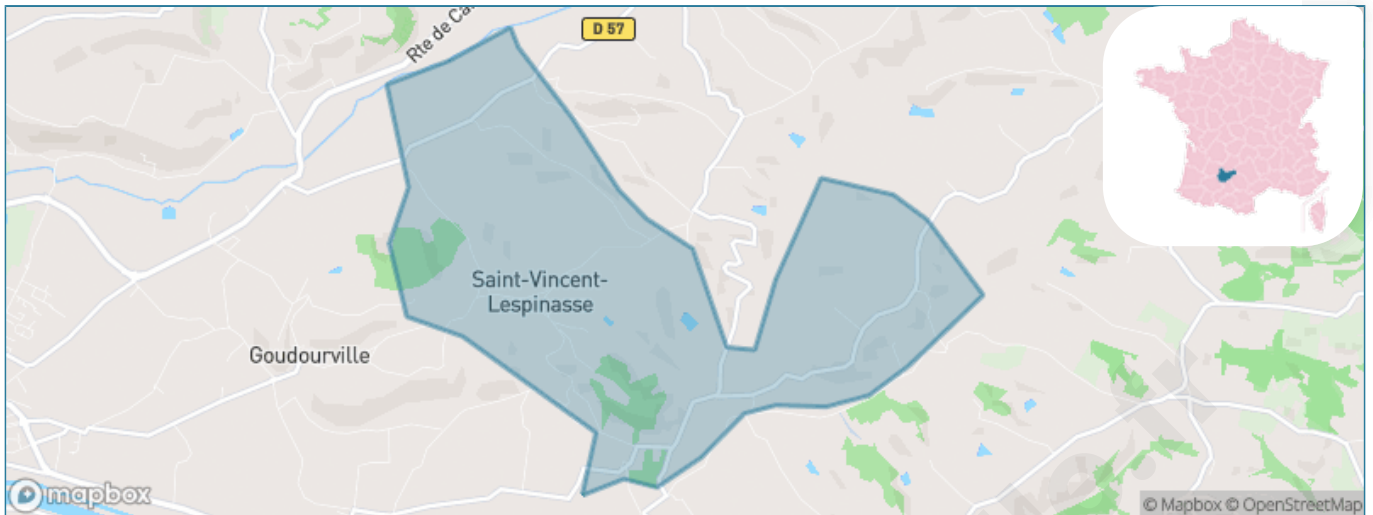
Présenté par

**BIEN** dans  
ma **VILLE** 

# Sommaire

Situation géographique .....	3
Statistiques sur la population .....	4
Evolution du nombre d'habitants .....	4
Tranche d'âge .....	5
0-14 ans .....	5
15-29 ans .....	5
30-44 ans .....	5
45-59 ans .....	5
60-74 ans .....	5
75-89 ans .....	5
90 ans et + .....	5
Activité professionnelle .....	5
Agriculteurs .....	5
Artisans, Commerçants .....	5
Cadres et sup. ....	5
Professions intermédiaires .....	5
Employé .....	5
Ouvrier .....	5
Retraité .....	5
Autres .....	5
Niveau de diplôme .....	6
Sans diplôme ou CEP .....	6
Brevet, BEPC, DNB .....	6
CAP-BEP ou équivalent .....	6
BAC ou équivalent .....	6
BAC+2 .....	6
BAC+3 ou +4 .....	6
BAC+5 ou plus .....	6
Composition des ménages .....	6
Couple sans enfant .....	6
Couple avec enfant(s) .....	6
Famille monoparentale .....	6
Colocation / Autre .....	6
Personnes seules .....	6
Profils électoraux .....	7
Premier tour .....	7
Sécurité .....	8
Evolution du nombre d'infractions .....	8
Pour comparer .....	9
Services à la population .....	10
Commerce .....	10
Éducation .....	10
Villes autour de Saint-Vincent-Lespinnasse .....	11

# Situation géographique



## i Informations clés

- **Région** : Occitanie
- **Département** : Tarn-et-Garonne
- **Code postal** : 82400
- **Superficie** : 9 km<sup>2</sup>



# Statistiques sur la population



Nombre d'habitants

**284**



Age moyen

**44 ans**



Pop active

**39.8%**



Taux chômage

**10.4%**



Pop densité

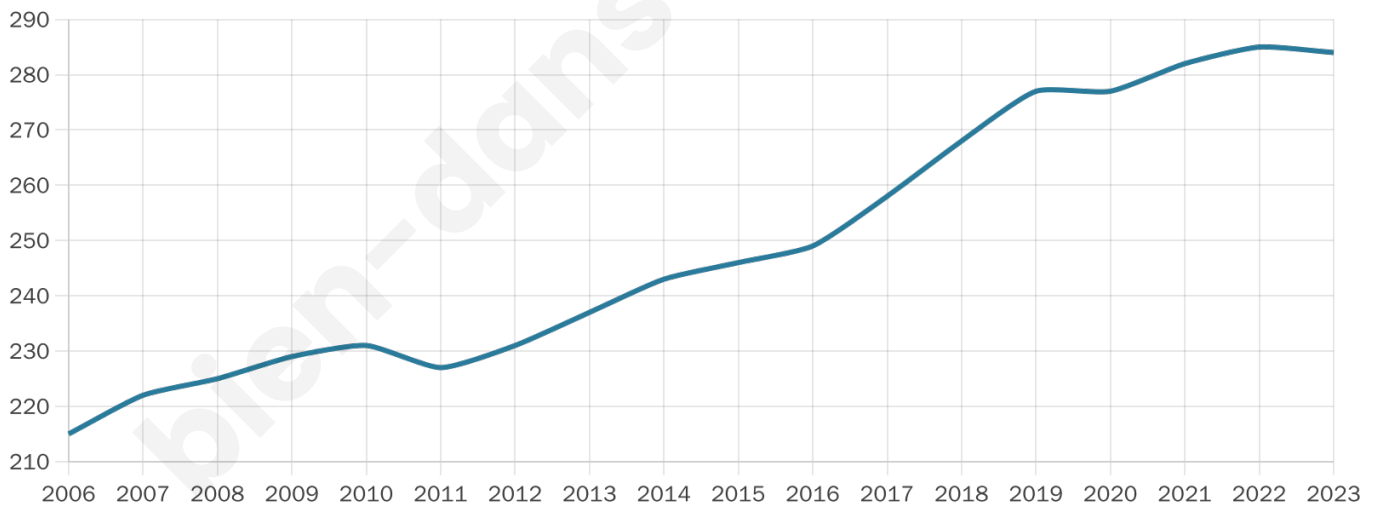
**32 h/km<sup>2</sup>**



Revenu moyen

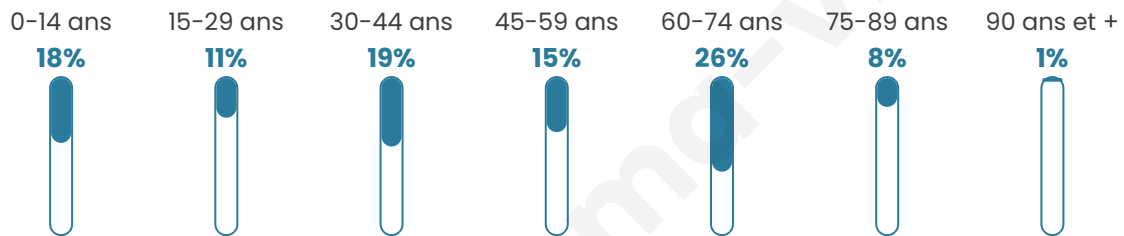
**22 280 €/an**

## Evolution du nombre d'habitants

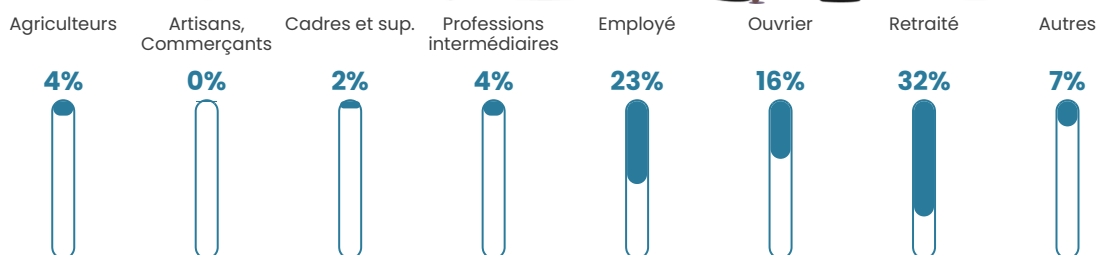


Sources : Institut national de la statistique et des études économiques (insee) selon Les dernières parutions officielles de 2024 portant sur les années 2020, 2021 et 2022.


## Tranche d'âge



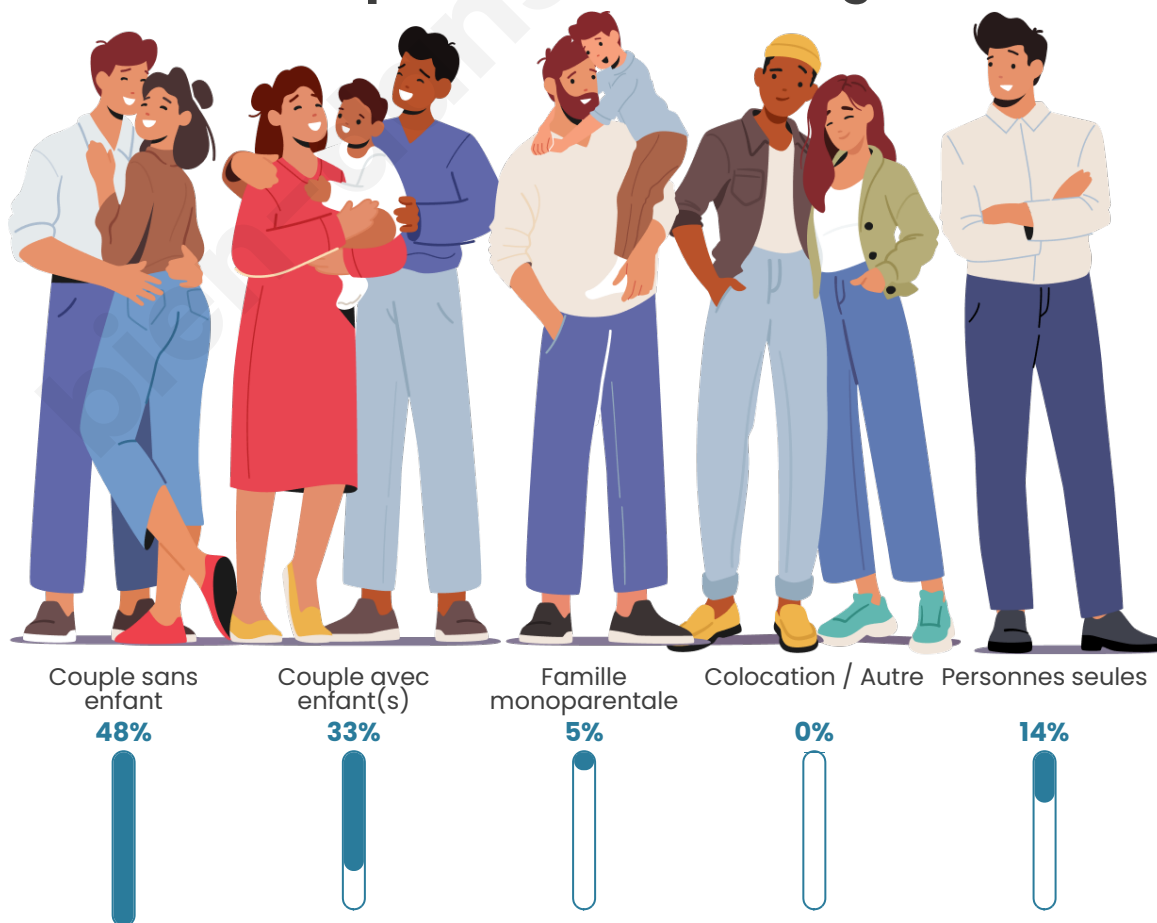
## Activité professionnelle



## Niveau de diplôme












## Composition des ménages



# Profils électoraux



## Premier tour

	Emmanuel MACRON	34.32 %
	Marine LE PEN	27.22 %
	Éric ZEMMOUR	11.83 %
	Jean-Luc MÉLENCHON	10.65 %
	Jean LASSALLE	6.51 %
	Valérie PÉCRESSÉ	3.55 %
	Fabien ROUSSEL	2.37 %
	Anne HIDALGO	1.18 %
	Nicolas DUPONT- AIGNAN	1.18 %
	Nathalie ARTHAUD	0.59 %
	Philippe POUTOU	0.59 %
	Yannick JADOT	0.00 %

### 205 inscrits

Participation : 83.9%  
Votes blancs : 0.00%  
Votes nuls : 1.74%

## Second tour

	Emmanuel MACRON	47,27 %
	Marine LE PEN	52,73 %

### 205 inscrits

Participation : 84.88%  
Votes blancs : 1.15%  
Votes nuls : 4.02%

# Sécurité



Agressions physiques / sexuelles

0



Cambriolages

0



Vols / dégradations

0



Stupéfiants

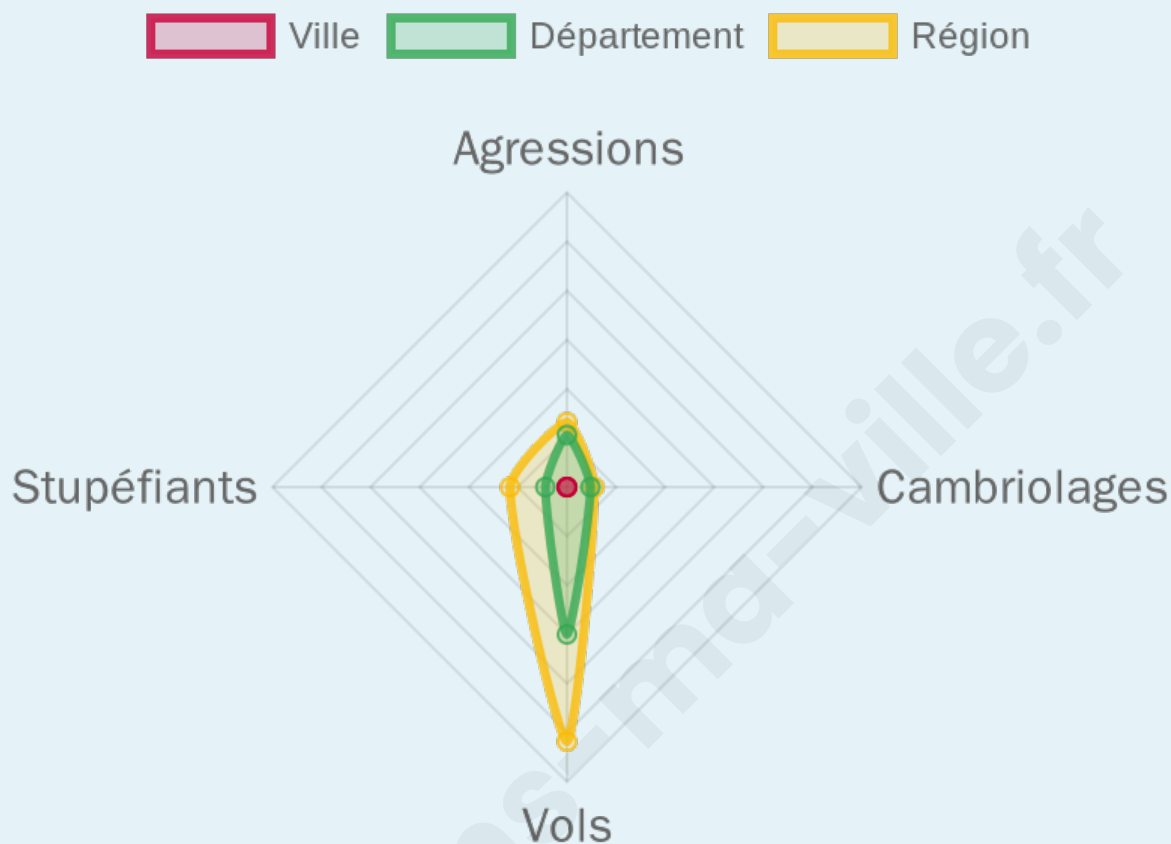
0

## Evolution du nombre d'infractions



## Pour comparer

(en proportion du nombre d'habitants)



Sources : Bases statistiques communale, départementale et régionale de la délinquance enregistrée par la police et la gendarmerie nationales selon les dernières parutions officielles de 2025 portant sur l'année 2024 ([data.gouv](https://data.gouv.fr)).

Agressions physiques / sexuelles : Violences sexuelles, coups et blessures volontaires intrafamiliaux, coups et blessures volontaires, autres coups, blessures volontaires et vols violents sans arme.

Cambriolages : Cambriolages de logements.

Vols : Vols avec armes, vols d'accessoires sur véhicules, vols dans les véhicules, vols de véhicules, vols sans violence contre des personnes, destructions, dégradations volontaires et escroqueries.

Stupéfiants : Trafic de stupéfiants dont (AFD) et usage de stupéfiants.

# Services à la population



## Commerce

Hypermarché	X <a href="#">Moissac</a> 13km
Supermarché	X <a href="#">Valence</a> 5km
Superette	X <a href="#">Malause</a> 3km
Boulangerie	X <a href="#">Goudourville</a> 2km
Boucherie	X <a href="#">Valence</a> 5km
Restaurant	X <a href="#">Pommevic</a> 3km
Garage	X <a href="#">Malause</a> 2km
Station-service	X <a href="#">Valence</a> 4km
Banque	X <a href="#">Valence</a> 5km
La poste	X <a href="#">Saint-Clair</a> 3km
Coiffeur	X <a href="#">Goudourville</a> 1km
Tabac	X <a href="#">Valence</a> 5km
Bars / discothèque	X <a href="#">Pommevic</a> 3km
Bibliothèque	X <a href="#">Moissac</a> 11km
Cinéma	X <a href="#">Valence</a> 5km
Vétérinaire	X <a href="#">Valence</a> 5km



## Santé

Pharmacie	X <a href="#">Malause</a> 3km
Hôpital	X <a href="#">Moissac</a> 11km
Laboratoire d'analyses médicales	X <a href="#">Valence</a> 5km
Etablissement pour handicapé	X <a href="#">Goudourville</a> 3km
EHPA	X <a href="#">Valence</a> 5km
Médecin	X <a href="#">Malause</a> 3km
Dentiste	X <a href="#">Malause</a> 3km
Chirurgien	X <a href="#">Agen</a> 27km
Dermatologue	X <a href="#">Agen</a> 28km
Anesthésiste	X <a href="#">Agen</a> 27km
Gastro-entérologue	X <a href="#">Moissac</a> 11km
Gynécologue	X <a href="#">Saint-Nicolas-de-la-Grave</a> 8km
Cancérologue	X <a href="#">Agen</a> 29km
Neurologue	X <a href="#">Beaumont-de-Lomagne</a> 26km
Ophtalmologue	X <a href="#">Golfech</a> 8km
ORL	X <a href="#">Valence</a> 5km
Cardiologue	X <a href="#">Valence</a> 5km
Pédiatre	X <a href="#">Valence</a> 5km
Pneumologue	X <a href="#">Agen</a> 27km
Psychologue	X <a href="#">Agen</a> 27km
Radiologue	X <a href="#">Moissac</a> 11km
Rhumatologue	X <a href="#">Agen</a> 27km
Sage-femme	X <a href="#">Valence</a> 5km



## Éducation

Crèche	X <a href="#">Valence</a> 5km
Ecole maternelle Public	X <a href="#">Valence</a> 5km
Ecole maternelle Privé	X <a href="#">Plaisance-du-Touch</a> 68km
Ecole primaire Public	<b>1</b>
Ecole primaire Privé	X <a href="#">Valence</a> 5km
Collège Public	X <a href="#">Valence</a> 5km
Collège Privé	X <a href="#">Moissac</a> 11km
Lycée Public	X <a href="#">Valence</a> 5km
Lycée Privé	X <a href="#">Beaumont-de-Lomagne</a> 26km

Sources : Base Sirene des entreprises et de leurs établissements selon les dernières parutions officielles de 2025 portant sur l'année 2024 ([data.gouv](#)). Liste, localisation et tarifs des professionnels de santé selon les dernières parutions officielles de 2025 portant sur l'année 2024 ([opendatasoft](#)) et FINISS Extraction du Fichier des établissements selon les dernières parutions officielles de 2025 portant sur l'année 2024 ([data.gouv](#)). Adresse et géolocalisation des établissements d'enseignement du premier et second degrés selon les dernières parutions officielles de 2025 portant sur l'année 2024 ([data.education.gouv](#))

## Villes autour de Saint-Vincent-Lespinnasse

Ville	Habitants	Superficie	Pop densité	Pop active	Taux chômage	Revenu moyen	Prix immobilier
Pommevic	599	5 km <sup>2</sup>	120 h/km <sup>2</sup>	37.1%	4.5%	19 340 €/an	1 297 €/m <sup>2</sup>
Saint-Paul-d'Espis	559	26 km <sup>2</sup>	22 h/km <sup>2</sup>	42.2%	4.7%	19 710 €/an	2 583 €/m <sup>2</sup>
Goudourville	976	11 km <sup>2</sup>	89 h/km <sup>2</sup>	41.9%	4.5%	22 920 €/an	1 061 €/m <sup>2</sup>
Malause (1 avis)	1 253	11 km <sup>2</sup>	114 h/km <sup>2</sup>	41.7%	6.2%	19 440 €/an	1 040 €/m <sup>2</sup>
Valence (3 avis)	5 289	13 km <sup>2</sup>	407 h/km <sup>2</sup>	36.9%	6.8%	20 040 €/an	1 268 €/m <sup>2</sup>
Gasques	404	13 km <sup>2</sup>	31 h/km <sup>2</sup>	44.3%	4.7%	24 110 €/an	1 445 €/m <sup>2</sup>
Saint-Clair	260	8 km <sup>2</sup>	33 h/km <sup>2</sup>	47.3%	3.1%	22 990 €/an	1 042 €/m <sup>2</sup>
Boudou	757	12 km <sup>2</sup>	63 h/km <sup>2</sup>	46.6%	6.1%	22 740 €/an	1 329 €/m <sup>2</sup>
Merles (4 avis)	200	7 km <sup>2</sup>	29 h/km <sup>2</sup>	53%	5%	22 220 €/an	1 480 €/m <sup>2</sup>
Golfech	1 007	9 km <sup>2</sup>	112 h/km <sup>2</sup>	52.7%	4.9%	21 940 €/an	1 273 €/m <sup>2</sup>
Espalais	373	7 km <sup>2</sup>	53 h/km <sup>2</sup>	48.8%	7.2%	21 260 €/an	1 020 €/m <sup>2</sup>
Auvillar	895	15 km <sup>2</sup>	60 h/km <sup>2</sup>	43.5%	7%	21 660 €/an	1 130 €/m <sup>2</sup>
Castelsagrat (2 avis)	547	22 km <sup>2</sup>	25 h/km <sup>2</sup>	46.1%	7.1%	20 130 €/an	1 298 €/m <sup>2</sup>
Le Pin	111	4 km <sup>2</sup>	28 h/km <sup>2</sup>	48.6%	5.4%	23 750 €/an	656 €/m <sup>2</sup>
Grayssas	150	9 km <sup>2</sup>	17 h/km <sup>2</sup>	44.7%	2%	24 590 €/an	814 €/m <sup>2</sup>

bien-dans-ma-ville.fr



# Vous aimez votre ville ? Notez-la !

Et faites-nous part de vos remarques constructives



Avec

**BIEN** dans  
ma **VILLE** 