



Version web

# Ville de Saint-Vincent- des-Prés

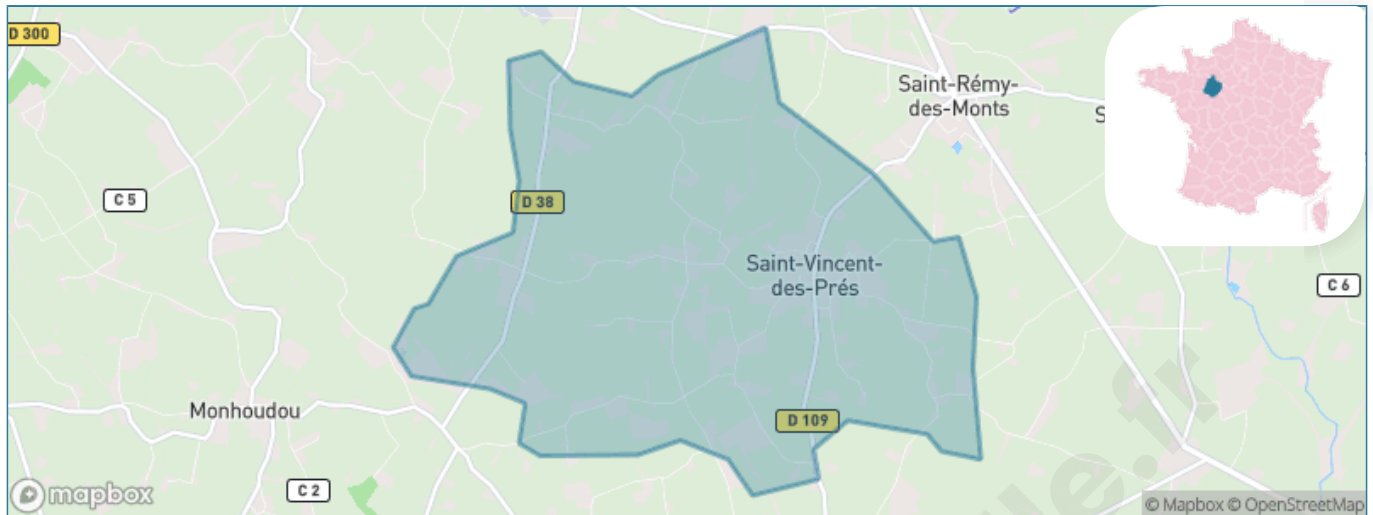
Présenté par

**BIEN** dans  
ma **VILLE** 

# Sommaire

Situation géographique .....	3
Statistiques sur la population .....	4
Evolution du nombre d'habitants .....	4
Tranche d'âge .....	5
0-14 ans .....	5
15-29 ans .....	5
30-44 ans .....	5
45-59 ans .....	5
60-74 ans .....	5
75-89 ans .....	5
90 ans et + .....	5
Activité professionnelle .....	5
Agriculteurs .....	5
Artisans, Commerçants .....	5
Cadres et sup. ....	5
Professions intermédiaires .....	5
Employé .....	5
Ouvrier .....	5
Retraité .....	5
Autres .....	5
Niveau de diplôme .....	6
Sans diplôme ou CEP .....	6
Brevet, BEPC, DNB .....	6
CAP-BEP ou équivalent .....	6
BAC ou équivalent .....	6
BAC+2 .....	6
BAC+3 ou +4 .....	6
BAC+5 ou plus .....	6
Composition des ménages .....	6
Couple sans enfant .....	6
Couple avec enfant(s) .....	6
Famille monoparentale .....	6
Colocation / Autre .....	6
Personnes seules .....	6
Profils électoraux .....	7
Premier tour .....	7
Sécurité .....	8
Evolution du nombre d'infractions .....	8
Pour comparer .....	9
Services à la population .....	10
Commerce .....	10
Éducation .....	10
Villes autour de Saint-Vincent-des-Prés .....	11

# Situation géographique



## i Informations clés

- **Région** : Pays de la Loire
- **Département** : Sarthe
- **Code postal** : 72600
- **Superficie** : 10 km<sup>2</sup>



# Statistiques sur la population



Nombre d'habitants

**502**



Age moyen

**38 ans**



Pop active

**50.8%**



Taux chômage

**9.3%**



Pop densité

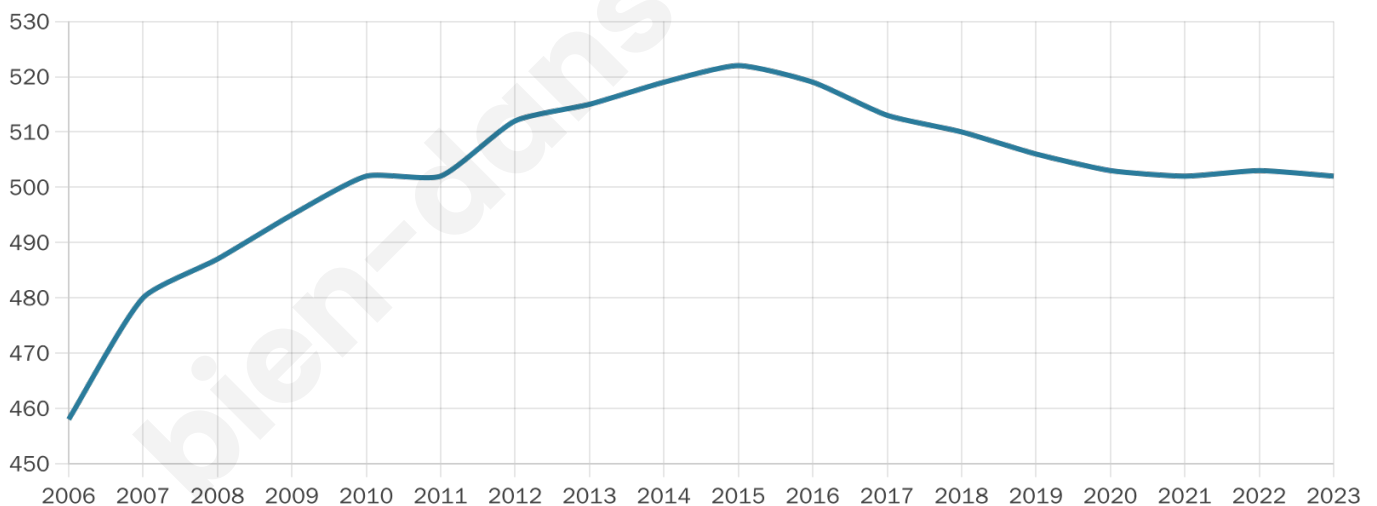
**50 h/km<sup>2</sup>**



Revenu moyen

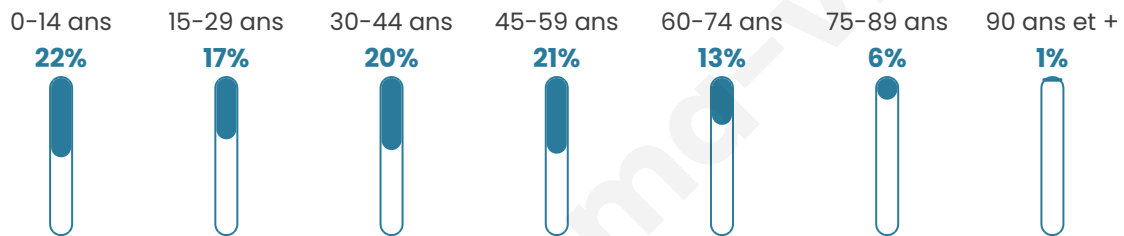
**20 900 €/an**

## Evolution du nombre d'habitants

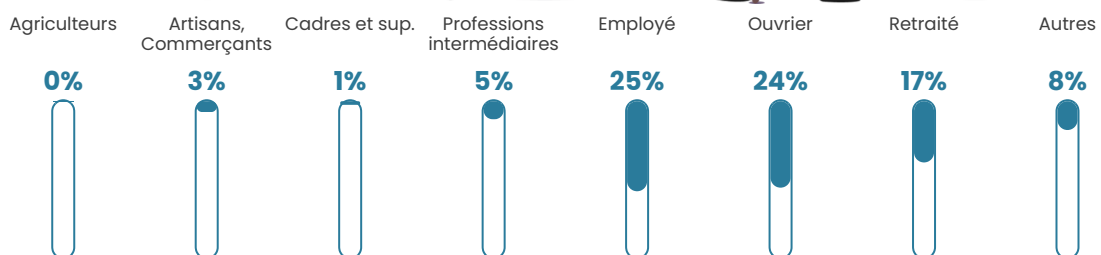


Sources : Institut national de la statistique et des études économiques (insee) selon Les dernières parutions officielles de 2024 portant sur les années 2020, 2021 et 2022.


## Tranche d'âge



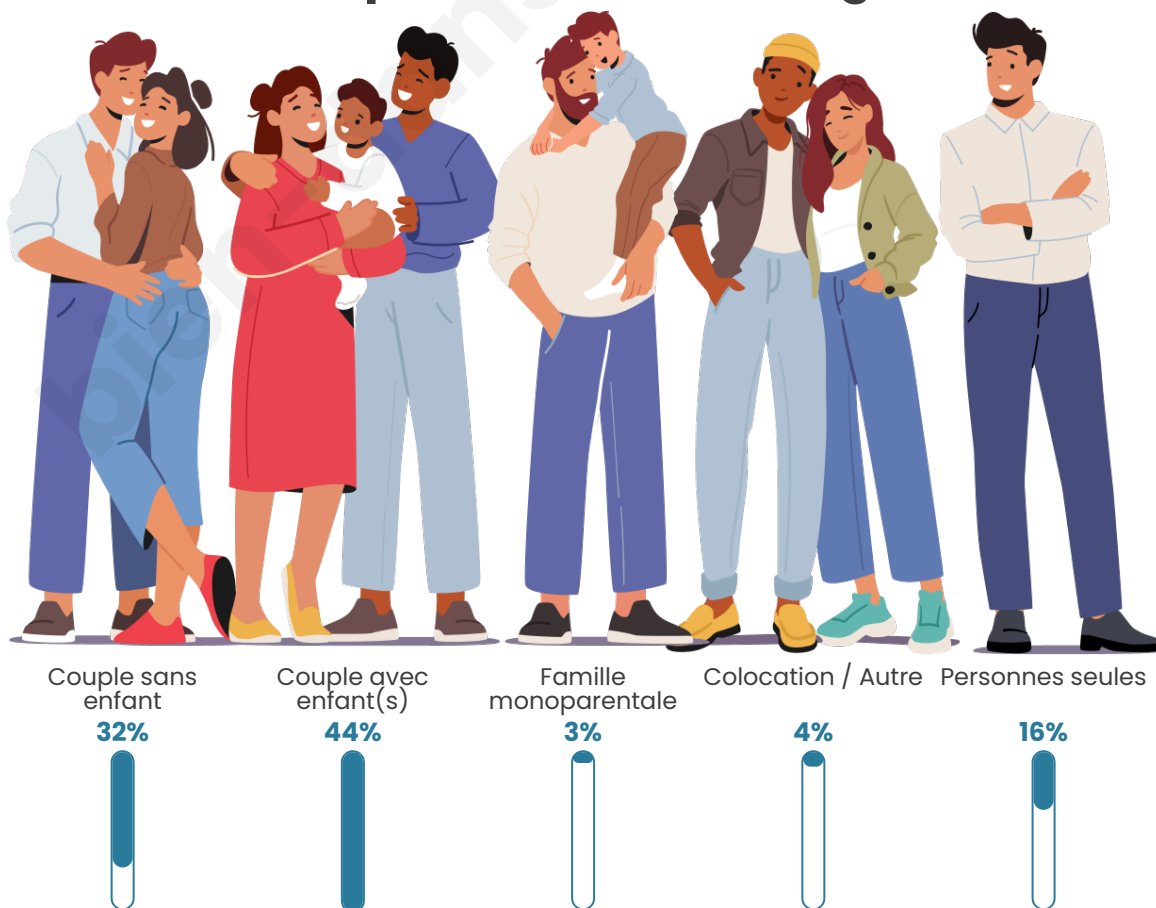
## Activité professionnelle



## Niveau de diplôme















## Composition des ménages





# Profils électoraux

## Premier tour

	Marine LE PEN	41.45 %
	Emmanuel MACRON	18.18 %
	Jean-Luc MÉLENCHON	12.36 %
	Valérie PÉCRESSÉ	7.27 %
	Nicolas DUPONT-AIGNAN	6.55 %
	Éric ZEMMOUR	4.00 %
	Jean LASSALLE	3.27 %
	Fabien ROUSSEL	2.91 %
	Yannick JADOT	1.82 %
	Anne HIDALGO	1.09 %
	Philippe POUTOU	0.73 %
	Nathalie ARTHAUD	0.36 %

## Second tour

	Emmanuel MACRON	34,48 %
	Marine LE PEN	65,52 %

### 382 inscrits

Participation : 76.18%

Votes blancs : 6.87%

Votes nuls : 3.44%

### 382 inscrits

Participation : 76.44%

Votes blancs : 4.11%

Votes nuls : 1.71%

# Sécurité



Agressions physiques / sexuelles

0



Cambriolages

0



Vols / dégradations

0



Stupéfiants

0

## Evolution du nombre d'infractions



## Pour comparer

(en proportion du nombre d'habitants)

■ Ville ■ Département ■ Région



Sources : Bases statistiques communale, départementale et régionale de la délinquance enregistrée par la police et la gendarmerie nationales selon les dernières parutions officielles de 2025 portant sur l'année 2024 ([data.gouv](https://data.gouv.fr)).

Agressions physiques / sexuelles : Violences sexuelles, coups et blessures volontaires intrafamiliaux, coups et blessures volontaires, autres coups, blessures volontaires et vols violents sans arme.

Cambriolages : Cambriolages de logements.

Vols : Vols avec armes, vols d'accessoires sur véhicules, vols dans les véhicules, vols de véhicules, vols sans violence contre des personnes, destructions, dégradations volontaires et escroqueries.

Stupéfiants : Trafic de stupéfiants dont (AFD) et usage de stupéfiants.

# Services à la population



## Commerce

Hypermarché	X <u>Mamers</u> 6km
Supermarché	X <u>Saint-Longis</u> 6km
Superette	X <u>Mamers</u> 6km
Boulangerie	X <u>Saint-Rémy-des-Monts</u> 2km
Boucherie	X <u>Mamers</u> 6km
Restaurant	X <u>Mamers</u> 6km
Garage	X <u>Saint-Rémy-des-Monts</u> 1km
Station-service	X <u>Saint-Rémy-des-Monts</u> 1km
Banque	X <u>Mamers</u> 6km
La poste	X <u>Mamers</u> 6km
Coiffeur	<b>2</b>
Tabac	X <u>Mamers</u> 6km
Bars / discothèque	X <u>Mamers</u> 5km
Bibliothèque	X <u>Mamers</u> 6km
Cinéma	X <u>Mamers</u> 5km
Vétérinaire	X <u>Mamers</u> 6km



## Santé

Pharmacie	X <u>Mamers</u> 6km
Hôpital	X <u>Mamers</u> 6km
Laboratoire d'analyses médicales	X <u>Mamers</u> 5km
Etablissement pour handicapé	X <u>Mamers</u> 6km
EHPA	X <u>Mamers</u> 6km
Médecin	X <u>Mamers</u> 5km
Dentiste	X <u>Mamers</u> 6km
Chirurgien	X <u>Alençon</u> 25km
Dermatologue	X <u>Alençon</u> 27km
Anesthésiste	X <u>Alençon</u> 27km
Gastro-entérologue	X <u>Alençon</u> 26km
Gynécologue	X <u>Alençon</u> 26km
Cancérologue	X <u>Le Mans</u> 35km
Neurologue	X <u>Le Mans</u> 34km
Ophthalmologue	X <u>Cherré-Au</u> 24km
ORL	X <u>Alençon</u> 25km
Cardiologue	X <u>Alençon</u> 26km
Pédiatre	X <u>Perche en Nocé</u> 24km
Pneumologue	X <u>Alençon</u> 27km
Psychologue	X <u>Alençon</u> 26km
Radiologue	X <u>Alençon</u> 26km
Rhumatologue	X <u>Cherré-Au</u> 24km
Sage-femme	X <u>Mamers</u> 5km



## Éducation

Crèche	X <u>Mamers</u> 6km
Ecole maternelle Public	X <u>Mamers</u> 5km
Ecole maternelle Privé	X <u>Le Mans</u> 35km
Ecole primaire Public	<b>1</b>
Ecole primaire Privé	X <u>Mamers</u> 6km
Collège Public	X <u>Mamers</u> 6km
Collège Privé	X <u>Mamers</u> 6km
Lycée Public	X <u>Mamers</u> 6km
Lycée Privé	X <u>La Ferté-Bernard</u> 23km

Sources : Base Sirene des entreprises et de leurs établissements selon les dernières parutions officielles de 2025 portant sur l'année 2024 ([data.gouv](#)). Liste, localisation et tarifs des professionnels de santé selon les dernières parutions officielles de 2025 portant sur l'année 2024 ([opendatasoft](#)) et FINESS Extraction du Fichier des établissements selon les dernières parutions officielles de 2025 portant sur l'année 2024 ([data.gouv](#)). Adresse et géolocalisation des établissements d'enseignement du premier et second degrés selon les dernières parutions officielles de 2025 portant sur l'année 2024 ([data.education.gouv](#))

## Villes autour de Saint-Vincent-des-Prés

Ville	Habitants	Superficie	Pop densité	Pop active	Taux chômage	Revenu moyen	Prix immobilier
Saint-Rémy-des-Monts (1 avis)	713	10 km <sup>2</sup>	71 h/km <sup>2</sup>	43.6%	3.1%	21 570 €/an	1 019 €/m <sup>2</sup>
Moncé-en-Saosnois	221	8 km <sup>2</sup>	28 h/km <sup>2</sup>	54.8%	4.5%	20 090 €/an	1 321 €/m <sup>2</sup>
Saint-Pierre-des-Ormes	206	10 km <sup>2</sup>	21 h/km <sup>2</sup>	49.5%	1.9%	21 300 €/an	1 644 €/m <sup>2</sup>
Commerveil	138	5 km <sup>2</sup>	28 h/km <sup>2</sup>	45.7%	8.7%	21 720 €/an	1 099 €/m <sup>2</sup>
Pizieux	75	4 km <sup>2</sup>	19 h/km <sup>2</sup>	54.7%	0%	NC	656 €/m <sup>2</sup>
Monhoudou	214	7 km <sup>2</sup>	31 h/km <sup>2</sup>	50%	1.4%	21 320 €/an	1 382 €/m <sup>2</sup>
Avesnes-en-Saosnois	93	5 km <sup>2</sup>	19 h/km <sup>2</sup>	51.6%	2.2%	NC	1 246 €/m <sup>2</sup>
Saint-Fulgent-des-Ormes (1 avis)	172	8 km <sup>2</sup>	22 h/km <sup>2</sup>	54.7%	2.9%	24 190 €/an	1 268 €/m <sup>2</sup>
Mamers (10 avis)	4 996	5 km <sup>2</sup>	999 h/km <sup>2</sup>	37.8%	7.3%	19 510 €/an	894 €/m <sup>2</sup>
Peray	70	2 km <sup>2</sup>	35 h/km <sup>2</sup>	45.7%	4.3%	NC	1 223 €/m <sup>2</sup>
Nauvay	12	2 km <sup>2</sup>	6 h/km <sup>2</sup>	41.7%	0%	NC	754 €/m <sup>2</sup>
Saint-Longis	509	11 km <sup>2</sup>	46 h/km <sup>2</sup>	38.3%	1.8%	22 860 €/an	918 €/m <sup>2</sup>
Origny-le-Roux	251	14 km <sup>2</sup>	18 h/km <sup>2</sup>	45.4%	3.6%	23 180 €/an	726 €/m <sup>2</sup>
Saint-Cosme-en-Vairais	1 927	32 km <sup>2</sup>	60 h/km <sup>2</sup>	42.5%	4.3%	20 910 €/an	1 075 €/m <sup>2</sup>
Saint-Calez-en-Saosnois	179	7 km <sup>2</sup>	26 h/km <sup>2</sup>	41.9%	0%	22 710 €/an	1 260 €/m <sup>2</sup>

bien-dans-ma-ville.fr



# Vous aimez votre ville ? Notez-la !

Et faites-nous part de vos remarques constructives



Avec

**BIEN** dans  
ma **VILLE** 