Version web

Ville de Saint-Vincent-de-Pertignas

Présenté par

BIEN dans ma VILLE

Sommaire

Situation géographique ... 3
Statistiques sur la population ... 4
Evolution du nombre d'habitants ... 4
Tranche d'âge ... 5
- ***0-14 ans*** ... 5
- ***15-29 ans*** ... 5
- ***30-44 ans*** ... 5
- ***45-59 ans*** ... 5
- ***60-74 ans*** ... 5
- ***75-89 ans*** ... 5
- ***90 ans et +*** ... 5

Activité professionnelle ... 5
- ***Agriculteurs*** ... 5
- ***Artisans, Commerçants*** ... 5
- ***Cadres et sup.*** ... 5
- ***Professions intermédiaires*** ... 5
- ***Employé*** ... 5
- ***Ouvrier*** ... 5
- ***Retraité*** ... 5
- ***Autres*** ... 5

Niveau de diplôme ... 6
- ***Sans diplôme ou CEP*** ... 6
- ***Brevet, BEPC, DNB*** ... 6
- ***CAP-BEP ou équivalent*** ... 6
- ***BAC ou équivalent*** ... 6
- ***BAC+2*** ... 6
- ***BAC+3 ou +4*** ... 6
- ***BAC+5 ou plus*** ... 6

Composition des ménages ... 6
- ***Couple sans enfant*** ... 6
- ***Couple avec enfant(s)*** ... 6
- ***Famille monoparentale*** ... 6
- ***Colocation / Autre*** ... 6
- ***Personnes seules*** ... 6

Profils électoraux ... 7
- ***Premier tour*** ... 7

Sécurité ... 8
- ***Evolution du nombre d'infractions*** ... 8
- ***Pour comparer*** ... 9

Services à la population ... 10
- ***Commerce*** ... 10
- ***Éducation*** ... 10
- ***Villes autour de Saint-Vincent-de-Pertignas*** ... 11

Situation géographique

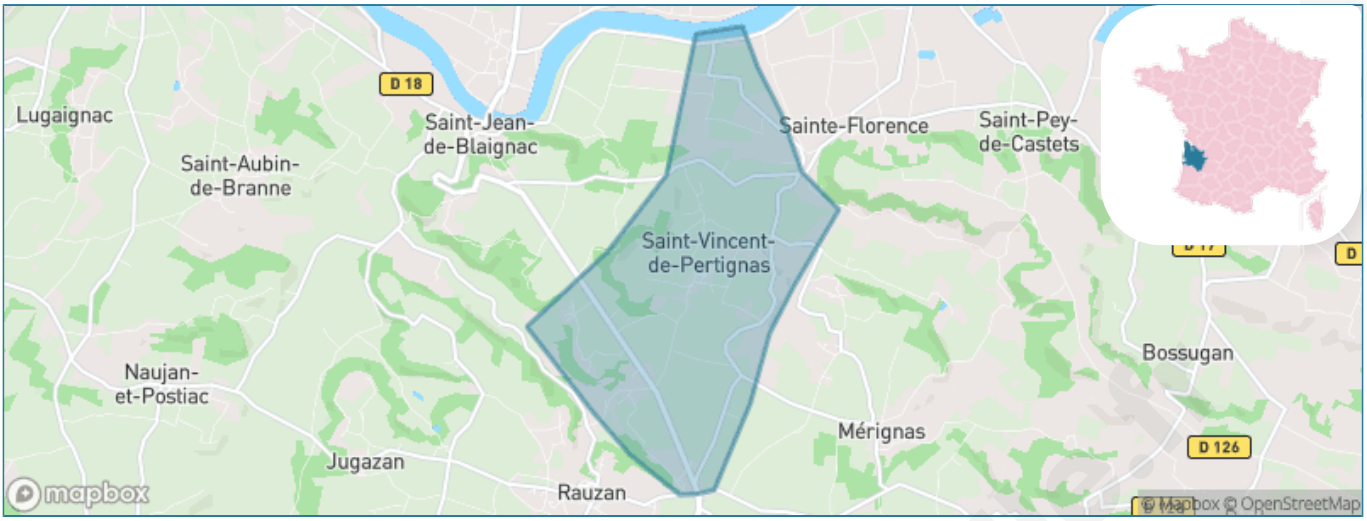

Informations clés

- **Région :** Nouvelle-Aquitaine
- **Département :** Gironde
- **Code postal :** 33420
- **Superficie :** 7 km²

bien-dans-ma-ville

Statistiques sur la population

Nombre d'habitants	Age moyen	Pop active
331	**48 ans**	**46.8%**

Taux chômage	Pop densité	Revenu moyen
5.1%	**47 h/km²**	**22 730 €/an**

Evolution du nombre d'habitants

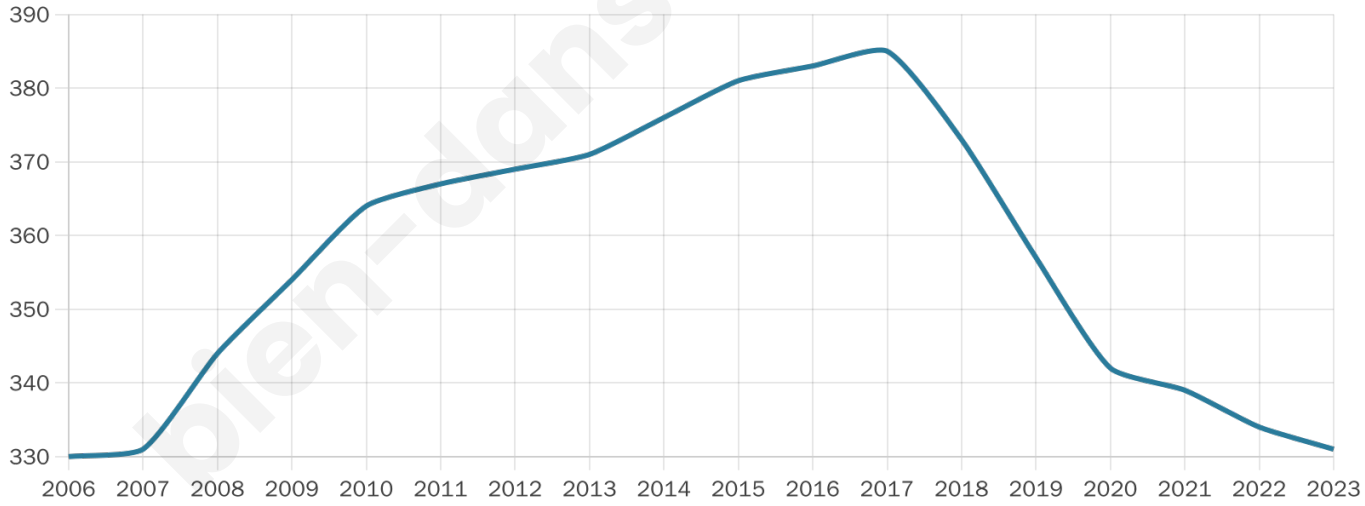

Sources : Institut national de la statistique et des études économiques (insee) selon Les dernières parutions officielles de 2024 portant sur les années 2020, 2021 et 2022.

bien-dans-ma-ville.fr

Tranche d'âge

0-14 ans	15-29 ans	30-44 ans	45-59 ans	60-74 ans	75-89 ans	90 ans et +
14%	10%	15%	27%	28%	7%	2%

Activité professionnelle

Agriculteurs	Artisans, Commerçants	Cadres et sup.	Professions intermédiaires	Employé	Ouvrier	Retraité	Autres
6%	3%	9%	11%	9%	6%	33%	15%

bien-dans-ma-ville.fr

Niveau de diplôme

Sans diplôme ou CEP	Brevet, BEPC, DNB	CAP-BEP ou équivalent	BAC ou équivalent	BAC+2	BAC+3 ou +4	BAC+5 ou plus
24%	5%	26%	16%	11%	12%	6%

Composition des ménages

Couple sans enfant	Couple avec enfant(s)	Famille monoparentale	Colocation / Autre	Personnes seules
45%	34%	2%	0%	19%

bienvenue-ma-ville.fr

Profils électoraux

Premier tour

	Emmanuel MACRON	28.45 %
	Marine LE PEN	28.45 %
	Jean-Luc MÉLENCHON	9.05 %
	Jean LASSALLE	6.90 %
	Yannick JADOT	6.90 %
	Éric ZEMMOUR	6.03 %
	Valérie PÉCRESSE	5.17 %
	Anne HIDALGO	3.02 %
	Fabien ROUSSEL	2.16 %
	Nicolas DUPONT-AIGNAN	2.16 %
	Philippe POUTOU	1.29 %
	Nathalie ARTHAUD	0.43 %

294 inscrits
Participation : 80.27%
Votes blancs : 1.69%
Votes nuls : 0.00%

Second tour

	Emmanuel MACRON	57,21 %
	Marine LE PEN	42,79 %

295 inscrits
Participation : 79.66%
Votes blancs : 7.23%
Votes nuls : 1.28%

bien-dans-ma-ville.fr

Sécurité

Agressions physiques / sexuelles

0

Cambriolages

0

Vols / dégradations

0

Stupéfiants

0

Evolution du nombre d'infractions

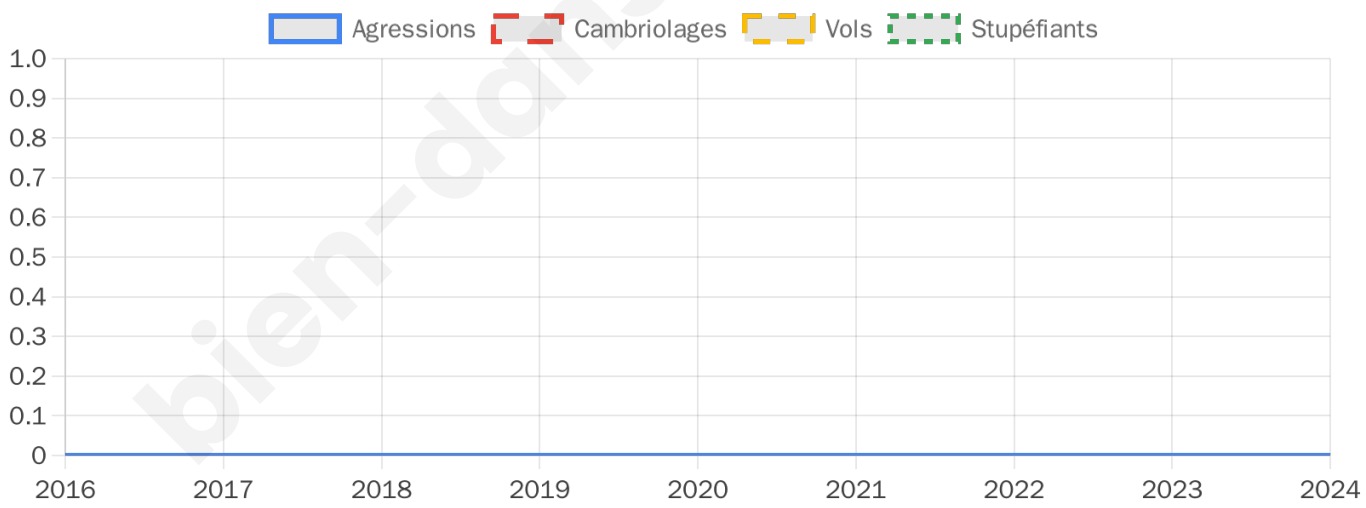

bien-dans-ma-

Pour comparer

(en proportion du nombre d'habitants)

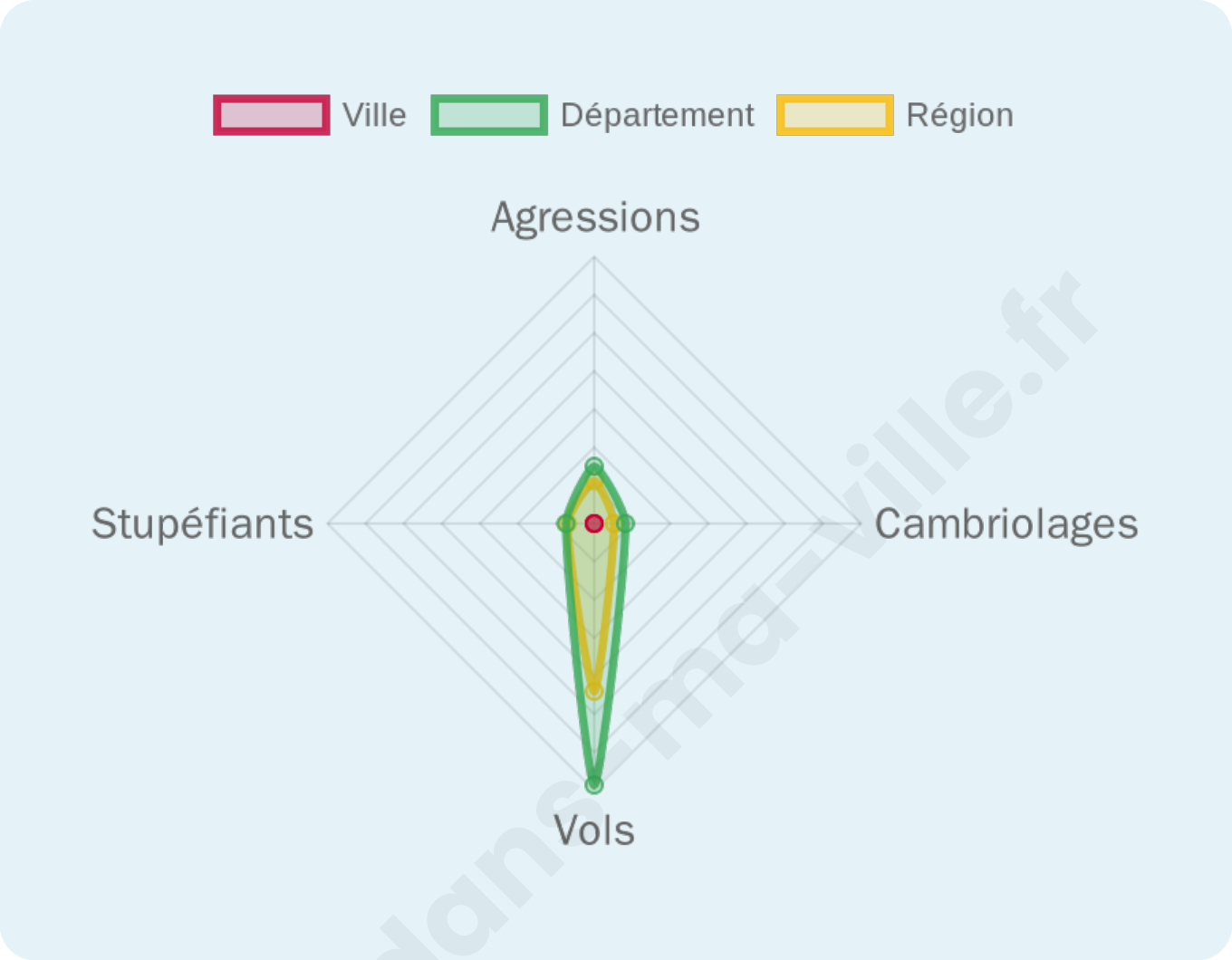

Sources : Bases statistiques communale, départementale et régionale de la délinquance enregistrée par la police et la gendarmerie nationales selon les dernières parutions officielles de 2025 portant sur l'année 2024 (data.gouv).
Agressions physiques / sexuelles : Violences sexuelles, coups et blessures volontaires intrafamiliaux, coups et blessures volontaires, autres coups, blessures volontaires et vols violents sans arme.
Cambriolages : Cambriolages de logements.
Vols : Vols avec armes, vols d'accessoires sur véhicules, vols dans les véhicules, vols de véhicules, vols sans violence contre des personnes, destructions, dégradations volontaires et escroqueries.
Stupéfiants : Trafic de stupéfiants dont (AFD) et usage de stupéfiants.

bien-dans-ma-ville.fr

Services à la population

Commerce

Hypermarché	X Saint-Magne-de-Castillon 7km
Supermarché	X Grézillac 7km
Superêtte	X Saint-Jean-de-Blaignac 2km
Boulangerie	X Rauzan 2km
Boucherie	X Rauzan 2km
Restaurant	X Saint-Jean-de-Blaignac 2km
Garage	X Saint-Jean-de-Blaignac 1km
Station-service	X Grézillac 8km
Banque	X Rauzan 2km
La poste	X Rauzan 2km
Coiffeur	X Rauzan 2km
Tabac	X Rauzan 2km
Bars / discothèque	X Rauzan 2km
Bibliothèque	X Castillon-la-Bataille 8km
Cinéma	X Branne 6km
Vétérinaire	X Rauzan 2km

Éducation

Crêche	X Sainte-Terre 3km
Ecole maternelle Public	X Civrac-sur-Dordogne 5km
Ecole maternelle Privé	X La Brède 33km
Ecole primaire Public	X Saint-Jean-de-Blaignac 2km
Ecole primaire Privé	X Saint-Émilion 11km
Collège Public	X Rauzan 3km
Collège Privé	X Libourne 16km
Lycée Public	X Libourne 15km
Lycée Privé	X Libourne 16km

Santé

Pharmacie	X Rauzan 2km
Hôpital	X Castillon-la-Bataille 8km
Laboratoire d'analyses médicales	X Castillon-la-Bataille 8km
Etablissement pour handicapé	X Frontenac 8km
EHPA	X Rauzan 3km
Médecin	X Rauzan 3km
Dentiste	X Sainte-Terre 3km
Chirurgien	X Libourne 16km
Dermatologue	X Libourne 19km
Anesthésiste	X Libourne 16km
Gastro-entérologue	X Langon 29km
Gynécologue	X Libourne 15km
Cancérologue	X Langon 30km
Neurologue	X Libourne 17km
Ophtalmologue	X Castillon-la-Bataille 9km
ORL	X Libourne 15km
Cardiologue	X Saint-Magne-de-Castillon 8km
Pédiatre	X Libourne 16km
Pneumologue	X Libourne 16km
Psychologue	X Saint-Quentin-de-Baron 14km
Radiologue	X Libourne 14km
Rhumatologue	X Libourne 16km
Sage-femme	X Rauzan 3km

Sources : Base Sirene des entreprises et de leurs établissements selon les dernières parutions officielles de 2025 portant sur l'année 2024 (data.gouv). Liste, localisation et tarifs des professionnels de santé selon les dernières parutions officielles de 2025 portant sur l'année 2024 (opendatasoft) et FINESS Extraction du Fichier des établissements selon les dernières parutions officielles de 2025 portant sur l'année 2024 (data.gouv). Adresse et géolocalisation des établissements d'enseignement du premier et second degrés selon les dernières parutions officielles de 2025 portant sur l'année 2024 (data.education.gouv)

Villes autour de Saint-Vincent-de-Pertignas

Ville	Habitants	Superficie	Pop densité	Pop active	Taux chômage	Revenu moyen	Prix immobilier
Sainte-Florence	146	3 km²	49 h/km²	50.7%	6.2%	20 440 €/an	2 064 €/m²
Rauzan	1 247	6 km²	208 h/km²	42.4%	5%	21 010 €/an	1 536 €/m²
Saint-Jean-de-Blaignac	445	5 km²	89 h/km²	50.6%	3.8%	23 940 €/an	1 497 €/m²
Mérignas	295	9 km²	33 h/km²	44.1%	4.4%	22 040 €/an	1 783 €/m²
Sainte-Terre (1 avis)	1 883	13 km²	145 h/km²	44.9%	3.6%	22 600 €/an	1 812 €/m²
Saint-Aubin-de-Branne	381	5 km²	76 h/km²	47.5%	1.8%	25 160 €/an	1 923 €/m²
Civrac-sur-Dordogne	206	1 km²	206 h/km²	53.4%	3.9%	19 940 €/an	1 462 €/m²
Cabara	526	3 km²	175 h/km²	45.6%	2.9%	24 330 €/an	1 632 €/m²
Saint-Pey-de-Castets	588	11 km²	53 h/km²	48.6%	5.6%	22 660 €/an	1 252 €/m²
Jugazan	272	5 km²	54 h/km²	43.4%	3.7%	21 330 €/an	946 €/m²
Lugaignac	433	3 km²	144 h/km²	55.7%	4.4%	23 870 €/an	2 029 €/m²
Naujan-et-Postiac	599	11 km²	54 h/km²	48.6%	3.3%	23 770 €/an	1 893 €/m²
Bossugan	49	2 km²	25 h/km²	36.7%	6.1%	NC	2 038 €/m²
Frontenac (1 avis)	803	14 km²	57 h/km²	49.6%	3.4%	20 770 €/an	1 541 €/m²
Saint-Pey-d'Armens	187	4 km²	47 h/km²	49.7%	3.7%	22 050 €/an	1 412 €/m²

bien-dans-ma-ville.fr

bien-dans-ma-ville.fr

Vous aimez votre ville ? Notez-la !

Et faites-nous part de vos remarques constructives

Avec

BIEN dans ma VILLE