Version web

Ville de Saint-Vincent-de-Mercuze

Présenté par

BIEN dans ma VILLE

Sommaire

Situation géographique ... 3
Statistiques sur la population ... 4
Evolution du nombre d'habitants ... 4
Tranche d'âge ... 5
- ***0-14 ans*** ... 5
- ***15-29 ans*** ... 5
- ***30-44 ans*** ... 5
- ***45-59 ans*** ... 5
- ***60-74 ans*** ... 5
- ***75-89 ans*** ... 5
- ***90 ans et +*** ... 5

Activité professionnelle ... 5
- ***Agriculteurs*** ... 5
- ***Artisans, Commerçants*** ... 5
- ***Cadres et sup.*** ... 5
- ***Professions intermédiaires*** ... 5
- ***Employé*** ... 5
- ***Ouvrier*** ... 5
- ***Retraité*** ... 5
- ***Autres*** ... 5

Niveau de diplôme ... 6
- ***Sans diplôme ou CEP*** ... 6
- ***Brevet, BEPC, DNB*** ... 6
- ***CAP-BEP ou équivalent*** ... 6
- ***BAC ou équivalent*** ... 6
- ***BAC+2*** ... 6
- ***BAC+3 ou +4*** ... 6
- ***BAC+5 ou plus*** ... 6

Composition des ménages ... 6
- ***Couple sans enfant*** ... 6
- ***Couple avec enfant(s)*** ... 6
- ***Famille monoparentale*** ... 6
- ***Colocation / Autre*** ... 6
- ***Personnes seules*** ... 6

Profils électoraux ... 7
- ***Premier tour*** ... 7

Sécurité ... 8
- ***Evolution du nombre d'infractions*** ... 8
- ***Pour comparer*** ... 9

Services à la population ... 10
- ***Commerce*** ... 10
- ***Éducation*** ... 10
- ***Villes autour de Saint-Vincent-de-Mercuze*** ... 11

Avis sur la ville de Saint-Vincent-de-Mercuze ... 12
- ***Moyenne par critère*** ... 12
- ***Villes autour de Saint-Vincent-de-Mercuze*** ... 12
- ***Répartition des avis par note*** ... 12
- ***Répartition des avis par note*** ... 12

Situation géographique

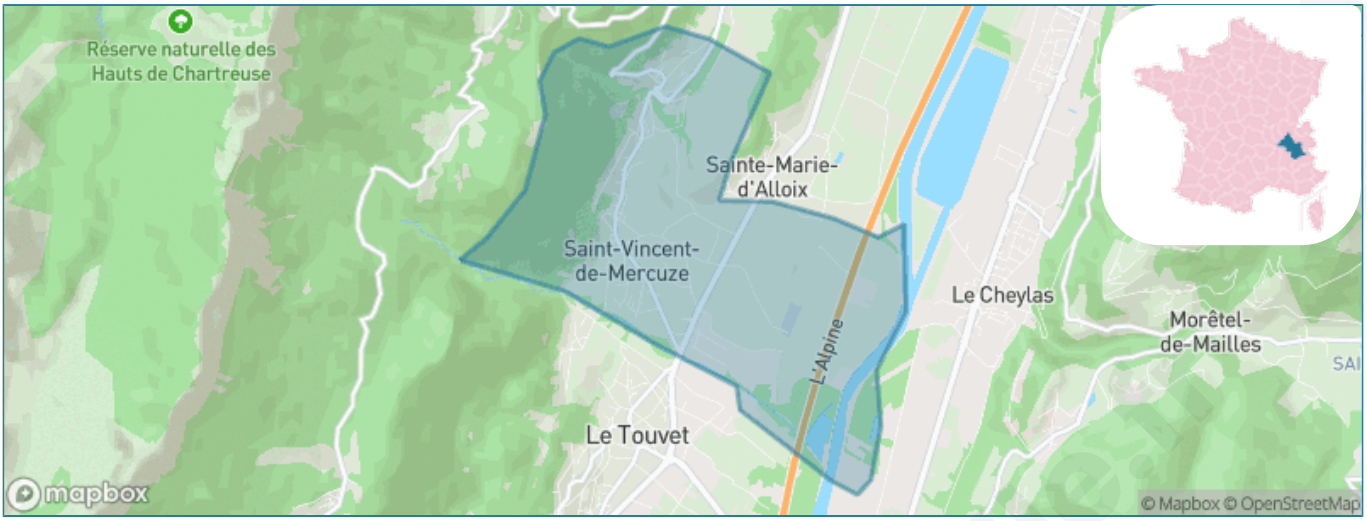

Informations clés

- **Région :** Auvergne-Rhône-Alpes
- **Département :** Isère
- **Code postal :** 38660
- **Superficie :** 7 km²

bien-dans-ma-ville.fr

Statistiques sur la population

Nombre d'habitants	Age moyen	Pop active
1 532	**46 ans**	**45.5%**

Taux chômage	Pop densité	Revenu moyen
4.6%	**219 h/km²**	**29 770 €/an**

Evolution du nombre d'habitants

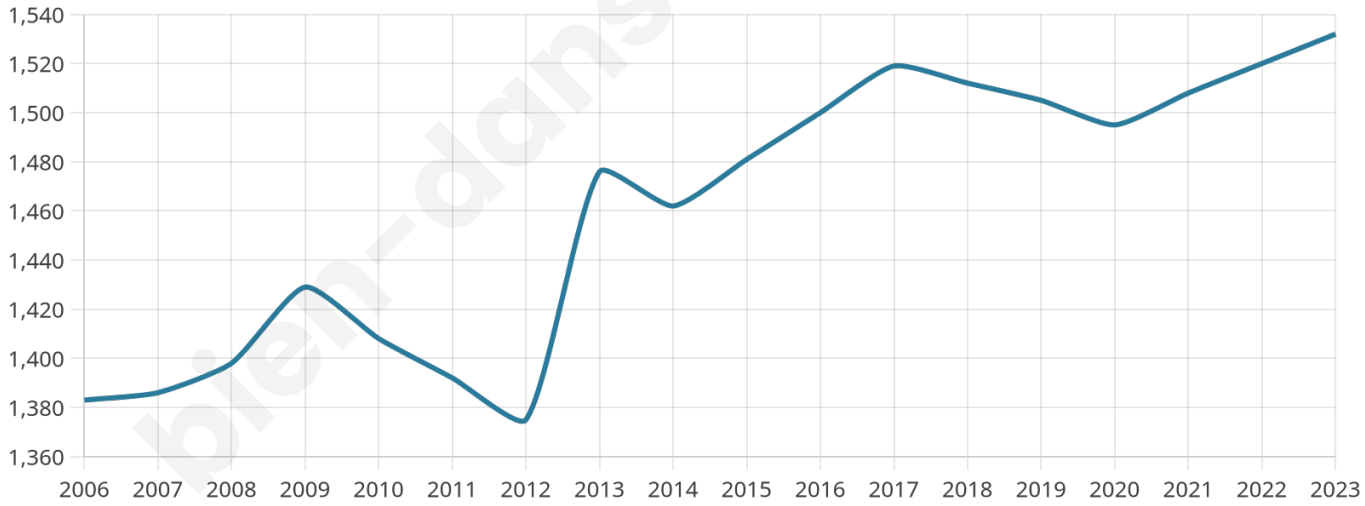

Sources : Institut national de la statistique et des études économiques (insee) selon Les dernières parutions officielles de 2024 portant sur les années 2020, 2021 et 2022.

bien-dans-ma-ville.fr

Tranche d'âge

0-14 ans	15-29 ans	30-44 ans	45-59 ans	60-74 ans	75-89 ans	90 ans et +
14%	14%	14%	23%	20%	11%	2%

Activité professionnelle

Agriculteurs	Artisans, Commerçants	Cadres et sup.	Professions intermédiaires	Employé	Ouvrier	Retraité	Autres
0%	4%	11%	14%	7%	9%	32%	9%

bien-dans-ma-ville.fr

Niveau de diplôme

Sans diplôme ou CEP	Brevet, BEPC, DNB	CAP-BEP ou équivalent	BAC ou équivalent	BAC+2	BAC+3 ou +4	BAC+5 ou plus
15%	3%	22%	14%	14%	13%	18%

Composition des ménages

Couple sans enfant	Couple avec enfant(s)	Famille monoparentale	Colocation / Autre	Personnes seules
46%	34%	3%	4%	14%

Profils électoraux

Premier tour

Emmanuel MACRON 33.05 %

Jean-Luc MÉLENCHON 17.90 %

Marine LE PEN 15.25 %

Yannick JADOT 9.94 %

Éric ZEMMOUR 7.48 %

Valérie PÉCRESSE 6.91 %

Jean LASSALLE 2.56 %

Nicolas DUPONT-AIGNAN 2.37 %

Anne HIDALGO 2.18 %

Fabien ROUSSEL 1.04 %

Philippe POUTOU 0.95 %

Nathalie ARTHAUD 0.38 %

1 275 inscrits
Participation : 84.39%
Votes blancs : 1.49%
Votes nuls : 0.37%

Second tour

Emmanuel MACRON 67,8 %

Marine LE PEN 32,2 %

1 273 inscrits
Participation : 80.2%
Votes blancs : 5.68%
Votes nuls : 1.86%

bien-dans-ma-ville.fr

Sécurité

Agressions physiques / sexuelles

0

Cambriolages

9

Vols / dégradations

10

Stupéfiants

0

Evolution du nombre d'infractions

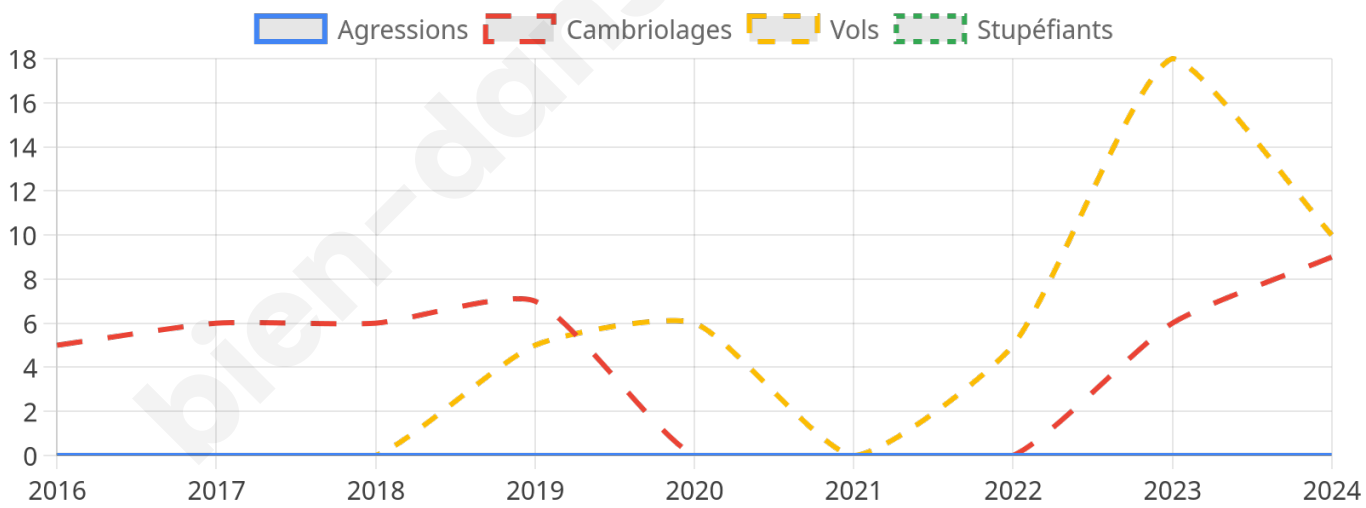

bien-dans-ma-

Pour comparer

(en proportion du nombre d'habitants)

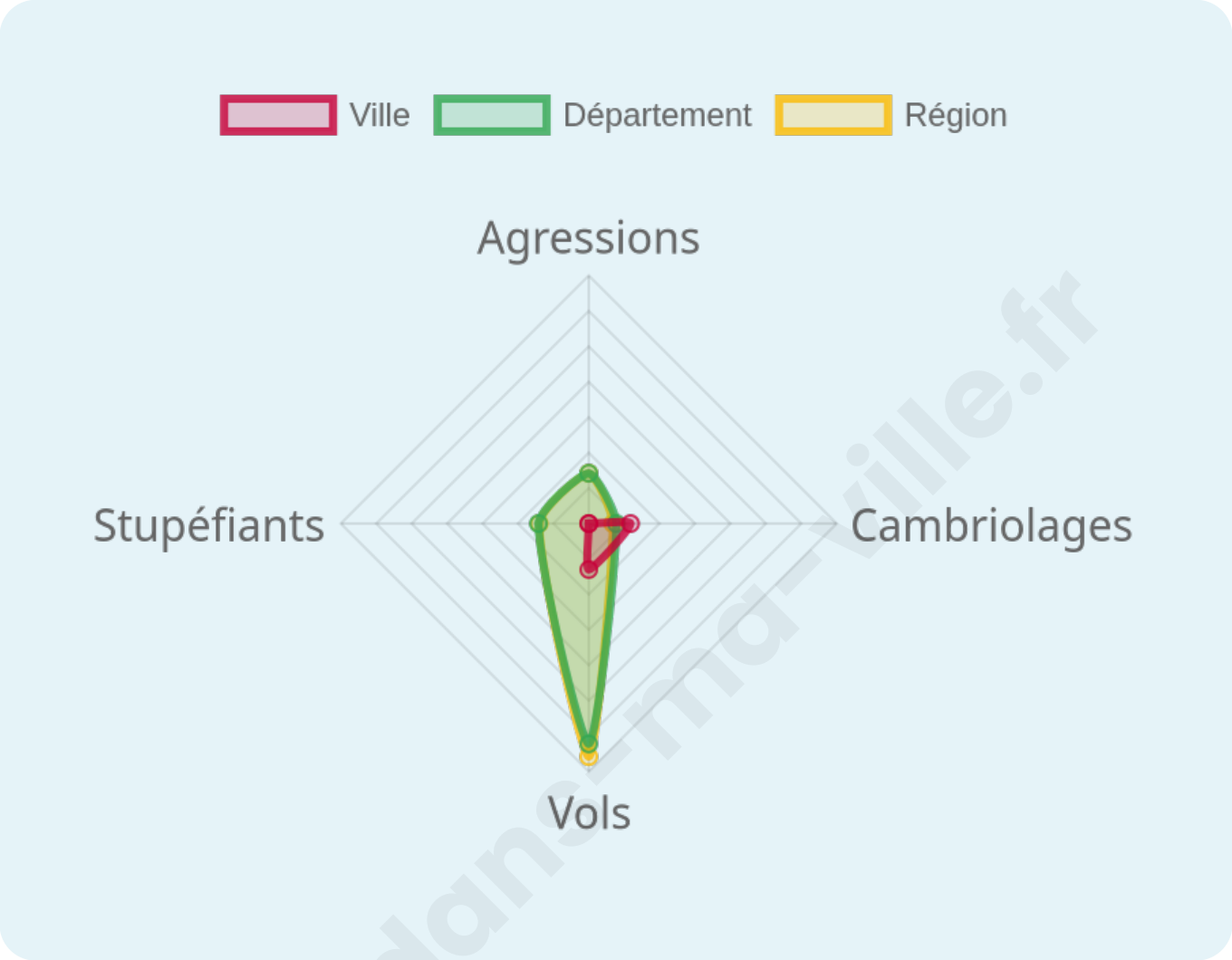

Sources : Bases statistiques communale, départementale et régionale de la délinquance enregistrée par la police et la gendarmerie nationales selon les dernières parutions officielles de 2025 portant sur l'année 2024 (data.gouv).
Agressions physiques / sexuelles : Violences sexuelles, coups et blessures volontaires intrafamiliaux, coups et blessures volontaires, autres coups, blessures volontaires et vols violents sans arme.
Cambriolages : Cambriolages de logements.
Vols : Vols avec armes, vols d'accessoires sur véhicules, vols dans les véhicules, vols de véhicules, vols sans violence contre des personnes, destructions, dégradations volontaires et escroqueries.
Stupéfiants : Trafic de stupéfiants dont (AFD) et usage de stupéfiants.

bien-dans-ma-ville.fr

Services à la population

Commerce

Hypermarché	X Le Touvet 2km
Supermarché	X Le Touvet 2km
Superêtte	3
Boulangerie	1
Boucherie	X Le Touvet 1km
Restaurant	1
Garage	6
Station-service	X Le Touvet 2km
Banque	X Le Touvet 1km
La poste	X Le Touvet 0km
Coiffeur	X Le Touvet 1km
Tabac	X Le Touvet 1km
Bars / discothèque	4
Bibliothèque	X Les Adrets 11km
Cinéma	X Plateau-des-Petites-Roches 6km
Vétérinaire	2

Éducation

Crêche	X Le Touvet 1km
Ecole maternelle Public	X Le Touvet 1km
Ecole maternelle Privé	X Grenoble 29km
Ecole primaire Public	1
Ecole primaire Privé	X Lumbin 7km
Collège Public	X Le Touvet 1km
Collège Privé	X La Terrasse 5km
Lycée Public	X Pontcharra 9km
Lycée Privé	X Allevard 10km

Santé

Pharmacie	X Le Touvet 0km
Hôpital	X Saint-Laurent-du-Pont 17km
Laboratoire d'analyses médicales	X Pontcharra 9km
Etablissement pour handicapé	X Le Touvet 1km
EHPA	1
Médecin	4
Dentiste	X Le Touvet 0km
Chirurgien	X Challes-les-Eaux 20km
Dermatologue	X Crolles 11km
Anesthésiste	X Pontcharra 9km
Gastro-entérologue	X Villard-Bonnot 13km
Gynécologue	X Challes-les-Eaux 20km
Cancérologue	X Challes-les-Eaux 20km
Neurologue	X Saint-Ismier 16km
Ophtalmologue	X Crêts en Belledonne 7km
ORL	X Challes-les-Eaux 20km
Cardiologue	X Plateau-des-Petites-Roches 10km
Pédiatre	X Saint-Ismier 16km
Pneumologue	X Saint-Ismier 16km
Psychologue	X Crolles 12km
Radiologue	X Pontcharra 9km
Rhumatologue	X Crolles 11km
Sage-femme	X Le Touvet 1km

Sources : Base Sirene des entreprises et de leurs établissements selon les dernières parutions officielles de 2025 portant sur l'année 2024 (data.gouv). Liste, localisation et tarifs des professionnels de santé selon les dernières parutions officielles de 2025 portant sur l'année 2024 (opendatasoft) et FINESS Extraction du Fichier des établissements selon les dernières parutions officielles de 2025 portant sur l'année 2024 (data.gouv). Adresse et géolocalisation des établissements d'enseignement du premier et second degrés selon les dernières parutions officielles de 2025 portant sur l'année 2024 (data.education.gouv)

Villes autour de Saint-Vincent-de-Mercuze

Ville	Habitants	Superficie	Pop densité	Pop active	Taux chômage	Revenu moyen	Prix immobilier
Le Touvet (4 avis)	3 116	11 km²	283 h/km²	49.1%	3.4%	28 170 €/an	2 509 €/m²
Sainte-Marie-d'Alloix	486	3 km²	162 h/km²	51.2%	3.3%	26 430 €/an	3 455 €/m²
La Flachère	449	2 km²	225 h/km²	52.1%	1.8%	26 610 €/an	2 582 €/m²
Le Cheylas	2 389	8 km²	299 h/km²	53.7%	3.3%	26 340 €/an	3 015 €/m²
Sainte-Marie-du-Mont	243	23 km²	11 h/km²	45.7%	2.5%	25 280 €/an	2 281 €/m²
La Terrasse (3 avis)	2 470	9 km²	274 h/km²	50%	3.3%	28 580 €/an	2 621 €/m²
La Buissière	827	7 km²	118 h/km²	47.4%	2.4%	27 440 €/an	2 368 €/m²
Goncelin (1 avis)	2 400	14 km²	171 h/km²	52%	3.8%	25 920 €/an	2 209 €/m²
Tencin (2 avis)	2 180	6 km²	363 h/km²	54.9%	2.7%	25 480 €/an	2 537 €/m²
Lumbin (2 avis)	2 164	6 km²	361 h/km²	51.7%	3%	29 870 €/an	3 132 €/m²
Crêts en Belledonne (1 avis)	3 470	33 km²	105 h/km²	47.1%	3.7%	24 890 €/an	2 187 €/m²
Barraux	2 016	11 km²	183 h/km²	51.2%	2.9%	27 450 €/an	2 627 €/m²
Plateau-des-Petites-Roches	2 433	36 km²	68 h/km²	51.4%	4.1%	26 560 €/an	2 375 €/m²
La Pierre	664	3 km²	221 h/km²	49.4%	4.1%	27 470 €/an	2 188 €/m²
Theys (2 avis)	2 011	35 km²	57 h/km²	49.3%	2.3%	28 260 €/an	2 924 €/m²

bien-dans-ma-ville.fr

Avis sur la ville de Saint-Vincent-de-Mercuze

Note moyenne

4.6/5

1 avis

Répartition des avis par note

★★★★★	1 avis
★★★★☆	0 avis
★★★☆☆	0 avis
★★☆☆☆	0 avis
★☆☆☆☆	0 avis
☆☆☆☆☆	0 avis

Moyenne par critère

Sécurité	Éducation	Sport / Loisir	Environnement	Vie pratique
5.0	5.0	5.0	5.0	3.0

Villes autour de Saint-Vincent-de-Mercuze

Ville	Note globale	Sécurité	Éducation	Sport Loisir	Environnement	Vie pratique
Le Touvet (4 avis)	4.2	3.8	4.3	4.5	4.5	3.8
Sainte-Marie-d'Alloix	-	-	-	-	-	-
La Flachère	-	-	-	-	-	-
Le Cheylas	-	-	-	-	-	-
Sainte-Marie-du-Mont	-	-	-	-	-	-
La Terrasse (3 avis)	1.5	2.0	1.7	0.7	2.0	1.0
La Buissière	-	-	-	-	-	-
Goncelin (1 avis)	5.0	5.0	5.0	5.0	5.0	5.0
Tencin (2 avis)	4.1	4.5	3.0	3.5	5.0	4.5
Lumbin (2 avis)	3.1	4.5	3.0	2.5	2.5	3.0
Crêts en Belledonne (1 avis)	3.0	4.0	3.0	2.0	4.0	2.0
Barraux	-	-	-	-	-	-
Plateau-des-Petites-Roches	-	-	-	-	-	-
La Pierre	-	-	-	-	-	-
Theys (2 avis)	5.0	5.0	5.0	5.0	5.0	5.0

Vous aimez votre ville ? Notez-la !

Et faites-nous part de vos remarques constructives

Avec

BIEN dans ma VILLE