



Version web

Ville de Saint-Vincent- de-Connezac

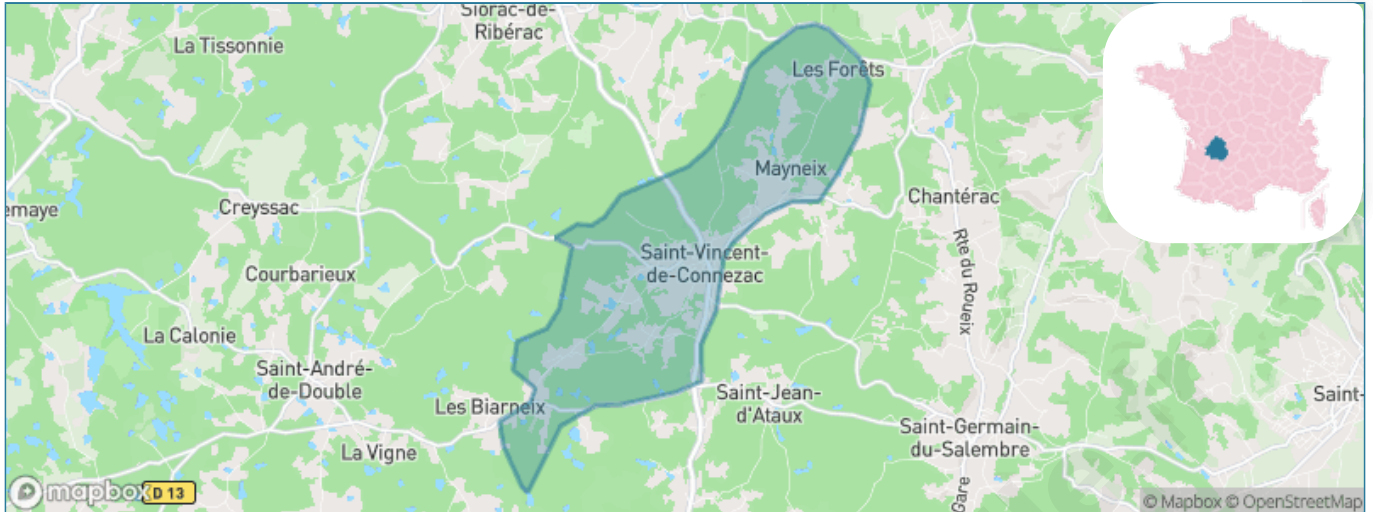
Présenté par

BIEN dans
ma **VILLE** 

Sommaire

Situation géographique	3
Statistiques sur la population	4
Evolution du nombre d'habitants	4
Tranche d'âge	5
0-14 ans	5
15-29 ans	5
30-44 ans	5
45-59 ans	5
60-74 ans	5
75-89 ans	5
90 ans et +	5
Activité professionnelle	5
Agriculteurs	5
Artisans, Commerçants	5
Cadres et sup.	5
Professions intermédiaires	5
Employé	5
Ouvrier	5
Retraité	5
Autres	5
Niveau de diplôme	6
Sans diplôme ou CEP	6
Brevet, BEPC, DNB	6
CAP-BEP ou équivalent	6
BAC ou équivalent	6
BAC+2	6
BAC+3 ou +4	6
BAC+5 ou plus	6
Composition des ménages	6
Couple sans enfant	6
Couple avec enfant(s)	6
Famille monoparentale	6
Colocation / Autre	6
Personnes seules	6
Profil électoraux	7
Premier tour	7
Sécurité	8
Evolution du nombre d'infractions	8
Pour comparer	9
Services à la population	10
Commerce	10
Éducation	10
Villes autour de Saint-Vincent-de-Connezac	11
Avis sur la ville de Saint-Vincent-de-Connezac	12
Moyenne par critère	12
Villes autour de Saint-Vincent-de-Connezac	12
Répartition des avis par note	12
Répartition des avis par note	12

Situation géographique



i Informations clés

- **Région** : Nouvelle-Aquitaine
- **Département** : Dordogne
- **Code postal** : 24190
- **Superficie** : 14 km²



Statistiques sur la population



Nombre d'habitants

664



Age moyen

43 ans



Pop active

42.3%



Taux chômage

12.5%



Pop densité

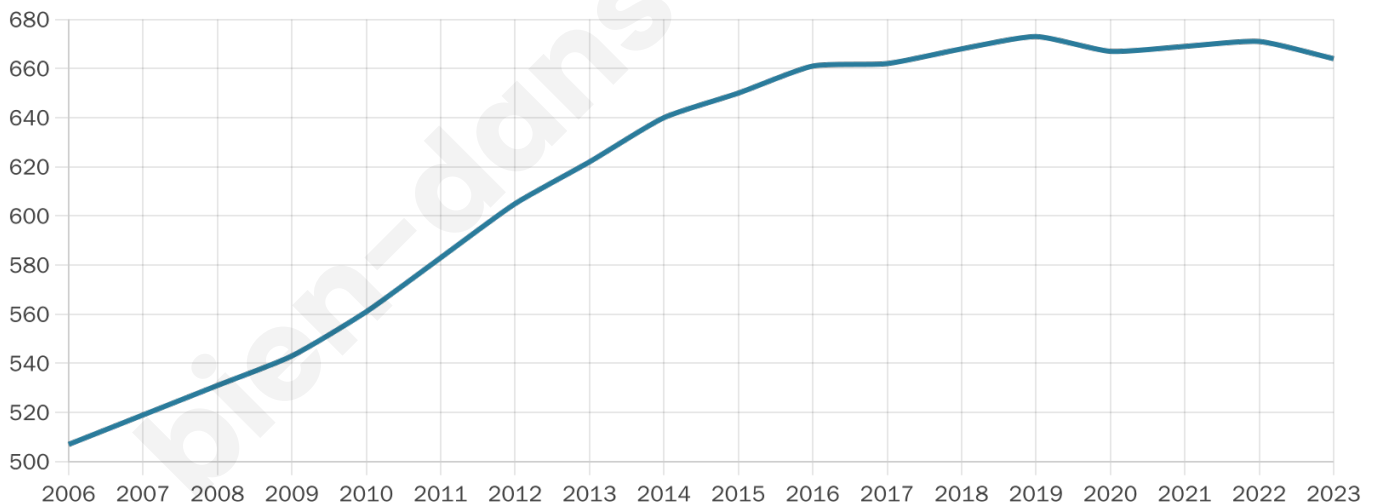
47 h/km²



Revenu moyen

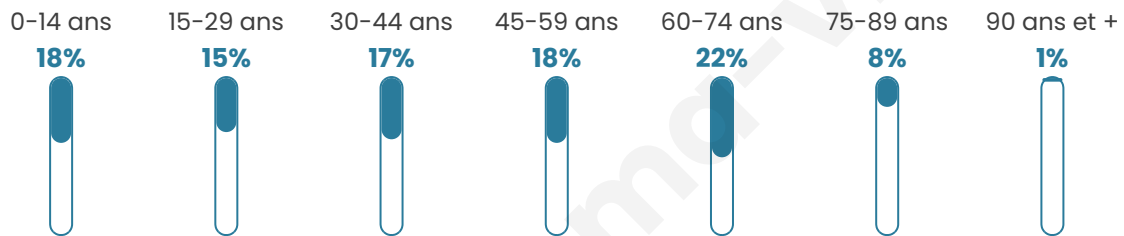
19 530 €/an

Evolution du nombre d'habitants

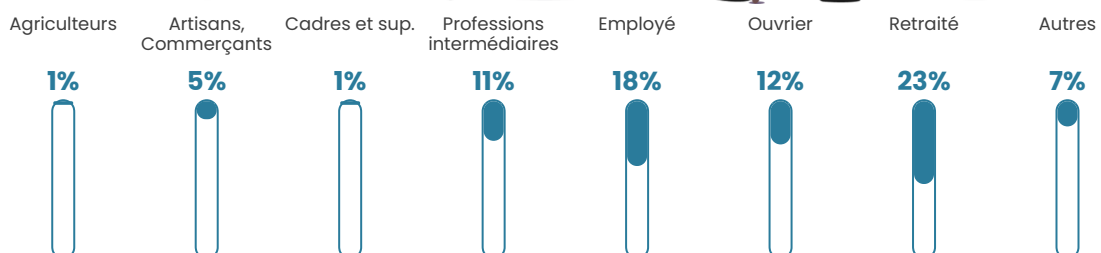


Sources : Institut national de la statistique et des études économiques (insee) selon Les dernières parutions officielles de 2024 portant sur les années 2020, 2021 et 2022.

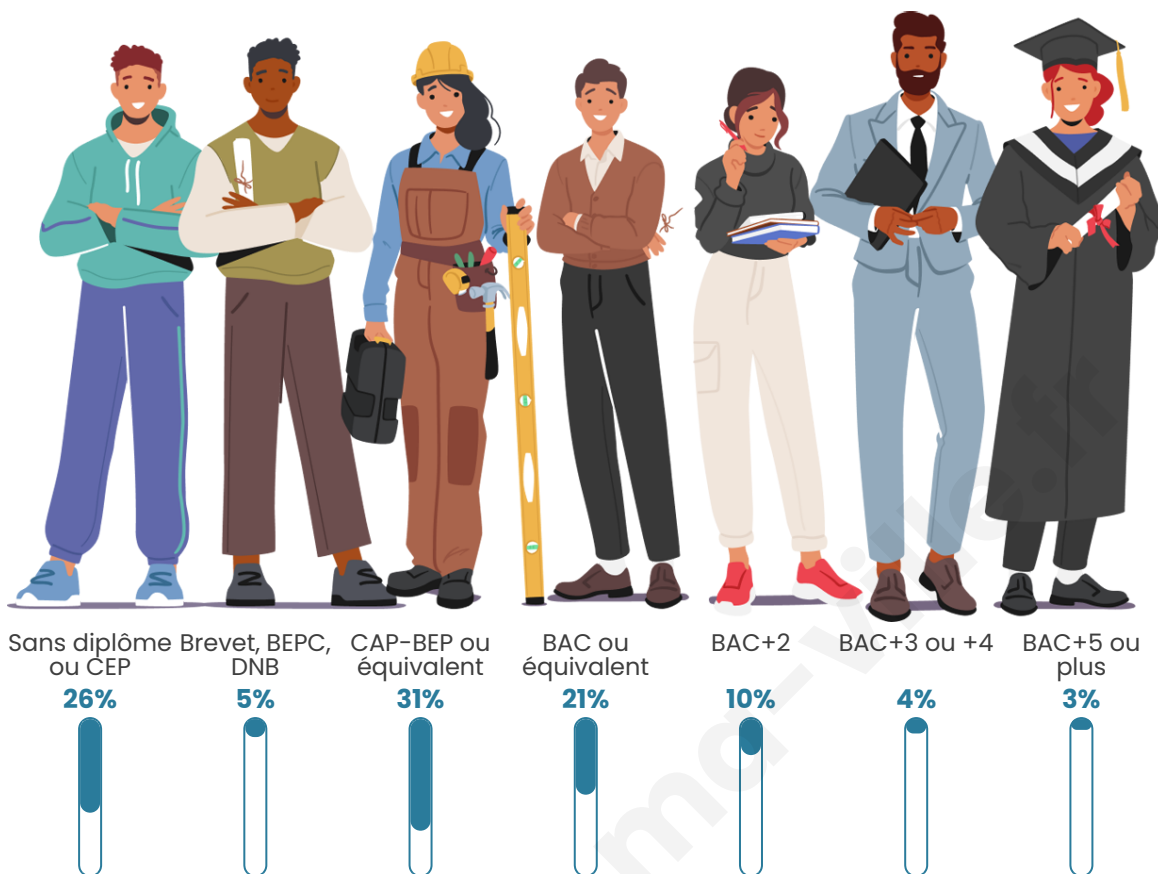
Tranche d'âge



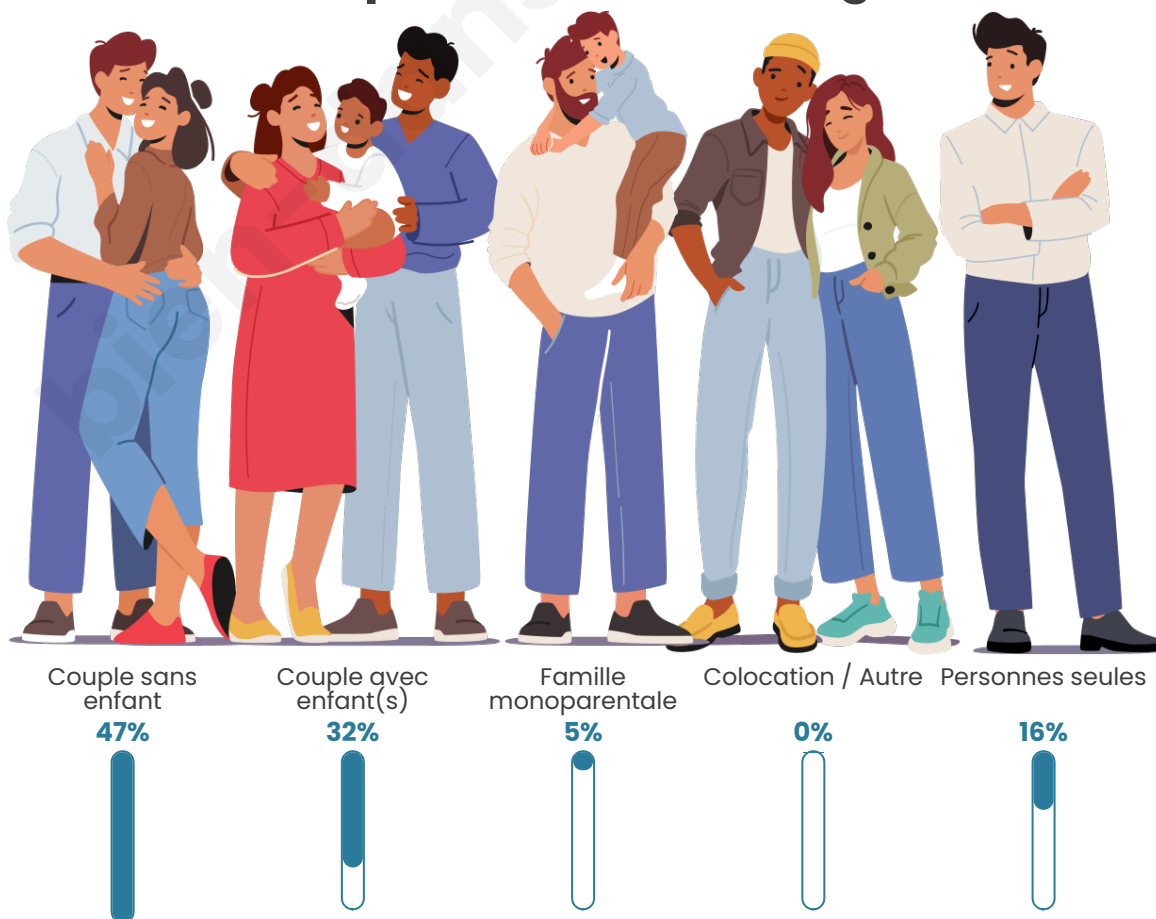
Activité professionnelle



Niveau de diplôme









Composition des ménages



Profils électoraux

Premier tour

	Marine LE PEN	35.68 %
	Jean-Luc MÉLENCHON	21.88 %
	Emmanuel MACRON	19.79 %
	Jean LASSALLE	5.73 %
	Éric ZEMMOUR	3.91 %
	Valérie PÉCRESSÉ	3.13 %
	Fabien ROUSSEL	2.60 %
	Yannick JADOT	2.34 %
	Anne HIDALGO	1.56 %
	Philippe POUTOU	1.56 %
	Nathalie ARTHAUD	1.04 %
	Nicolas DUPONT- AIGNAN	0.78 %



477 inscrits

Participation : 81.55%

Votes blancs : 1.03%

Votes nuls : 0.26%

Second tour

	Emmanuel MACRON	39,41 %
	Marine LE PEN	60,59 %

475 inscrits

Participation : 81.68%

Votes blancs : 10.31%

Votes nuls : 2.06%

Sécurité



Agressions physiques / sexuelles

0



Cambriolages

0



Vols / dégradations

0



Stupéfiants

0

Evolution du nombre d'infractions



Pour comparer

(en proportion du nombre d'habitants)



Sources : Bases statistiques communale, départementale et régionale de la délinquance enregistrée par la police et la gendarmerie nationales selon les dernières parutions officielles de 2025 portant sur l'année 2024 ([data.gouv](https://data.gouv.fr)).

Agressions physiques / sexuelles : Violences sexuelles, coups et blessures volontaires intrafamiliaux, coups et blessures volontaires, autres coups, blessures volontaires et vols violents sans arme.

Cambriolages : Cambriolages de logements.

Vols : Vols avec armes, vols d'accessoires sur véhicules, vols dans les véhicules, vols de véhicules, vols sans violence contre des personnes, destructions, dégradations volontaires et escroqueries.

Stupéfiants : Trafic de stupéfiants dont (AFD) et usage de stupéfiants.

Services à la population



Commerce

Hypermarché	X Ribérac 10km
Supermarché	X Ribérac 10km
Superette	1
Boulangerie	1
Boucherie	X Neuvic 9km
Restaurant	1
Garage	2
Station-service	X Neuvic 9km
Banque	X Neuvic 9km
La poste	X Neuvic 9km
Coiffeur	2
Tabac	X Saint-Jean-d'Ataux 4km
Bars / discothèque	X Segonzac 6km
Bibliothèque	X Chancelade 21km
Cinéma	X Ribérac 10km
Vétérinaire	X Saint-Astier 9km



Santé

Pharmacie	X Neuvic 9km
Hôpital	X Périgueux 26km
Laboratoire d'analyses médicales	X Saint-Astier 10km
Etablissement pour handicapé	X Neuvic 9km
EHPA	X Saint-Astier 9km
Médecin	X Saint-Astier 9km
Dentiste	X Saint-Astier 10km
Chirurgien	X Périgueux 25km
Dermatologue	X Saint Privat en Périgord 19km
Anesthésiste	X Saint Aulaye-Puymangou 21km
Gastro-entérologue	X Périgueux 26km
Gynécologue	X Périgueux 24km
Cancérologue	X Périgueux 25km
Neurologue	X Périgueux 25km
Ophthalmologue	X Coulounieix-Chamiers 24km
ORL	X Périgueux 25km
Cardiologue	X Périgueux 25km
Pédiatre	X Trélissac 26km
Pneumologue	X Périgueux 25km
Psychologue	X Ribérac 10km
Radiologue	X Ribérac 11km
Rhumatologue	X Bergerac 36km
Sage-femme	X Lisle 17km



Éducation

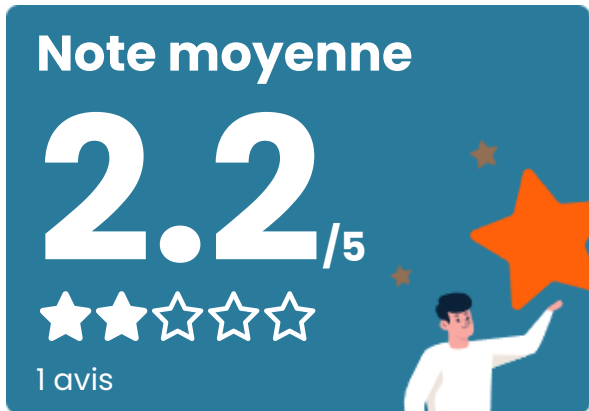
Crèche	X Neuvic 9km
Ecole maternelle Public	X Douchapt 9km
Ecole maternelle Privé	X Marsac 67km
Ecole primaire Public	1
Ecole primaire Privé	X Ribérac 10km
Collège Public	X Neuvic 9km
Collège Privé	X Ribérac 10km
Lycée Public	X Ribérac 10km
Lycée Privé	X Périgueux 25km

Sources : Base Sirene des entreprises et de leurs établissements selon les dernières parutions officielles de 2025 portant sur l'année 2024 ([data.gouv](#)). Liste, localisation et tarifs des professionnels de santé selon les dernières parutions officielles de 2025 portant sur l'année 2024 ([opendatasoft](#)) et FINISS Extraction du Fichier des établissements selon les dernières parutions officielles de 2025 portant sur l'année 2024 ([data.gouv](#)). Adresse et géolocalisation des établissements d'enseignement du premier et second degrés selon les dernières parutions officielles de 2025 portant sur l'année 2024 ([data.education.gouv](#))

Villes autour de Saint-Vincent-de-Connezac

Ville	Habitants	Superficie	Pop densité	Pop active	Taux chômage	Revenu moyen	Prix immobilier
Saint-Jean-d'Ataux	129	12 km ²	11 h/km ²	42.6%	10.1%	19 400 €/an	1 664 €/m ²
Saint-Sulpice-de-Roumagnac	279	10 km ²	28 h/km ²	39.8%	3.6%	21 170 €/an	1 075 €/m ²
Chantérac	652	18 km ²	36 h/km ²	43.9%	4.1%	22 430 €/an	1 396 €/m ²
Siorac-de-Ribérac (1 avis)	258	20 km ²	13 h/km ²	36.4%	2.7%	24 470 €/an	1 107 €/m ²
Segonzac	204	3 km ²	68 h/km ²	43.1%	3.4%	21 650 €/an	1 057 €/m ²
Saint-Germain-du-Salembre	901	19 km ²	47 h/km ²	43.8%	5.3%	21 430 €/an	1 203 €/m ²
Saint-Pardoux-de-Drôme	191	8 km ²	24 h/km ²	41.4%	5.8%	20 250 €/an	1 405 €/m ²
Saint-André-de-Double	162	27 km ²	6 h/km ²	47.5%	3.7%	19 480 €/an	3 648 €/m ²
Beauronne	372	19 km ²	20 h/km ²	43%	6.7%	20 330 €/an	800 €/m ²
Douchapt	353	8 km ²	44 h/km ²	45%	4.2%	20 310 €/an	1 923 €/m ²
Saint-Aquilin	458	22 km ²	21 h/km ²	48.7%	5.2%	21 220 €/an	1 660 €/m ²
Saint-Martin-de-Ribérac	723	16 km ²	45 h/km ²	45%	4.4%	21 510 €/an	1 572 €/m ²
Neuvic (4 avis)	3 687	25 km ²	147 h/km ²	34.7%	4.1%	20 890 €/an	1 195 €/m ²
Saint-Étienne-de-Puycorbier	111	13 km ²	9 h/km ²	39.6%	6.3%	17 340 €/an	844 €/m ²
Saint-Méard-de-Drôme	485	9 km ²	54 h/km ²	41%	5.4%	20 450 €/an	1 395 €/m ²

Avis sur la ville de Saint-Vincent-de-Connezac



Moyenne par critère



Villes autour de Saint-Vincent-de-Connezac

Ville	Note globale	Sécurité	Éducation	Sport Loisir	Environnement	Vie pratique
Saint-Jean-d'Ataux	-	-	-	-	-	-
Saint-Sulpice-de-Roumagnac	-	-	-	-	-	-
Chantérac	-	-	-	-	-	-
Siorac-de-Ribérac (1 avis)	5.0	5.0	5.0	5.0	5.0	5.0
Segonzac	-	-	-	-	-	-
Saint-Germain-du-Salembre	-	-	-	-	-	-
Saint-Pardoux-de-Drôme	-	-	-	-	-	-
Saint-André-de-Double	-	-	-	-	-	-
Beauronne	-	-	-	-	-	-
Douchapt	-	-	-	-	-	-
Saint-Aquilin	-	-	-	-	-	-
Saint-Martin-de-Ribérac	-	-	-	-	-	-
Neuvic (4 avis)	2.7	3.3	2.8	2.5	2.5	2.3
Saint-Étienne-de-Puycorbier	-	-	-	-	-	-
Saint-Méard-de-Drôme	-	-	-	-	-	-



Vous aimez votre ville ? Notez-la !

Et faites-nous part de vos remarques constructives



Avec

BIEN dans ma **VILLE** 