



Version web

# Ville de Saint-Vincent- de-Boisset

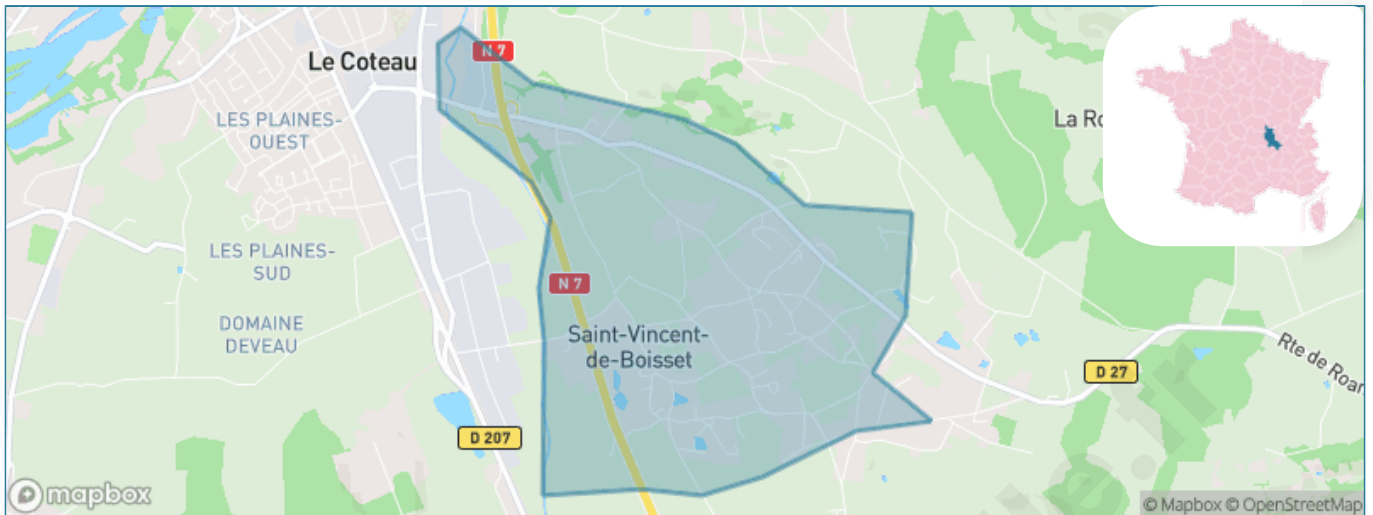
Présenté par

**BIEN** dans  
ma **VILLE** 

# Sommaire

Situation géographique .....	3
Statistiques sur la population .....	4
Evolution du nombre d'habitants .....	4
Tranche d'âge .....	5
0-14 ans .....	5
15-29 ans .....	5
30-44 ans .....	5
45-59 ans .....	5
60-74 ans .....	5
75-89 ans .....	5
90 ans et + .....	5
Activité professionnelle .....	5
Agriculteurs .....	5
Artisans, Commerçants .....	5
Cadres et sup. ....	5
Professions intermédiaires .....	5
Employé .....	5
Ouvrier .....	5
Retraité .....	5
Autres .....	5
Niveau de diplôme .....	6
Sans diplôme ou CEP .....	6
Brevet, BEPC, DNB .....	6
CAP-BEP ou équivalent .....	6
BAC ou équivalent .....	6
BAC+2 .....	6
BAC+3 ou +4 .....	6
BAC+5 ou plus .....	6
Composition des ménages .....	6
Couple sans enfant .....	6
Couple avec enfant(s) .....	6
Famille monoparentale .....	6
Colocation / Autre .....	6
Personnes seules .....	6
Profils électoraux .....	7
Premier tour .....	7
Sécurité .....	8
Evolution du nombre d'infractions .....	8
Pour comparer .....	9
Services à la population .....	10
Commerce .....	10
Éducation .....	10
Villes autour de Saint-Vincent-de-Boisset .....	11

# Situation géographique



## i Informations clés

- **Région** : Auvergne-Rhône-Alpes
- **Département** : Loire
- **Code postal** : 42120
- **Superficie** : 4 km<sup>2</sup>



**Loire**  
LE DÉPARTEMENT

# Statistiques sur la population



Nombre d'habitants

**968**



Age moyen

**41 ans**



Pop active

**47.2%**



Taux chômage

**3.4%**



Pop densité

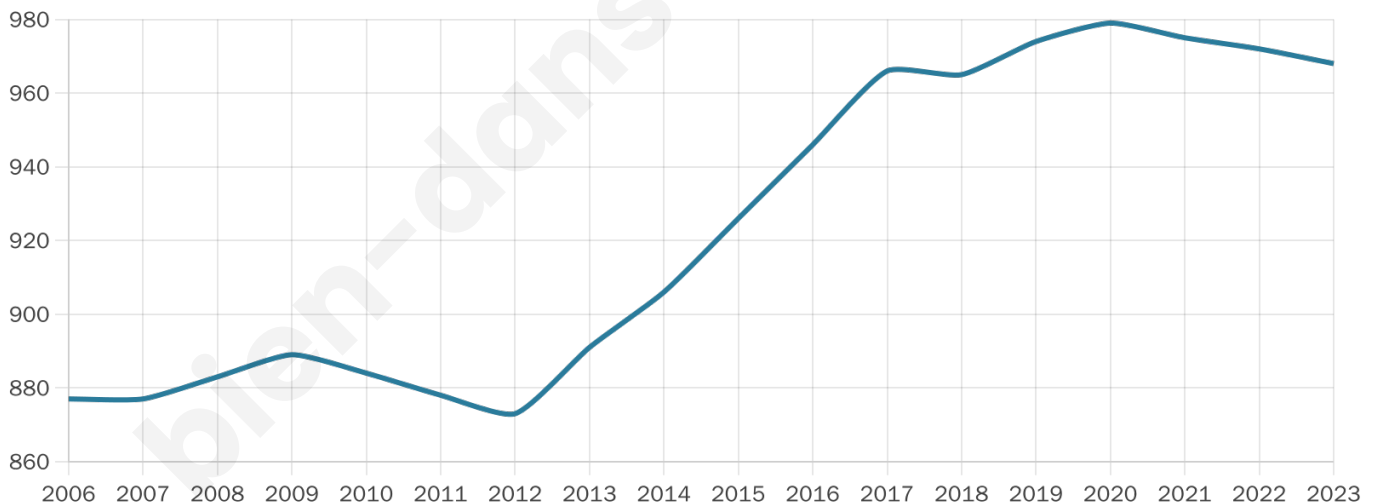
**242 h/km<sup>2</sup>**



Revenu moyen

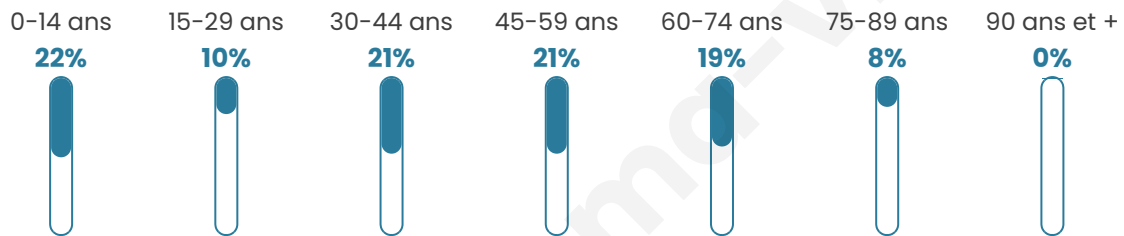
**27 130 €/an**

## Evolution du nombre d'habitants

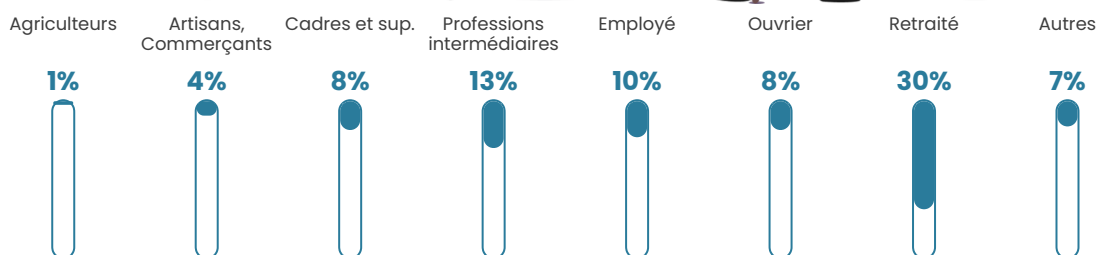


Sources : Institut national de la statistique et des études économiques (insee) selon Les dernières parutions officielles de 2024 portant sur les années 2020, 2021 et 2022.


## Tranche d'âge




## Activité professionnelle



## Niveau de diplôme



## Composition des ménages



# Profils électoraux

## Premier tour

	Emmanuel MACRON	34.90 %
	Marine LE PEN	23.94 %
	Jean-Luc MÉLENCHON	10.95 %
	Valérie PÉCRESSÉ	8.45 %
	Éric ZEMMOUR	6.26 %
	Yannick JADOT	5.95 %
	Jean LASSALLE	3.44 %
	Nicolas DUPONT- AIGNAN	3.13 %
	Fabien ROUSSEL	1.41 %
	Anne HIDALGO	0.94 %
	Nathalie ARTHAUD	0.47 %
	Philippe POUTOU	0.16 %



### 806 inscrits

Participation : 82.38%

Votes blancs : 2.11%

Votes nuls : 1.66%

## Second tour

	Emmanuel MACRON	59 %
	Marine LE PEN	41 %

### 808 inscrits

Participation : 81.68%

Votes blancs : 6.06%

Votes nuls : 3.03%

# Sécurité



Agressions physiques / sexuelles

0



Cambriolages

0



Vols / dégradations

0



Stupéfiants

0

## Evolution du nombre d'infractions



## Pour comparer

(en proportion du nombre d'habitants)



Sources : Bases statistiques communale, départementale et régionale de la délinquance enregistrée par la police et la gendarmerie nationales selon les dernières parutions officielles de 2025 portant sur l'année 2024 ([data.gouv](https://data.gouv.fr)).

Agressions physiques / sexuelles : Violences sexuelles, coups et blessures volontaires intrafamiliaux, coups et blessures volontaires, autres coups, blessures volontaires et vols violents sans arme.

Cambriolages : Cambriolages de logements.

Vols : Vols avec armes, vols d'accessoires sur véhicules, vols dans les véhicules, vols de véhicules, vols sans violence contre des personnes, destructions, dégradations volontaires et escroqueries.

Stupéfiants : Trafic de stupéfiants dont (AFD) et usage de stupéfiants.

# Services à la population



## Commerce

Hypermarché	X <a href="#">Riorges</a> 7km
Supermarché	X <a href="#">Le Coteau</a> 4km
Superette	X <a href="#">Le Coteau</a> 2km
Boulangerie	X <a href="#">Le Coteau</a> 3km
Boucherie	X <a href="#">Perreux</a> 4km
Restaurant	X <a href="#">Notre-Dame-de-Boisset</a> 1km
Garage	<b>1</b>
Station-service	X <a href="#">Perreux</a> 4km
Banque	X <a href="#">Le Coteau</a> 4km
La poste	X <a href="#">Le Coteau</a> 2km
Coiffeur	<b>3</b>
Tabac	X <a href="#">Roanne</a> 5km
Bars / discothèque	X <a href="#">Le Coteau</a> 4km
Bibliothèque	X <a href="#">Roanne</a> 5km
Cinéma	X <a href="#">Roanne</a> 6km
Vétérinaire	X <a href="#">Le Coteau</a> 3km



## Santé

Pharmacie	X <a href="#">Perreux</a> 4km
Hôpital	X <a href="#">Roanne</a> 6km
Laboratoire d'analyses médicales	X <a href="#">Le Coteau</a> 4km
Etablissement pour handicapé	X <a href="#">Le Coteau</a> 4km
EHPA	X <a href="#">Le Coteau</a> 4km
Médecin	X <a href="#">Le Coteau</a> 4km
Dentiste	X <a href="#">Le Coteau</a> 4km
Chirurgien	X <a href="#">Roanne</a> 5km
Dermatologue	X <a href="#">Roanne</a> 5km
Anesthésiste	X <a href="#">Roanne</a> 5km
Gastro-entérologue	X <a href="#">Roanne</a> 6km
Gynécologue	X <a href="#">Roanne</a> 5km
Cancérologue	X <a href="#">Lyon</a> 57km
Neurologue	X <a href="#">Roanne</a> 6km
Ophthalmologue	X <a href="#">Roanne</a> 5km
ORL	X <a href="#">Roanne</a> 6km
Cardiologue	X <a href="#">Roanne</a> 6km
Pédiatre	X <a href="#">Roanne</a> 5km
Pneumologue	X <a href="#">Cours-la-Ville</a> 19km
Psychologue	X <a href="#">Roanne</a> 5km
Radiologue	X <a href="#">Le Coteau</a> 4km
Rhumatologue	X <a href="#">Roanne</a> 6km
Sage-femme	X <a href="#">Commelle-Vernay</a> 4km



## Éducation

Crèche	<b>1</b>
Ecole maternelle Public	X <a href="#">Le Coteau</a> 4km
Ecole maternelle Privé	X <a href="#">Montbrison</a> 44km
Ecole primaire Public	<b>1</b>
Ecole primaire Privé	X <a href="#">Le Coteau</a> 4km
Collège Public	X <a href="#">Le Coteau</a> 3km
Collège Privé	X <a href="#">Mably</a> 5km
Lycée Public	X <a href="#">Perreux</a> 3km
Lycée Privé	X <a href="#">Roanne</a> 6km

Sources : Base Sirene des entreprises et de leurs établissements selon les dernières parutions officielles de 2025 portant sur l'année 2024 ([data.gouv](#)). Liste, localisation et tarifs des professionnels de santé selon les dernières parutions officielles de 2025 portant sur l'année 2024 ([opendatasoft](#)) et FINISS Extraction du Fichier des établissements selon les dernières parutions officielles de 2025 portant sur l'année 2024 ([data.gouv](#)). Adresse et géolocalisation des établissements d'enseignement du premier et second degrés selon les dernières parutions officielles de 2025 portant sur l'année 2024 ([data.education.gouv](#))

## Villes autour de Saint-Vincent-de-Boisset

Ville	Habitants	Superficie	Pop densité	Pop active	Taux chômage	Revenu moyen	Prix immobilier
Notre-Dame-de-Boisset (1 avis)	571	9 km <sup>2</sup>	63 h/km <sup>2</sup>	51.7%	2.6%	27 820 €/an	1 362 €/m <sup>2</sup>
Parigny	629	9 km <sup>2</sup>	70 h/km <sup>2</sup>	48.3%	2.9%	23 820 €/an	1 385 €/m <sup>2</sup>
Perreux	2 111	41 km <sup>2</sup>	51 h/km <sup>2</sup>	44.2%	2.5%	24 820 €/an	1 775 €/m <sup>2</sup>
Commelle-Vernay (1 avis)	3 050	12 km <sup>2</sup>	254 h/km <sup>2</sup>	43.2%	2.4%	24 710 €/an	1 703 €/m <sup>2</sup>
Saint-Cyr-de-Favières	1 037	14 km <sup>2</sup>	74 h/km <sup>2</sup>	49.2%	2.4%	23 910 €/an	1 853 €/m <sup>2</sup>
Le Coteau (3 avis)	6 845	4 km <sup>2</sup>	1 711 h/km <sup>2</sup>	39.1%	4.6%	20 710 €/an	1 255 €/m <sup>2</sup>
Pradines	918	11 km <sup>2</sup>	83 h/km <sup>2</sup>	48.4%	2.1%	24 360 €/an	1 480 €/m <sup>2</sup>
Roanne (50 avis)	35 409	16 km <sup>2</sup>	2 213 h/km <sup>2</sup>	39.1%	6.9%	18 930 €/an	1 145 €/m <sup>2</sup>
Villerest (2 avis)	5 172	14 km <sup>2</sup>	369 h/km <sup>2</sup>	43.3%	3.9%	24 840 €/an	1 579 €/m <sup>2</sup>
Neaux	485	17 km <sup>2</sup>	29 h/km <sup>2</sup>	46.2%	1.6%	21 930 €/an	1 129 €/m <sup>2</sup>
Cordelle	941	26 km <sup>2</sup>	36 h/km <sup>2</sup>	45.3%	2.2%	22 350 €/an	1 346 €/m <sup>2</sup>
Riorges (6 avis)	11 139	15 km <sup>2</sup>	743 h/km <sup>2</sup>	42.2%	5.2%	22 360 €/an	1 423 €/m <sup>2</sup>
Vendranges	390	11 km <sup>2</sup>	35 h/km <sup>2</sup>	47.2%	2.3%	22 550 €/an	1 566 €/m <sup>2</sup>
Regny	1 447	13 km <sup>2</sup>	111 h/km <sup>2</sup>	41.5%	5.3%	19 930 €/an	1 250 €/m <sup>2</sup>
Saint-Priest-la-Roche	341	13 km <sup>2</sup>	26 h/km <sup>2</sup>	51.9%	3.8%	23 990 €/an	2 237 €/m <sup>2</sup>

bien-dans-ma-ville.fr



# Vous aimez votre ville ? Notez-la !

Et faites-nous part de vos remarques constructives



Avec

**BIEN** dans  
ma **VILLE** 