



Version web

# Ville de Saint-Vigor-le-Grand

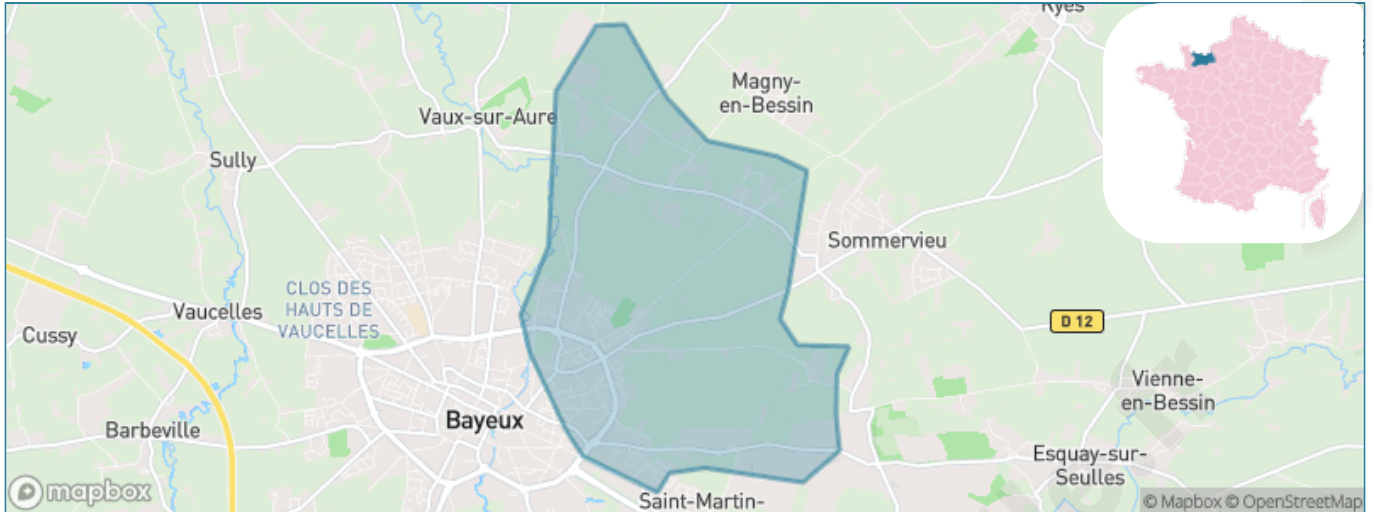
Présenté par

**BIEN** dans ma **VILLE** 

# Sommaire

Situation géographique .....	3
Statistiques sur la population .....	4
Evolution du nombre d'habitants .....	4
Tranche d'âge .....	5
0-14 ans .....	5
15-29 ans .....	5
30-44 ans .....	5
45-59 ans .....	5
60-74 ans .....	5
75-89 ans .....	5
90 ans et + .....	5
Activité professionnelle .....	5
Agriculteurs .....	5
Artisans, Commerçants .....	5
Cadres et sup. ....	5
Professions intermédiaires .....	5
Employé .....	5
Ouvrier .....	5
Retraité .....	5
Autres .....	5
Niveau de diplôme .....	6
Sans diplôme ou CEP .....	6
Brevet, BEPC, DNB .....	6
CAP-BEP ou équivalent .....	6
BAC ou équivalent .....	6
BAC+2 .....	6
BAC+3 ou +4 .....	6
BAC+5 ou plus .....	6
Composition des ménages .....	6
Couple sans enfant .....	6
Couple avec enfant(s) .....	6
Famille monoparentale .....	6
Colocation / Autre .....	6
Personnes seules .....	6
Profils électoraux .....	7
Premier tour .....	7
Sécurité .....	8
Evolution du nombre d'infractions .....	8
Pour comparer .....	9
Services à la population .....	10
Commerce .....	10
Éducation .....	10
Villes autour de Saint-Vigor-le-Grand .....	11

# Situation géographique



## i Informations clés

- **Région** : Normandie
- **Département** : Calvados
- **Code postal** : 14400
- **Superficie** : 9 km<sup>2</sup>



RÉGION  
NORMANDIE



bien dans ma ville

# Statistiques sur la population



Nombre d'habitants

**2 443**



Age moyen

**47 ans**



Pop active

**41.3%**



Taux chômage

**6.9%**



Pop densité

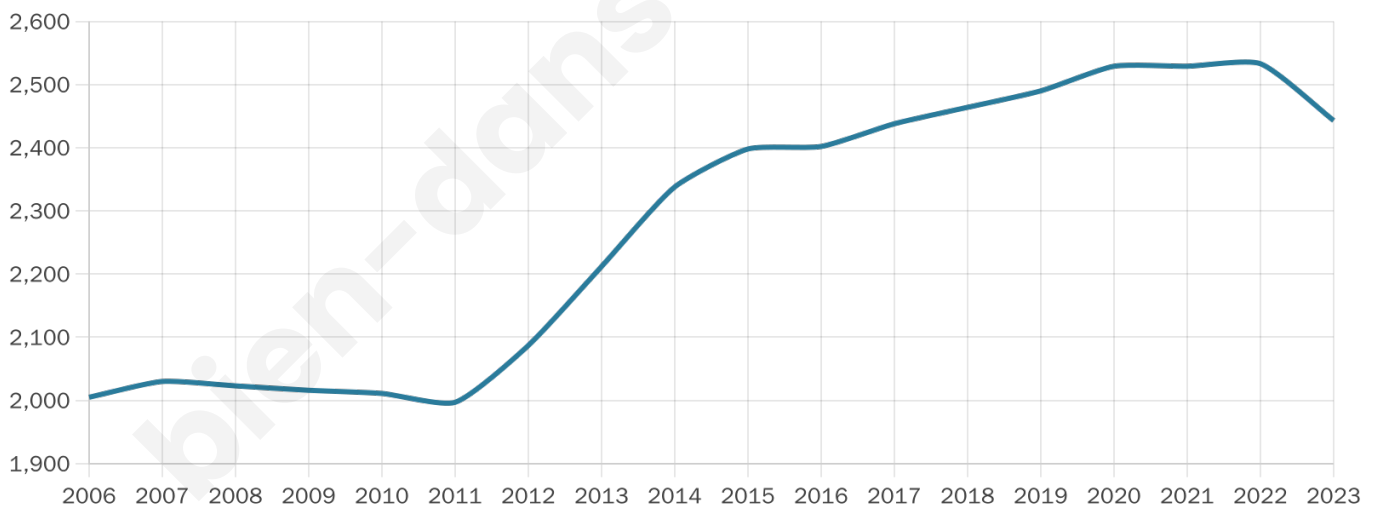
**271 h/km<sup>2</sup>**



Revenu moyen

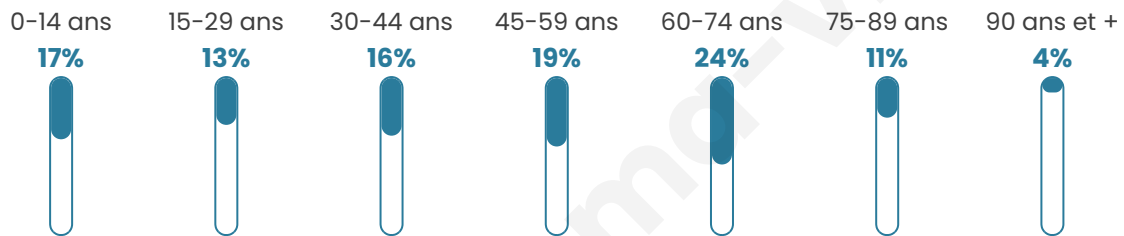
**24 390 €/an**

## Evolution du nombre d'habitants

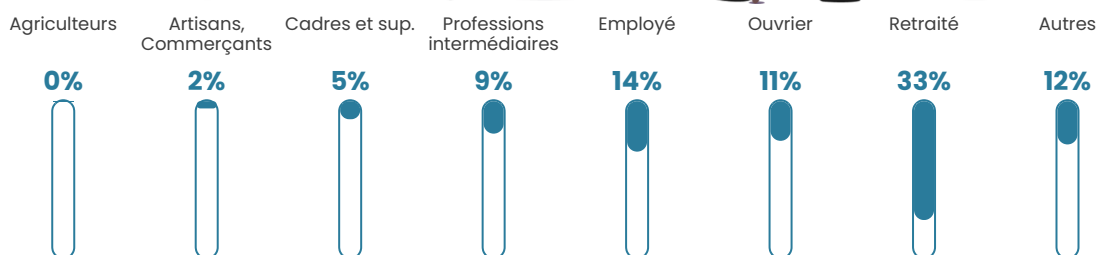


Sources : Institut national de la statistique et des études économiques (insee) selon Les dernières parutions officielles de 2024 portant sur les années 2020, 2021 et 2022.


## Tranche d'âge




## Activité professionnelle



## Niveau de diplôme



## Composition des ménages





# Profils électoraux

## Premier tour

	Emmanuel MACRON	35.26 %
	Marine LE PEN	22.23 %
	Jean-Luc MÉLENCHON	14.63 %
	Yannick JADOT	7.18 %
	Éric ZEMMOUR	5.30 %
	Valérie PÉCRESE	4.32 %
	Jean LASSALLE	2.79 %
	Nicolas DUPONT- AIGNAN	2.44 %
	Anne HIDALGO	2.23 %
	Fabien ROUSSEL	1.88 %
	Philippe POUTOU	0.98 %
	Nathalie ARTHAUD	0.77 %

## Second tour

	Emmanuel MACRON	63,81 %
	Marine LE PEN	36,19 %

### 1 927 inscrits

Participation : 78.2%

Votes blancs : 6.1%

Votes nuls : 1.86%

### 1 927 inscrits

Participation : 75.66%

Votes blancs : 0.96%

Votes nuls : 0.62%

# Sécurité



Agressions physiques / sexuelles

**0**



Cambriolages

**0**



Vols / dégradations

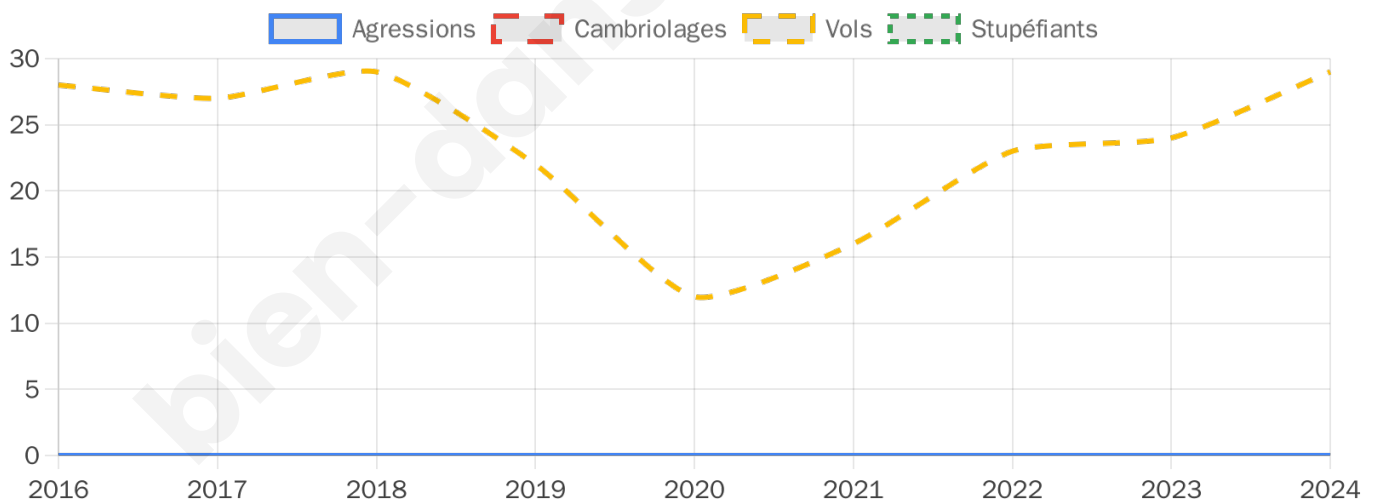
**29**



Stupéfiants

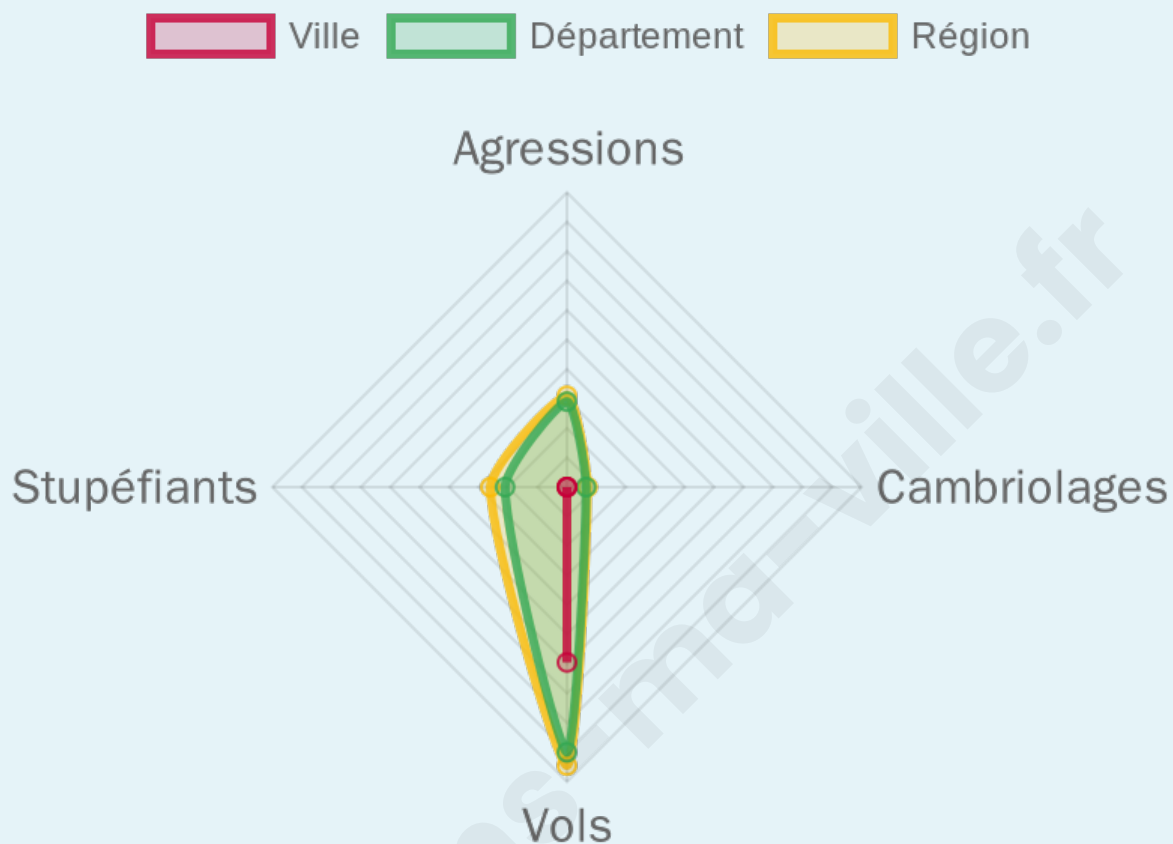
**0**

## Evolution du nombre d'infractions



## Pour comparer

(en proportion du nombre d'habitants)



Sources : Bases statistiques communale, départementale et régionale de la délinquance enregistrée par la police et la gendarmerie nationales selon les dernières parutions officielles de 2025 portant sur l'année 2024 ([data.gouv](https://data.gouv.fr)).

Agressions physiques / sexuelles : Violences sexuelles, coups et blessures volontaires intrafamiliaux, coups et blessures volontaires, autres coups, blessures volontaires et vols violents sans arme.

Cambriolages : Cambriolages de logements.

Vols : Vols avec armes, vols d'accessoires sur véhicules, vols dans les véhicules, vols de véhicules, vols sans violence contre des personnes, destructions, dégradations volontaires et escroqueries.

Stupéfiants : Trafic de stupéfiants dont (AFD) et usage de stupéfiants.

# Services à la population



## Commerce

Hypermarché	X <a href="#">Bayeux</a> 2km
Supermarché	<b>3</b>
Superette	X <a href="#">Bayeux</a> 1km
Boulangerie	<b>2</b>
Boucherie	<b>2</b>
Restaurant	<b>6</b>
Garage	<b>9</b>
Station-service	X <a href="#">Bayeux</a> 2km
Banque	X <a href="#">Bayeux</a> 2km
La poste	<b>1</b>
Coiffeur	<b>3</b>
Tabac	<b>1</b>
Bars / discothèque	<b>1</b>
Bibliothèque	X <a href="#">Bayeux</a> 1km
Cinéma	X <a href="#">Bayeux</a> 2km
Vétérinaire	X <a href="#">Bayeux</a> 2km



## Santé

Pharmacie	<b>1</b>
Hôpital	X <a href="#">Bayeux</a> 1km
Laboratoire d'analyses médicales	X <a href="#">Bayeux</a> 1km
Etablissement pour handicapé	<b>1</b>
EHPA	<b>2</b>
Médecin	<b>2</b>
Dentiste	X <a href="#">Bayeux</a> 1km
Chirurgien	X <a href="#">Saint-Contest</a> 23km
Dermatologue	X <a href="#">Douvres-la-Délivrande</a> 22km
Anesthésiste	X <a href="#">Saint-Contest</a> 23km
Gastro-entérologue	X <a href="#">Caen</a> 24km
Gynécologue	X <a href="#">Longues-sur-Mer</a> 6km
Cancérologue	X <a href="#">Le Havre</a> 63km
Neurologue	X <a href="#">Caen</a> 24km
Ophtalmologue	X <a href="#">Bayeux</a> 2km
ORL	X <a href="#">Bayeux</a> 1km
Cardiologue	X <a href="#">Bayeux</a> 1km
Pédiatre	X <a href="#">Bayeux</a> 1km
Pneumologue	X <a href="#">Saint-Contest</a> 23km
Psychologue	X <a href="#">Campigny</a> 9km
Radiologue	X <a href="#">Bayeux</a> 2km
Rhumatologue	X <a href="#">Bayeux</a> 1km
Sage-femme	X <a href="#">Tilly-sur-Seulles</a> 13km



## Éducation

Crèche	<b>2</b>
Ecole maternelle Public	X <a href="#">Thue et Mue</a> 15km
Ecole maternelle Privé	X <a href="#">Caen</a> 27km
Ecole primaire Public	<b>1</b>
Ecole primaire Privé	X <a href="#">Bayeux</a> 1km
Collège Public	X <a href="#">Bayeux</a> 2km
Collège Privé	X <a href="#">Bayeux</a> 2km
Lycée Public	X <a href="#">Bayeux</a> 2km
Lycée Privé	X <a href="#">Bayeux</a> 2km

Sources : Base Sirene des entreprises et de leurs établissements selon les dernières parutions officielles de 2025 portant sur l'année 2024 ([data.gouv](#)). Liste, localisation et tarifs des professionnels de santé selon les dernières parutions officielles de 2025 portant sur l'année 2024 ([opendatasoft](#)) et FINISS Extraction du Fichier des établissements selon les dernières parutions officielles de 2025 portant sur l'année 2024 ([data.gouv](#)). Adresse et géolocalisation des établissements d'enseignement du premier et second degrés selon les dernières parutions officielles de 2025 portant sur l'année 2024 ([data.education.gouv](#))

## Villes autour de Saint-Vigor-le-Grand

Ville	Habitants	Superficie	Pop densité	Pop active	Taux chômage	Revenu moyen	Prix immobilier
Saint-Martin-des-Entrées	784	6 km <sup>2</sup>	131 h/km <sup>2</sup>	42.5%	2.9%	25 270 €/an	1 576 €/m <sup>2</sup>
Bayeux (13 avis)	12 659	7 km <sup>2</sup>	1 808 h/km <sup>2</sup>	42.2%	6.4%	21 430 €/an	1 837 €/m <sup>2</sup>
Magny-en-Bessin	164	4 km <sup>2</sup>	41 h/km <sup>2</sup>	48.2%	3.7%	24 320 €/an	1 834 €/m <sup>2</sup>
Vaux-sur-Aure	286	7 km <sup>2</sup>	41 h/km <sup>2</sup>	50.7%	5.9%	25 680 €/an	1 640 €/m <sup>2</sup>
Sommervieu (2 avis)	987	4 km <sup>2</sup>	247 h/km <sup>2</sup>	45.5%	2.2%	25 480 €/an	1 996 €/m <sup>2</sup>
Vaucelles	599	3 km <sup>2</sup>	200 h/km <sup>2</sup>	45.4%	2.5%	25 550 €/an	1 812 €/m <sup>2</sup>
Monceaux-en-Bessin	601	4 km <sup>2</sup>	150 h/km <sup>2</sup>	40.8%	1.7%	25 510 €/an	1 236 €/m <sup>2</sup>
Vaux-sur-Seulles	327	6 km <sup>2</sup>	55 h/km <sup>2</sup>	48.9%	3.1%	25 240 €/an	1 998 €/m <sup>2</sup>
Sully	171	4 km <sup>2</sup>	43 h/km <sup>2</sup>	46.2%	4.7%	22 630 €/an	1 072 €/m <sup>2</sup>
Guéron	247	5 km <sup>2</sup>	49 h/km <sup>2</sup>	43.7%	1.6%	25 900 €/an	1 149 €/m <sup>2</sup>
Saint-Loup-Hors	504	5 km <sup>2</sup>	101 h/km <sup>2</sup>	49.4%	2.4%	26 700 €/an	2 301 €/m <sup>2</sup>
Barbeville	240	3 km <sup>2</sup>	80 h/km <sup>2</sup>	52.5%	4.6%	23 980 €/an	1 621 €/m <sup>2</sup>
Esquay-sur-Seulles	299	2 km <sup>2</sup>	150 h/km <sup>2</sup>	43.8%	3.3%	23 790 €/an	760 €/m <sup>2</sup>
Nonant	520	6 km <sup>2</sup>	87 h/km <sup>2</sup>	46.7%	5.2%	26 620 €/an	1 888 €/m <sup>2</sup>
Longues-sur-Mer	585	12 km <sup>2</sup>	49 h/km <sup>2</sup>	46.2%	4.6%	22 900 €/an	1 772 €/m <sup>2</sup>

bien-dans-ma-ville.fr



# Vous aimez votre ville ? Notez-la !

Et faites-nous part de vos remarques constructives



Avec

**BIEN** dans ma **VILLE** 