



Version web

Ville de Saint-Victor

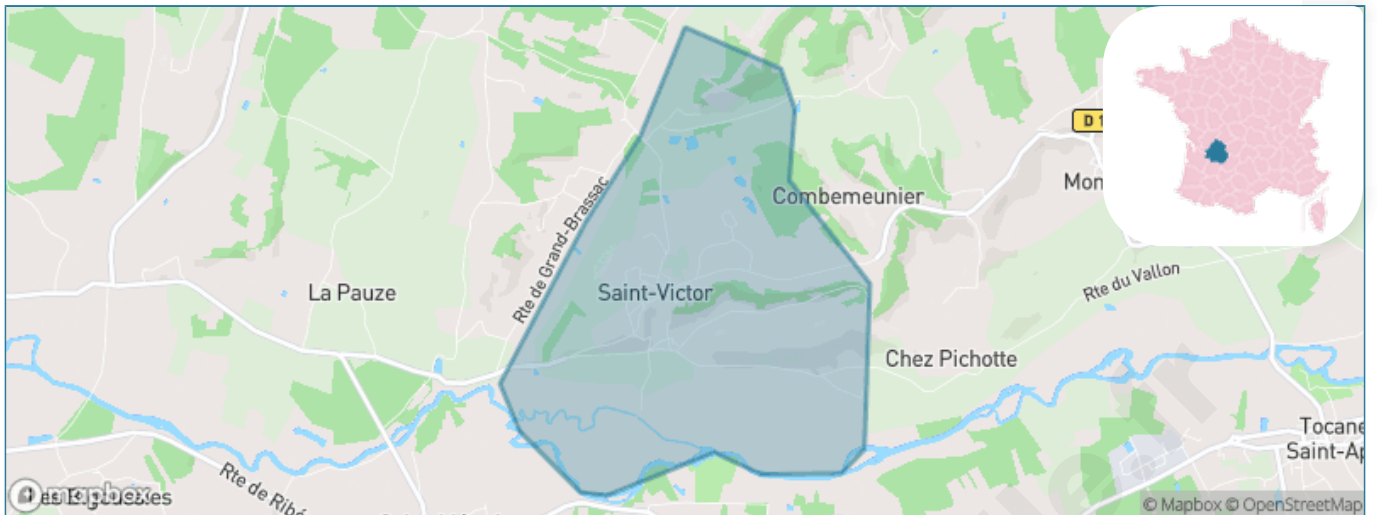
Présenté par

BIEN dans
ma **VILLE** 

Sommaire

Situation géographique	3
Statistiques sur la population	4
Evolution du nombre d'habitants	4
Tranche d'âge	5
0-14 ans	5
15-29 ans	5
30-44 ans	5
45-59 ans	5
60-74 ans	5
75-89 ans	5
90 ans et +	5
Activité professionnelle	5
Agriculteurs	5
Artisans, Commerçants	5
Cadres et sup.	5
Professions intermédiaires	5
Employé	5
Ouvrier	5
Retraité	5
Autres	5
Niveau de diplôme	6
Sans diplôme ou CEP	6
Brevet, BEPC, DNB	6
CAP-BEP ou équivalent	6
BAC ou équivalent	6
BAC+2	6
BAC+3 ou +4	6
BAC+5 ou plus	6
Composition des ménages	6
Couple sans enfant	6
Couple avec enfant(s)	6
Famille monoparentale	6
Colocation / Autre	6
Personnes seules	6
Profils électoraux	7
Premier tour	7
Sécurité	8
Evolution du nombre d'infractions	8
Pour comparer	9
Services à la population	10
Commerce	10
Éducation	10
Villes autour de Saint-Victor	12

Situation géographique



i Informations clés

- **Région** : Nouvelle-Aquitaine
- **Département** : Dordogne
- **Code postal** : 24350
- **Superficie** : 5 km²



Statistiques sur la population



Nombre d'habitants

213



Age moyen

52 ans



Pop active

35.2%



Taux chômage

5.5%



Pop densité

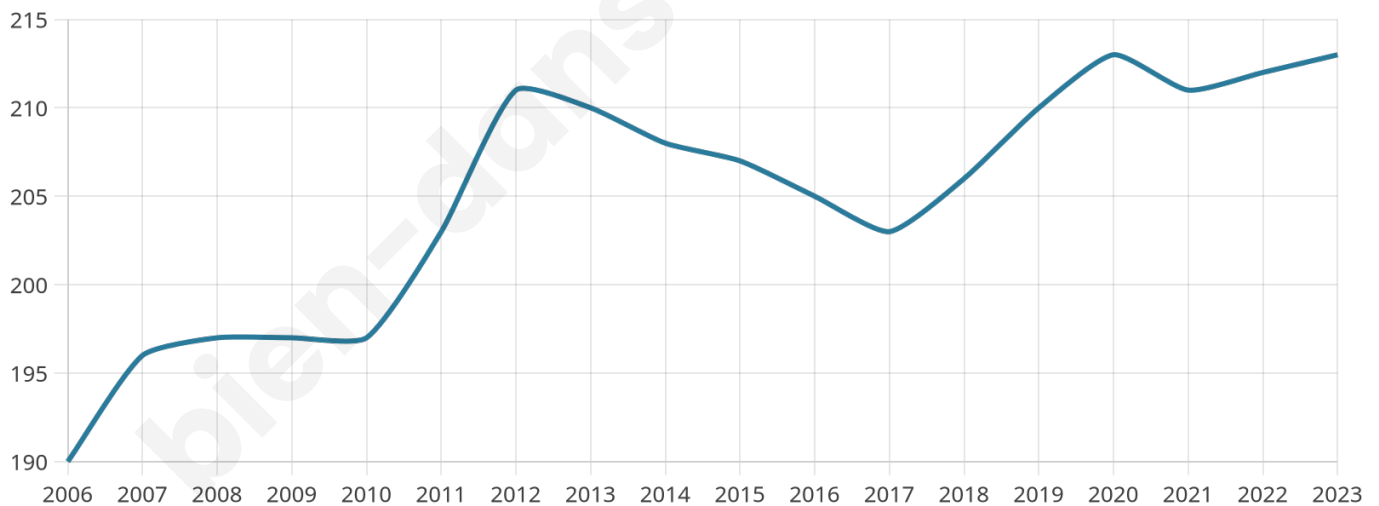
43 h/km²



Revenu moyen

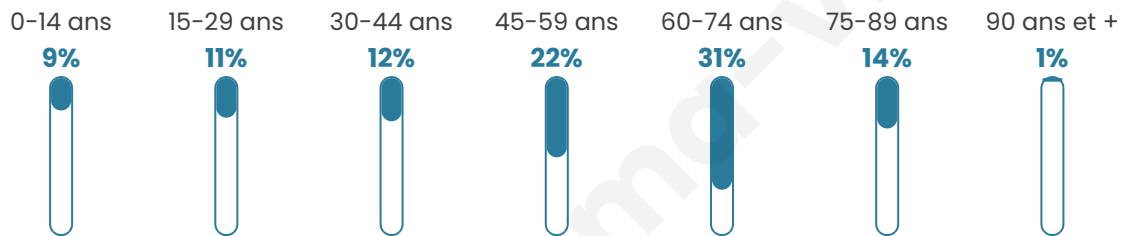
24 040 €/an

Evolution du nombre d'habitants

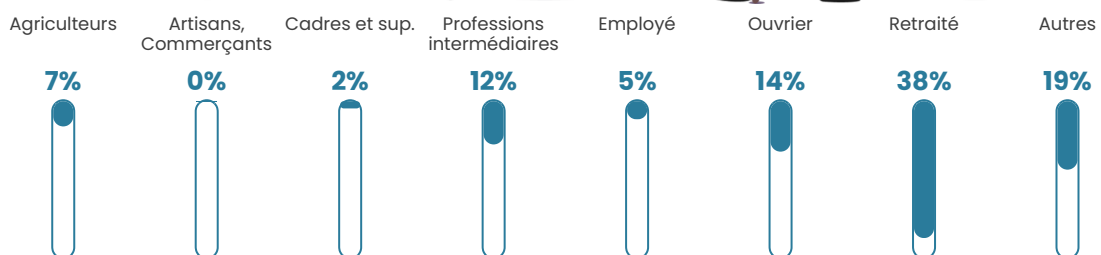


Sources : Institut national de la statistique et des études économiques (insee) selon Les dernières parutions officielles de 2024 portant sur les années 2020, 2021 et 2022.


Tranche d'âge




Activité professionnelle



Niveau de diplôme















Composition des ménages



Profils électoraux

Premier tour

	Jean-Luc MÉLENCHON	26.49 %
	Marine LE PEN	19.21 %
	Emmanuel MACRON	15.23 %
	Jean LASSALLE	9.93 %
	Anne HIDALGO	8.61 %
	Fabien ROUSSEL	7.95 %
	Éric ZEMMOUR	3.31 %
	Valérie PÉCRESE	3.31 %
	Philippe POUTOU	2.65 %
	Yannick JADOT	1.99 %
	Nathalie ARTHAUD	0.66 %
	Nicolas DUPONT- AIGNAN	0.66 %



173 inscrits

Participation : 89.02%

Votes blancs : 0.00%

Votes nuls : 1.95%

Second tour

	Emmanuel MACRON	63,72 %
	Marine LE PEN	36,28 %

172 inscrits

Participation : 89.53%

Votes blancs : 20.13%

Votes nuls : 6.49%

Sécurité



Agressions physiques / sexuelles

0



Cambriolages

0



Vols / dégradations

0



Stupéfiants

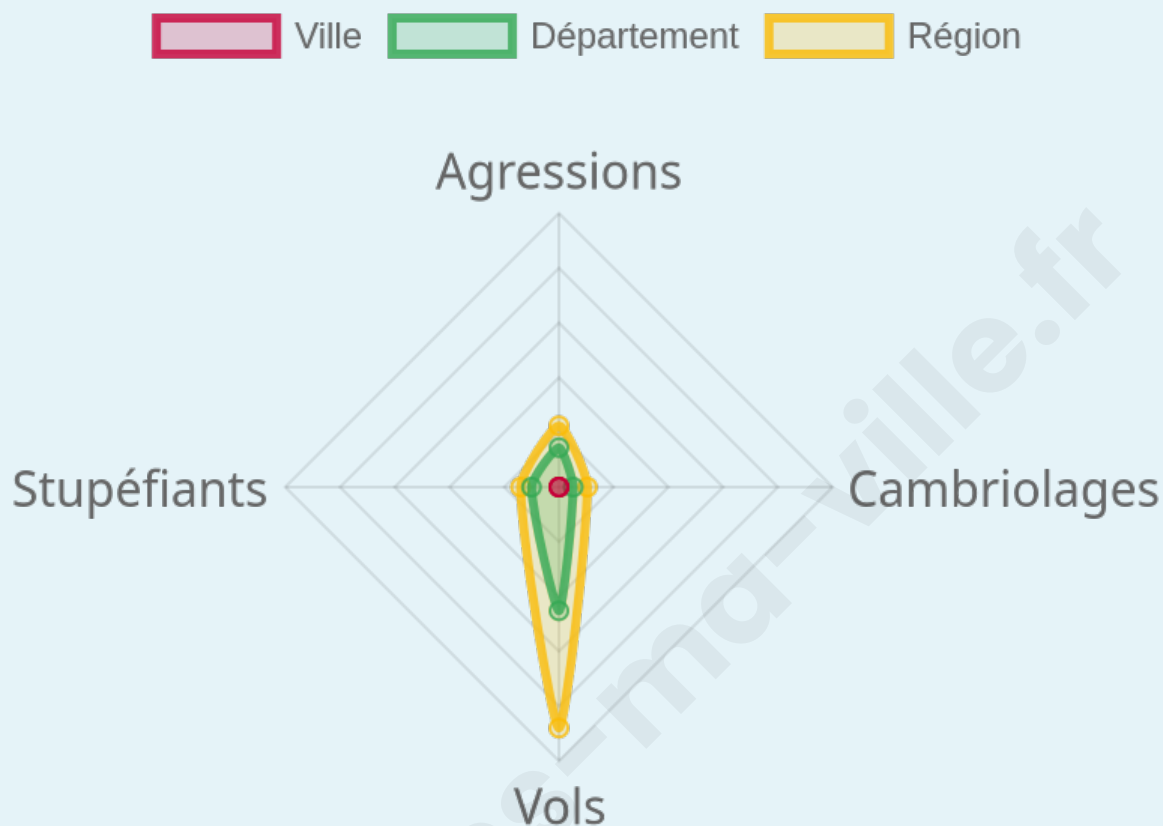
0

Evolution du nombre d'infractions



Pour comparer

(en proportion du nombre d'habitants)



Sources : Bases statistiques communale, départementale et régionale de la délinquance enregistrée par la police et la gendarmerie nationales selon les dernières parutions officielles de 2025 portant sur l'année 2024 ([data.gouv](https://data.gouv.fr)).

Agressions physiques / sexuelles : Violences sexuelles, coups et blessures volontaires intrafamiliaux, coups et blessures volontaires, autres coups, blessures volontaires et vols violents sans arme.

Cambriolages : Cambriolages de logements.

Vols : Vols avec armes, vols d'accessoires sur véhicules, vols dans les véhicules, vols de véhicules, vols sans violence contre des personnes, destructions, dégradations volontaires et escroqueries.

Stupéfiants : Trafic de stupéfiants dont (AFD) et usage de stupéfiants.

Services à la population



Commerce

Hypermarché	X <u>Ribérac</u> 7km
Supermarché	X <u>Tocane-Saint-Apre</u> 6km
Superette	X <u>Tocane-Saint-Apre</u> 5km
Boulangerie	X <u>Saint-Méard-de-Drône</u> 2km
Boucherie	X <u>Tocane-Saint-Apre</u> 5km
Restaurant	1
Garage	X <u>Celles</u> 2km
Station-service	X <u>Tocane-Saint-Apre</u> 6km
Banque	X <u>Tocane-Saint-Apre</u> 4km
La poste	X <u>Douchapt</u> 2km
Coiffeur	X <u>Saint-Méard-de-Drône</u> 2km
Tabac	X <u>Ribérac</u> 8km
Bars / discothèque	X <u>Montagrier</u> 3km
Bibliothèque	X <u>Chancelade</u> 20km
Cinéma	X <u>Ribérac</u> 8km
Vétérinaire	X <u>Tocane-Saint-Apre</u> 5km



Santé

Pharmacie	X <u>Tocane-Saint-Apre</u> 5km
Hôpital	X <u>Périgueux</u> 24km
Laboratoire d'analyses médicales	X <u>Ribérac</u> 8km
Etablissement pour handicapé	X <u>Ribérac</u> 7km
EHPA	X <u>Tocane-Saint-Apre</u> 4km
Médecin	X <u>Montagrier</u> 3km
Dentiste	X <u>Tocane-Saint-Apre</u> 5km
Chirurgien	X <u>Périgueux</u> 24km
Dermatologue	X <u>Saint Privat en Périgord</u> 18km
Anesthésiste	X <u>Périgueux</u> 24km
Gastro-entérologue	X <u>Périgueux</u> 25km
Gynécologue	X <u>Périgueux</u> 23km
Cancérologue	X <u>Périgueux</u> 24km
Neurologue	X <u>Périgueux</u> 24km
Ophthalmologue	X <u>Périgueux</u> 24km
ORL	X <u>Périgueux</u> 24km
Cardiologue	X <u>Périgueux</u> 24km
Pédiatre	X <u>Trélissac</u> 25km
Pneumologue	X <u>Périgueux</u> 24km
Psychologue	X <u>Ribérac</u> 8km
Radiologue	X <u>Ribérac</u> 7km
Rhumatologue	X <u>Bergerac</u> 47km
Sage-femme	X <u>Lisle</u> 9km



Éducation

Crèche	X <u>Saint-Méard-de-Drône</u> 0km
Ecole maternelle Public	X <u>Douchapt</u> 3km
Ecole maternelle Privé	X <u>Marsac</u> 58km
Ecole primaire Public	X <u>Montagrier</u> 4km
Ecole primaire Privé	X <u>Ribérac</u> 8km
Collège Public	X <u>Tocane-Saint-Apre</u> 5km
Collège Privé	X <u>Ribérac</u> 8km
Lycée Public	X <u>Ribérac</u> 8km
Lycée Privé	X <u>Périgueux</u> 24km

Sources : Base Sirene des entreprises et de leurs établissements selon les dernières parutions officielles de 2025 portant sur l'année 2024 ([data.gouv](#)). Liste, localisation et tarifs des professionnels de santé selon les dernières parutions officielles de 2025 portant sur l'année 2024 ([opendatasoft](#)) et FINESS Extraction du Fichier des établissements selon les dernières parutions officielles de 2025 portant sur l'année 2024 ([data.gouv](#)). Adresse et géolocalisation des établissements d'enseignement du premier et second degrés selon les dernières parutions officielles de 2025 portant sur l'année 2024 ([data.education.gouv](#))

bien-dans-ma-ville.fr

Villes autour de Saint-Victor

Ville	Habitants	Superficie	Pop densité	Pop active	Taux chômage	Revenu moyen	Prix immobilier
Saint-Méard-de-Drôme	485	9 km ²	54 h/km ²	41%	5.4%	20 450 €/an	1 395 €/m ²
Douchapt	353	8 km ²	44 h/km ²	45%	4.2%	20 310 €/an	1 923 €/m ²
Montagrier	511	14 km ²	37 h/km ²	40.5%	3.7%	20 300 €/an	1 700 €/m ²
Celles	619	27 km ²	23 h/km ²	38.4%	3.4%	21 640 €/an	1 012 €/m ²
Grand-Brassac	555	31 km ²	18 h/km ²	40%	5.8%	21 330 €/an	1 779 €/m ²
Saint-Pardoux-de-Drôme	191	8 km ²	24 h/km ²	41.4%	5.8%	20 250 €/an	1 405 €/m ²
Villetoureix (1 avis)	891	16 km ²	56 h/km ²	42.1%	4.5%	20 950 €/an	1 358 €/m ²
Tocane-Saint-Apre (1 avis)	1 742	32 km ²	54 h/km ²	41.3%	4.6%	21 440 €/an	968 €/m ²
Bourg-des-Maisons	73	9 km ²	8 h/km ²	46.6%	2.7%	NC	916 €/m ²
Segonzac	204	3 km ²	68 h/km ²	43.1%	3.4%	21 650 €/an	1 057 €/m ²
Bertric-Burée	445	16 km ²	28 h/km ²	44%	4.3%	19 400 €/an	1 159 €/m ²
Saint-Martin-de-Ribérac	723	16 km ²	45 h/km ²	45%	4.4%	21 510 €/an	1 572 €/m ²
Saint-Sulpice-de-Roumagnac	279	10 km ²	28 h/km ²	39.8%	3.6%	21 170 €/an	1 075 €/m ²
Coutures (1 avis)	199	8 km ²	25 h/km ²	38.2%	4.5%	21 550 €/an	1 121 €/m ²
Ribérac (4 avis)	3 734	22 km ²	170 h/km ²	37%	7%	19 940 €/an	1 259 €/m ²

bien-dans-ma-ville.fr



Vous aimez votre ville ? Notez-la !

Et faites-nous part de vos remarques constructives



Avec

BIEN dans ma **VILLE** 