



Version web

Ville de Saint-Vallier

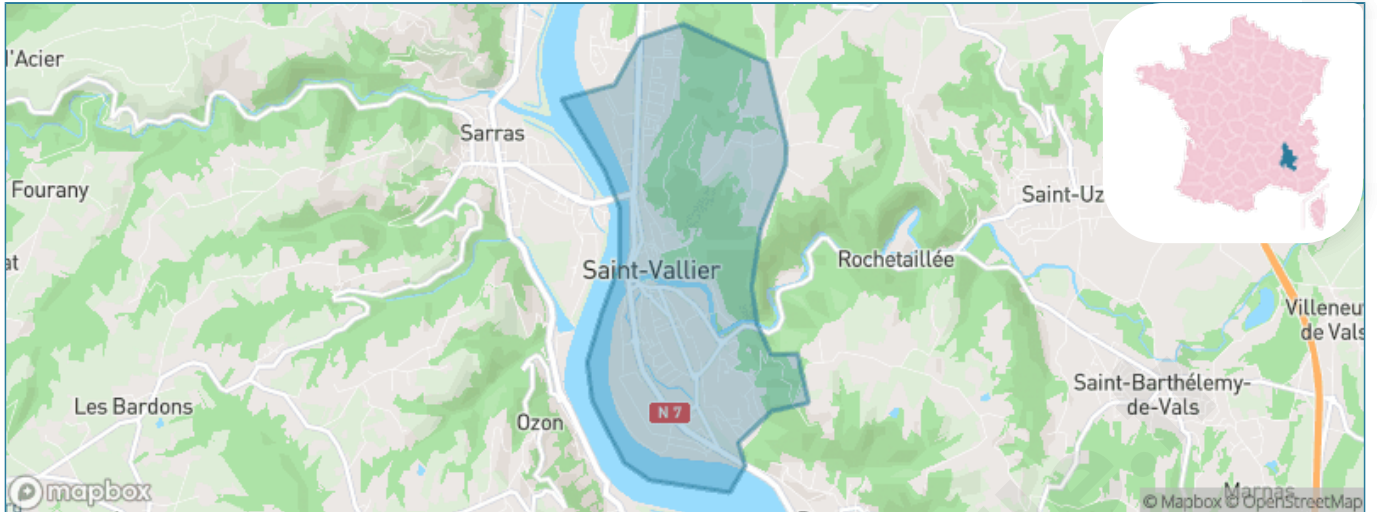
Présenté par

BIEN dans
ma **VILLE** 

Sommaire

Situation géographique	3
Statistiques sur la population	4
Evolution du nombre d'habitants	4
Tranche d'âge	5
0-14 ans	5
15-29 ans	5
30-44 ans	5
45-59 ans	5
60-74 ans	5
75-89 ans	5
90 ans et +	5
Activité professionnelle	5
Agriculteurs	5
Artisans, Commerçants	5
Cadres et sup.	5
Professions intermédiaires	5
Employé	5
Ouvrier	5
Retraité	5
Autres	5
Niveau de diplôme	6
Sans diplôme ou CEP	6
Brevet, BEPC, DNB	6
CAP-BEP ou équivalent	6
BAC ou équivalent	6
BAC+2	6
BAC+3 ou +4	6
BAC+5 ou plus	6
Composition des ménages	6
Couple sans enfant	6
Couple avec enfant(s)	6
Famille monoparentale	6
Colocation / Autre	6
Personnes seules	6
Profils électoraux	7
Premier tour	7
Sécurité	8
Evolution du nombre d'infractions	8
Pour comparer	9
Services à la population	10
Commerce	10
Éducation	10
Villes autour de Saint-Vallier	11
Avis sur la ville de Saint-Vallier	12
Moyenne par critère	12
Villes autour de Saint-Vallier	12
Répartition des avis par note	12
Répartition des avis par note	12

Situation géographique



i Informations clés

- **Région** : Auvergne-Rhône-Alpes
- **Département** : Drôme
- **Code postal** : 26240
- **Superficie** : 5 km²



Statistiques sur la population



Nombre d'habitants

4 027



Age moyen

43 ans



Pop active

43%



Taux chômage

14.6%



Pop densité

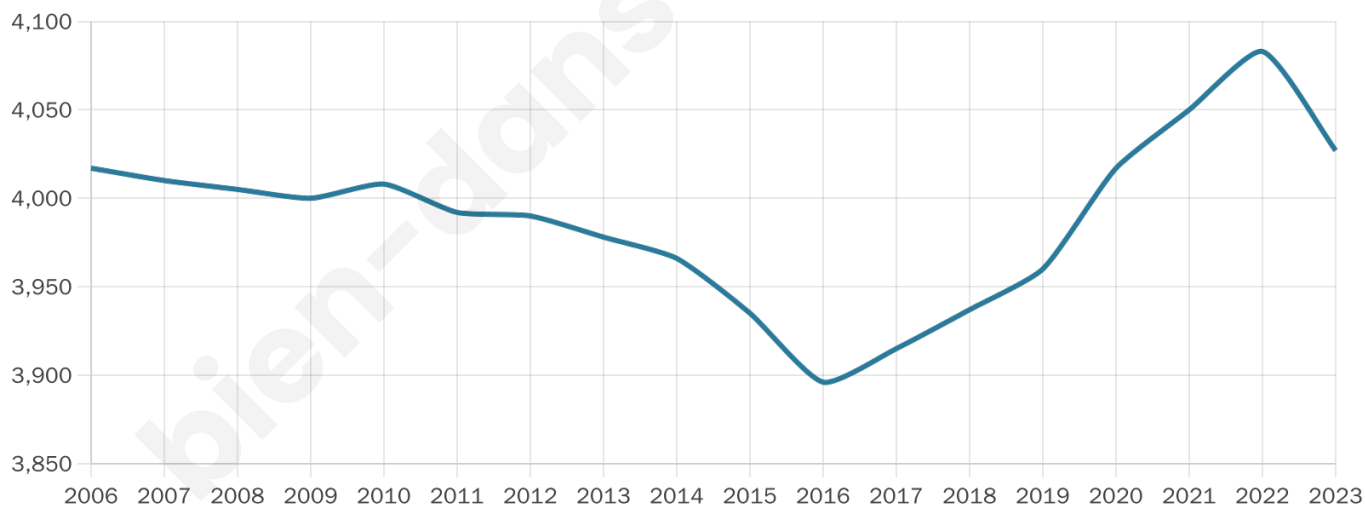
805 h/km²



Revenu moyen

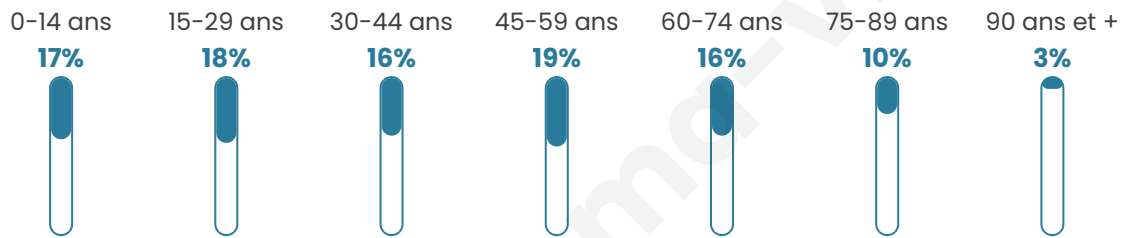
18 280 €/an

Evolution du nombre d'habitants

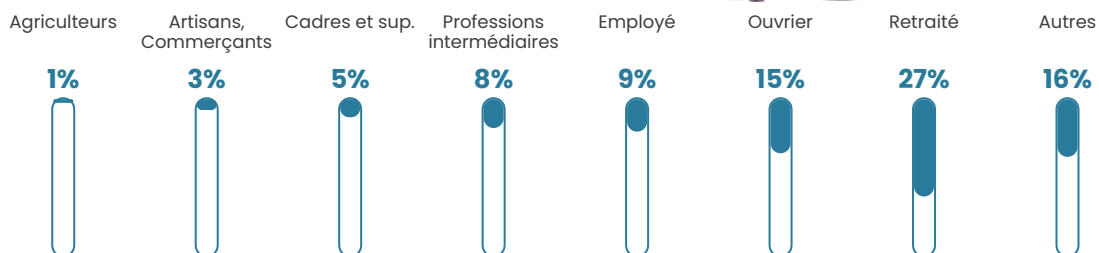


Sources : Institut national de la statistique et des études économiques (insee) selon Les dernières parutions officielles de 2024 portant sur les années 2020, 2021 et 2022.


Tranche d'âge



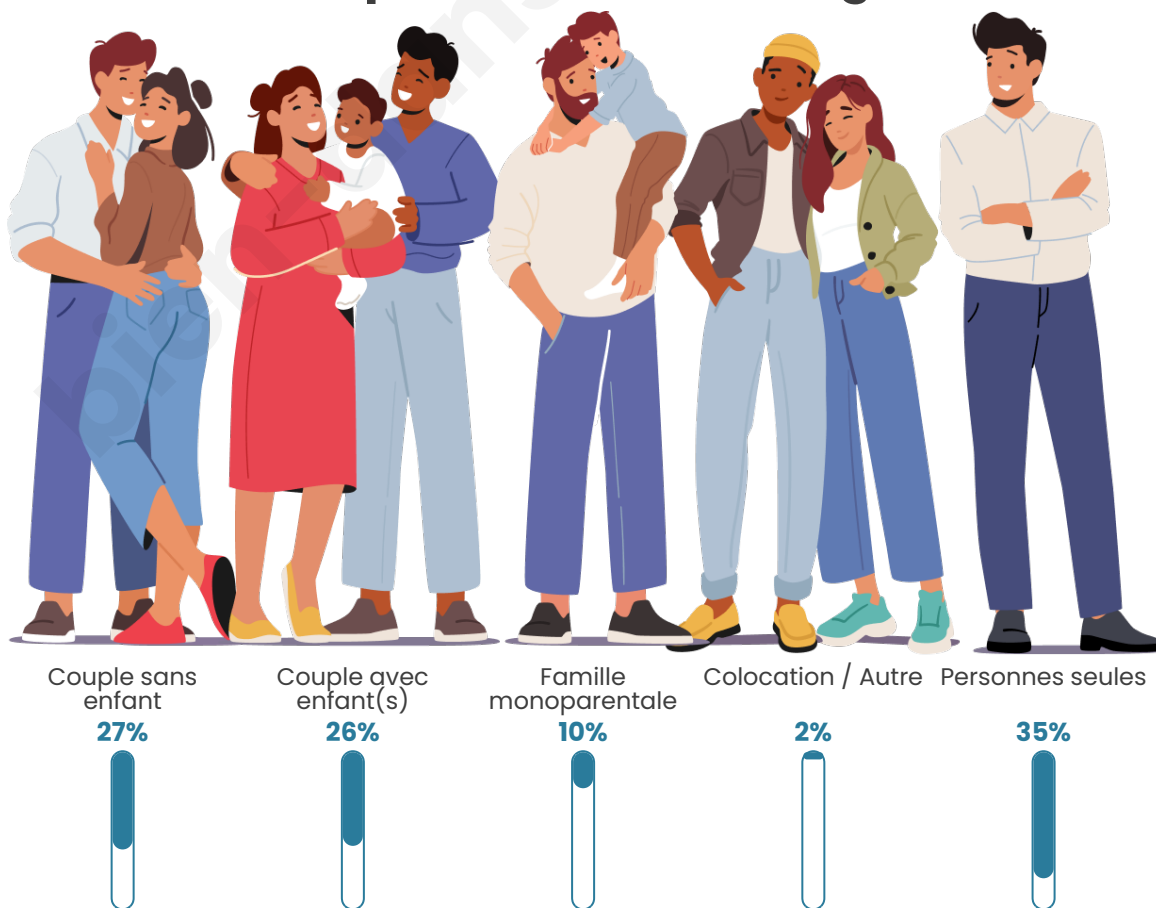
Activité professionnelle



Niveau de diplôme















Composition des ménages



Profils électoraux



Premier tour

	Jean-Luc MÉLENCHON	25.94 %
	Emmanuel MACRON	22.12 %
	Marine LE PEN	21.66 %
	Éric ZEMMOUR	6.65 %
	Anne HIDALGO	4.74 %
	Valérie PÉCRESSE	4.67 %
	Yannick JADOT	4.41 %
	Fabien ROUSSEL	2.83 %
	Nicolas DUPONT-AIGNAN	2.70 %
	Jean LASSALLE	2.63 %
	Philippe POUTOU	1.25 %
	Nathalie ARTHAUD	0.39 %

2 185 inscrits

Participation : 71.4%
Votes blancs : 1.73%
Votes nuls : 0.90%

Second tour

	Emmanuel MACRON	57,87 %
	Marine LE PEN	42,13 %

2 186 inscrits

Participation : 66.7%
Votes blancs : 7.41%
Votes nuls : 2.4%

Sécurité



Agressions physiques / sexuelles

29



Cambriolages

13



Vols / dégradations

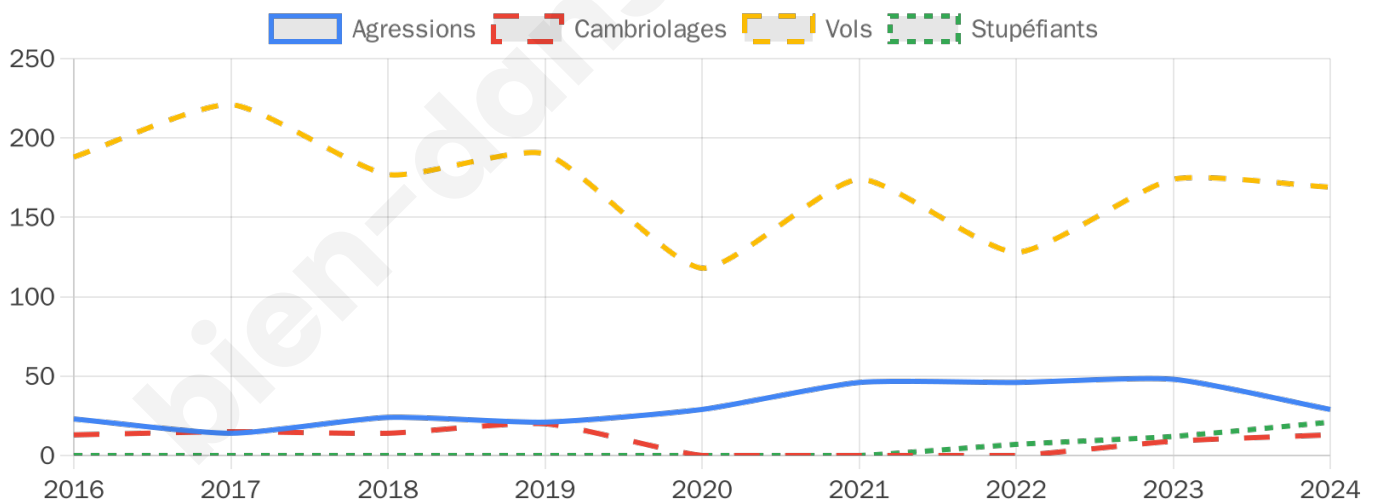
169



Stupéfiants

21

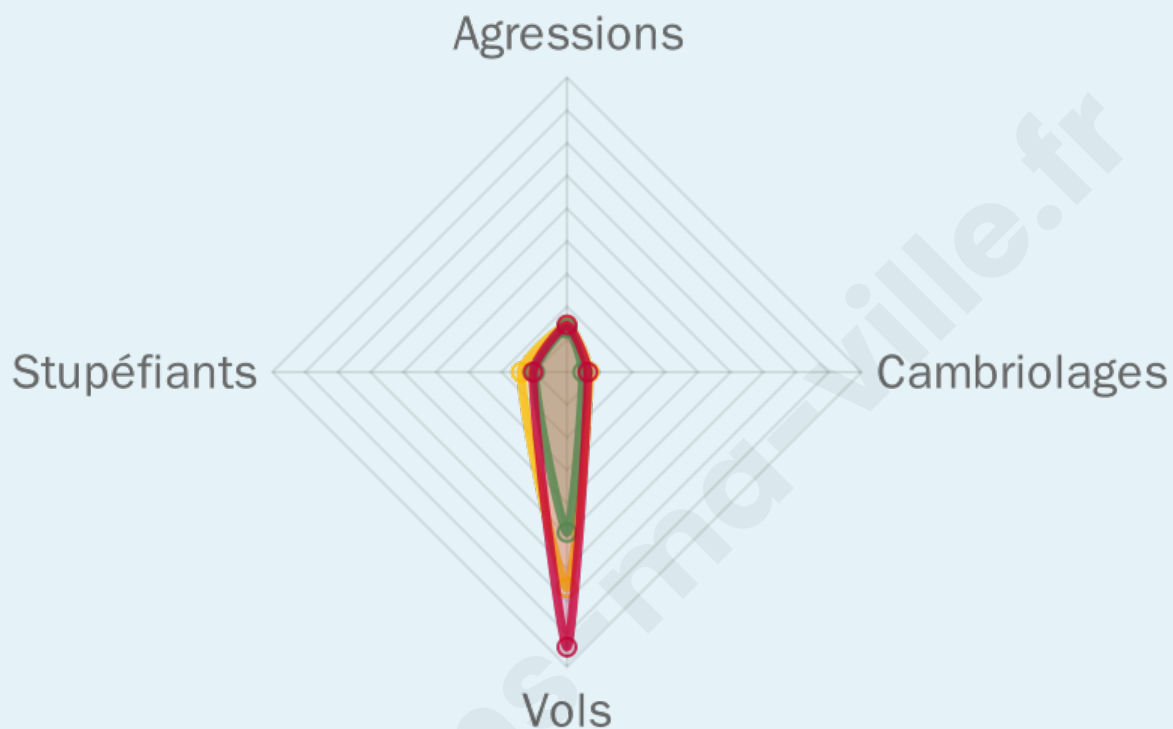
Evolution du nombre d'infractions



Pour comparer

(en proportion du nombre d'habitants)

■ Ville ■ Département ■ Région



Sources : Bases statistiques communale, départementale et régionale de la délinquance enregistrée par la police et la gendarmerie nationales selon les dernières parutions officielles de 2025 portant sur l'année 2024 ([data.gouv](https://data.gouv.fr)).

Agressions physiques / sexuelles : Violences sexuelles, coups et blessures volontaires intrafamiliaux, coups et blessures volontaires, autres coups, blessures volontaires et vols violents sans arme.

Cambriolages : Cambriolages de logements.

Vols : Vols avec armes, vols d'accessoires sur véhicules, vols dans les véhicules, vols de véhicules, vols sans violence contre des personnes, destructions, dégradations volontaires et escroqueries.

Stupéfiants : Trafic de stupéfiants dont (AFD) et usage de stupéfiants.

Services à la population



Commerce

Hypermarché	X <u>Saint-Jean-de-Muzols</u> 10km
Supermarché	1
Superette	4
Boulangerie	5
Boucherie	1
Restaurant	12
Garage	11
Station-service	5
Banque	7
La poste	2
Coiffeur	8
Tabac	2
Bars / discothèque	5
Bibliothèque	X <u>Beausemblant</u> 6km
Cinéma	2
Vétérinaire	2



Santé

Pharmacie	2
Hôpital	1
Laboratoire d'analyses médicales	1
Etablissement pour handicapé	2
EHPA	3
Médecin	3
Dentiste	5
Chirurgien	X <u>Saint-Étienne-de-Valoux</u> 9km
Dermatologue	X <u>Le Péage-de-Roussillon</u> 23km
Anesthésiste	X <u>Roussillon</u> 23km
Gastro-entérologue	X <u>Tournon-sur-Rhône</u> 12km
Gynécologue	X <u>Saint-Étienne-de-Valoux</u> 10km
Cancérologue	X <u>Valence</u> 29km
Neurologue	X <u>Bourg-de-Péage</u> 24km
Ophtalmologue	X <u>Tournon-sur-Rhône</u> 12km
ORL	X <u>Tournon-sur-Rhône</u> 11km
Cardiologue	X <u>Tournon-sur-Rhône</u> 11km
Pédiatre	X <u>Annonay</u> 16km
Pneumologue	X <u>Tournon-sur-Rhône</u> 11km
Psychologue	X <u>Annonay</u> 14km
Radiologue	X <u>Tournon-sur-Rhône</u> 11km
Rhumatologue	X <u>Romans-sur-Isère</u> 23km
Sage-femme	1



Éducation

Crèche	1
Ecole maternelle Public	X <u>Serves-sur-Rhône</u> 3km
Ecole maternelle Privé	X <u>Planfoy</u> 38km
Ecole primaire Public	2
Ecole primaire Privé	1
Collège Public	1
Collège Privé	X <u>Tournon-sur-Rhône</u> 11km
Lycée Public	1
Lycée Privé	X <u>Châteauneuf-de-Galaure</u> 11km

Sources : Base Sirene des entreprises et de leurs établissements selon les dernières parutions officielles de 2025 portant sur l'année 2024 ([data.gouv](#)). Liste, localisation et tarifs des professionnels de santé selon les dernières parutions officielles de 2025 portant sur l'année 2024 ([opendatasoft](#)) et FINISS Extraction du Fichier des établissements selon les dernières parutions officielles de 2025 portant sur l'année 2024 ([data.gouv](#)). Adresse et géolocalisation des établissements d'enseignement du premier et second degrés selon les dernières parutions officielles de 2025 portant sur l'année 2024 ([data.education.gouv](#))

Villes autour de Saint-Vallier

Ville	Habitants	Superficie	Pop densité	Pop active	Taux chômage	Revenu moyen	Prix immobilier
Ozon	382	8 km ²	48 h/km ²	46.6%	4.5%	22 230 €/an	1 432 €/m ²
Sarras (2 avis)	2 220	11 km ²	202 h/km ²	46.7%	4.8%	22 220 €/an	1 611 €/m ²
Ponsas	523	2 km ²	262 h/km ²	48.8%	4.2%	23 710 €/an	1 262 €/m ²
Serves-sur-Rhône (1 avis)	782	6 km ²	130 h/km ²	43.7%	4.5%	22 580 €/an	1 628 €/m ²
Eclassan (1 avis)	1 054	15 km ²	70 h/km ²	46.1%	2.5%	23 380 €/an	1 546 €/m ²
Saint-Barthélemy-de-Vals	1 895	20 km ²	95 h/km ²	47.9%	5.4%	22 830 €/an	1 833 €/m ²
Laveyron (2 avis)	1 253	5 km ²	251 h/km ²	44.3%	5.7%	21 030 €/an	2 147 €/m ²
Arras-sur-Rhône	529	5 km ²	106 h/km ²	48.2%	6.2%	21 160 €/an	1 805 €/m ²
Saint-Uze	2 139	10 km ²	214 h/km ²	45%	4.9%	21 920 €/an	1 349 €/m ²
Érôme (3 avis)	848	7 km ²	121 h/km ²	51.2%	5.4%	23 410 €/an	1 828 €/m ²
Beausemblant	1 475	11 km ²	134 h/km ²	46.6%	5.6%	24 590 €/an	2 255 €/m ²
Talencieux (1 avis)	1 112	7 km ²	159 h/km ²	49%	2.2%	24 410 €/an	1 808 €/m ²
Ardoix (1 avis)	1 308	12 km ²	109 h/km ²	47.2%	3.6%	22 290 €/an	1 655 €/m ²
Sécheras	516	7 km ²	74 h/km ²	50.2%	5%	22 870 €/an	1 726 €/m ²
Andancette (1 avis)	1 330	6 km ²	222 h/km ²	44.5%	6.1%	21 960 €/an	1 699 €/m ²

Avis sur la ville de Saint-Vallier



Moyenne par critère



Villes autour de Saint-Vallier

Ville	Note globale	Sécurité	Éducation	Sport Loisir	Environnement	Vie pratique
Ozon	-	-	-	-	-	-
Sarras (2 avis)	2.4	2.0	2.5	2.5	3.5	1.5
Ponsas	-	-	-	-	-	-
Serves-sur-Rhône (1 avis)	4.0	5.0	3.0	2.0	5.0	5.0
Eclassan (1 avis)	3.2	4.0	3.0	3.0	4.0	2.0
Saint-Barthélemy-de-Vals	-	-	-	-	-	-
Laveyron (2 avis)	2.8	2.5	2.5	3.0	3.0	3.0
Arras-sur-Rhône	-	-	-	-	-	-
Saint-Uze	-	-	-	-	-	-
Érôme (3 avis)	2.6	3.7	3.0	1.3	2.3	2.7
Beausemblant	-	-	-	-	-	-
Talencieux (1 avis)	2.2	3.0	2.0	3.0	2.0	1.0
Ardoix (1 avis)	3.4	4.0	4.0	2.0	4.0	3.0
Sécheras	-	-	-	-	-	-
Andancette (1 avis)	1.0	3.0	0.0	0.0	2.0	0.0



Vous aimez votre ville ? Notez-la !

Et faites-nous part de vos remarques constructives



Avec

BIEN dans
ma **VILLE** 