Version web

Ville de Saint-Vaast-en-Auge

Présenté par

BIEN dans ma VILLE

Sommaire

Situation géographique ... 3
Statistiques sur la population ... 4
Evolution du nombre d'habitants ... 4
Tranche d'âge ... 5
- ***0-14 ans*** ... 5
- ***15-29 ans*** ... 5
- ***30-44 ans*** ... 5
- ***45-59 ans*** ... 5
- ***60-74 ans*** ... 5
- ***75-89 ans*** ... 5
- ***90 ans et +*** ... 5

Activité professionnelle ... 5
- ***Agriculteurs*** ... 5
- ***Artisans, Commerçants*** ... 5
- ***Cadres et sup.*** ... 5
- ***Professions intermédiaires*** ... 5
- ***Employé*** ... 5
- ***Ouvrier*** ... 5
- ***Retraité*** ... 5
- ***Autres*** ... 5

Niveau de diplôme ... 6
- ***Sans diplôme ou CEP*** ... 6
- ***Brevet, BEPC, DNB*** ... 6
- ***CAP-BEP ou équivalent*** ... 6
- ***BAC ou équivalent*** ... 6
- ***BAC+2*** ... 6
- ***BAC+3 ou +4*** ... 6
- ***BAC+5 ou plus*** ... 6

Composition des ménages ... 6
- ***Couple sans enfant*** ... 6
- ***Couple avec enfant(s)*** ... 6
- ***Famille monoparentale*** ... 6
- ***Colocation / Autre*** ... 6
- ***Personnes seules*** ... 6

Profils électoraux ... 7
- ***Premier tour*** ... 7

Sécurité ... 8
- ***Evolution du nombre d'infractions*** ... 8
- ***Pour comparer*** ... 9

Services à la population ... 10
- ***Commerce*** ... 10
- ***Éducation*** ... 10
- ***Villes autour de Saint-Vaast-en-Auge*** ... 11

Situation géographique

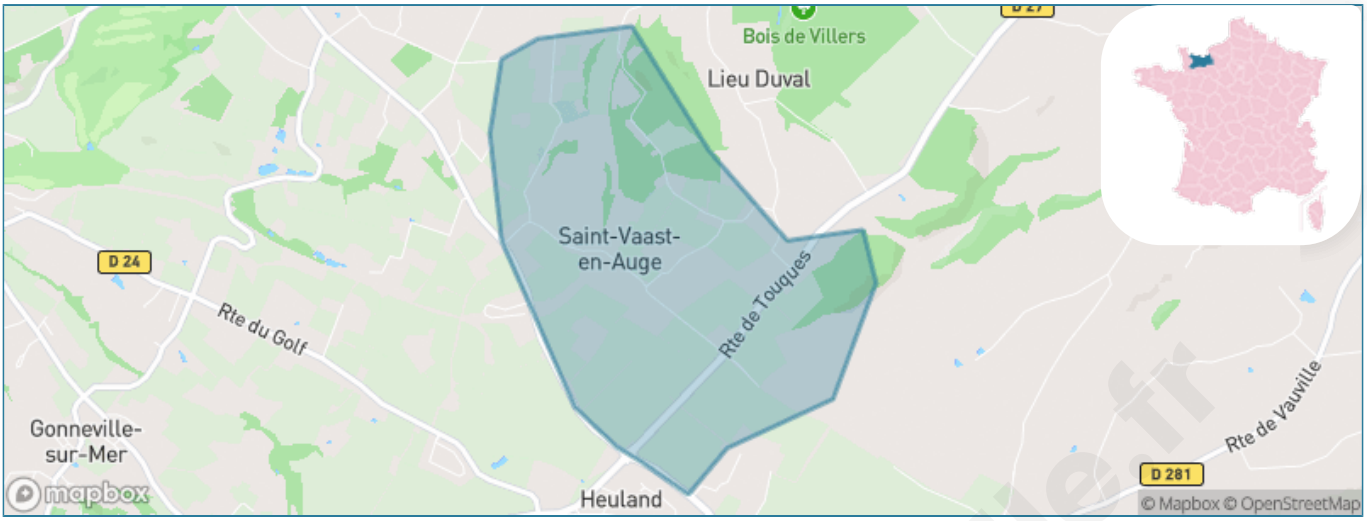

Informations clés

- **Région :** Normandie
- **Département :** Calvados
- **Code postal :** 14640
- **Superficie :** 3 km²

RÉGION
NORMANDIE

Calvados
LE DÉPARTEMENT

bien-dans-ma-ville.fr

Statistiques sur la population

Nombre d'habitants	Age moyen	Pop active
125	**44 ans**	**34.4%**

Taux chômage	Pop densité	Revenu moyen
3.5%	**42 h/km²**	**23 280 €/an**

Evolution du nombre d'habitants

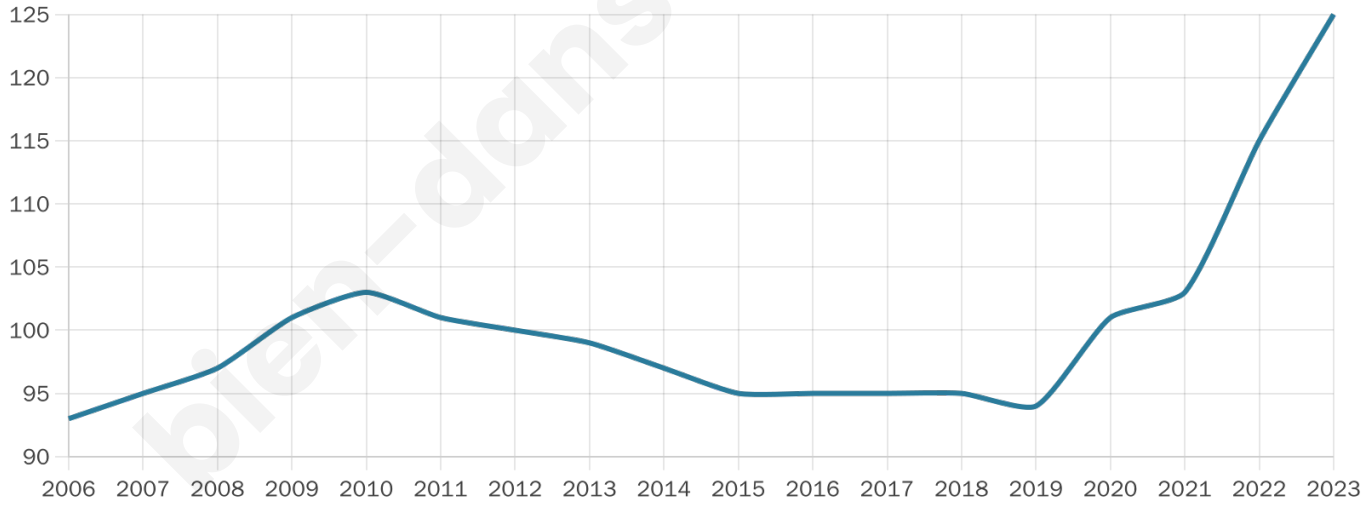

Sources : Institut national de la statistique et des études économiques (insee) selon Les dernières parutions officielles de 2024 portant sur les années 2020, 2021 et 2022.

bien-dans-ma-ville.fr

Tranche d'âge

0-14 ans	15-29 ans	30-44 ans	45-59 ans	60-74 ans	75-89 ans	90 ans et +
15%	12%	11%	14%	20%	8%	0%

Activité professionnelle

Agriculteurs	Artisans, Commerçants	Cadres et sup.	Professions intermédiaires	Employé	Ouvrier	Retraité	Autres
0%	4%	0%	4%	17%	9%	21%	13%

bien-dans-ma-ville.fr

Niveau de diplôme

Sans diplôme ou CEP	Brevet, BEPC, DNB	CAP-BEP ou équivalent	BAC ou équivalent	BAC+2	BAC+3 ou +4	BAC+5 ou plus
23%	10%	31%	18%	6%	4%	8%

Composition des ménages

Couple sans enfant	Couple avec enfant(s)	Famille monoparentale	Colocation / Autre	Personnes seules
39%	40%	0%	0%	21%

Profils électoraux

Premier tour

	Emmanuel MACRON	30.95 %
	Marine LE PEN	29.76 %
	Jean-Luc MÉLENCHON	10.71 %
	Éric ZEMMOUR	9.52 %
	Jean LASSALLE	4.76 %
	Valérie PÉCRESSE	4.76 %
	Yannick JADOT	3.57 %
	Philippe POUTOU	2.38 %
	Nicolas DUPONT-AIGNAN	2.38 %
	Fabien ROUSSEL	1.19 %
	Nathalie ARTHAUD	0.00 %
	Anne HIDALGO	0.00 %

106 inscrits
Participation : 80.19%
Votes blancs : 0.00%
Votes nuls : 1.18%

Second tour

	Emmanuel MACRON	54,12 %
	Marine LE PEN	45,88 %

106 inscrits
Participation : 83.96%
Votes blancs : 3.37%
Votes nuls : 1.12%

bien-dans-ma-ville.fr

Sécurité

Agressions physiques / sexuelles

0

Cambriolages

0

Vols / dégradations

0

Stupéfiants

0

Evolution du nombre d'infractions

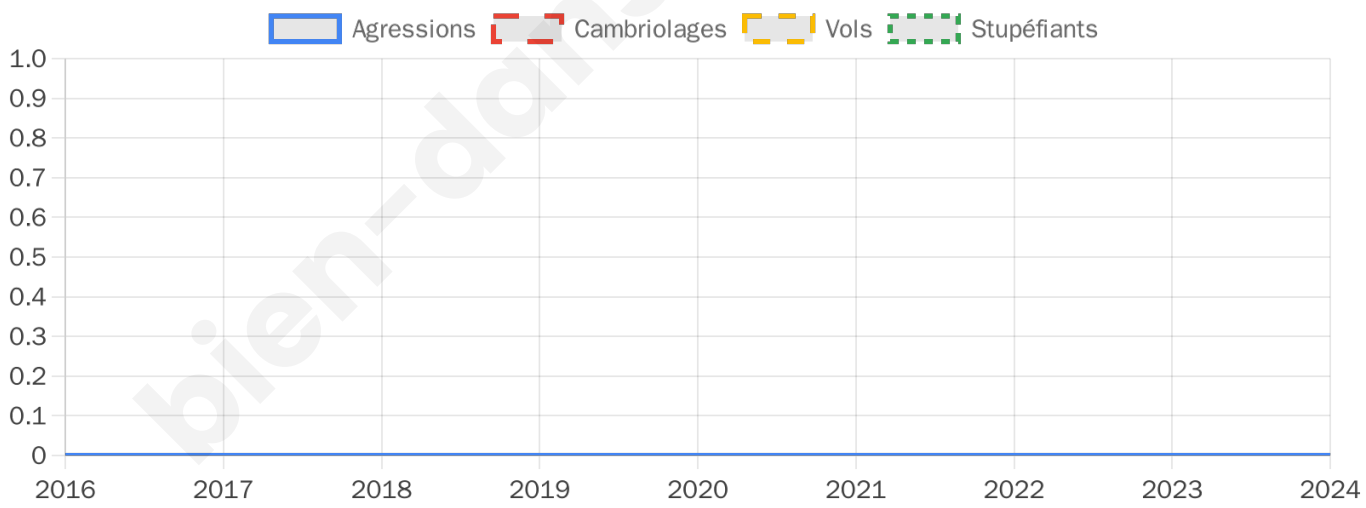

bien-dans-ma-

Pour comparer

(en proportion du nombre d'habitants)

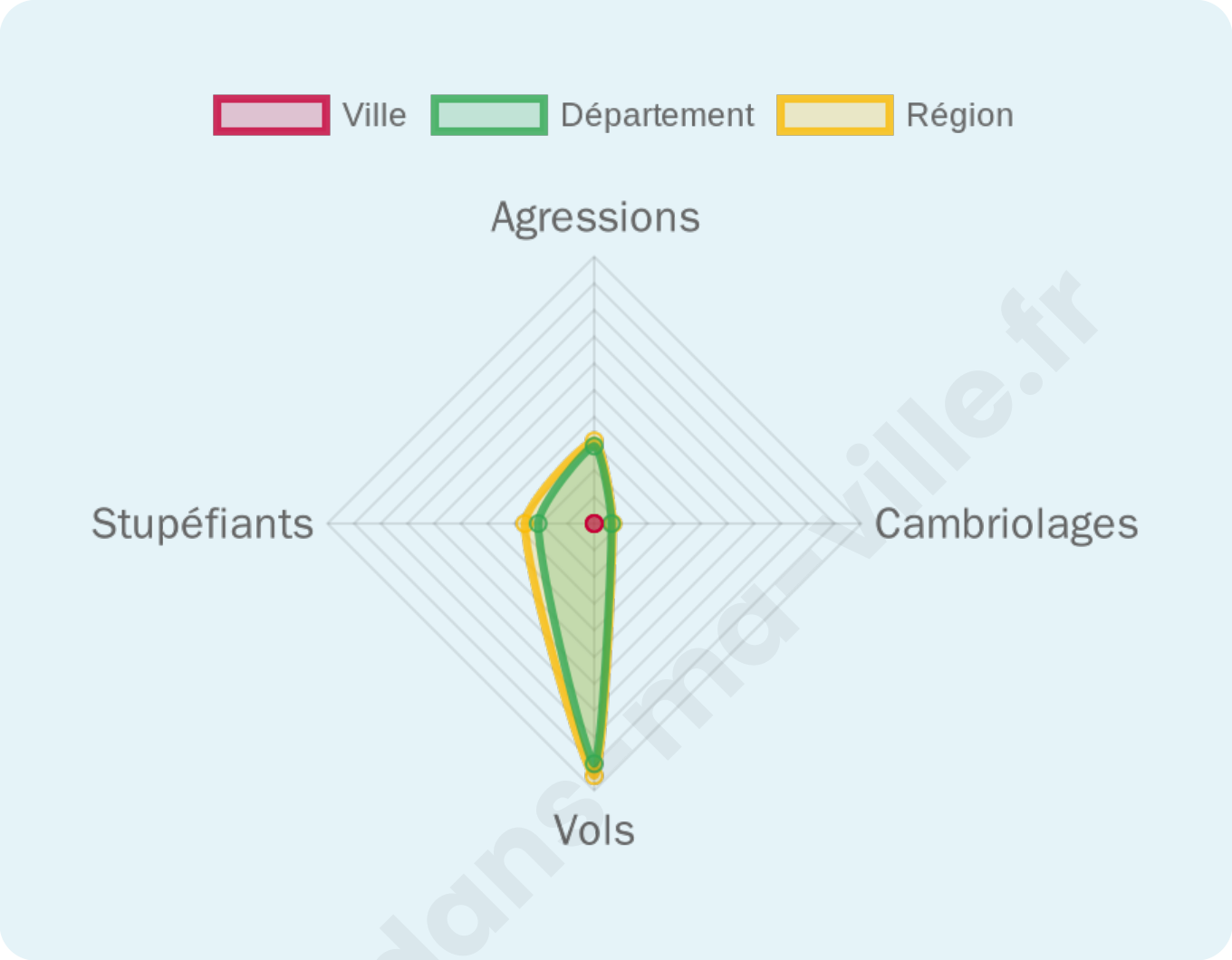

Sources : Bases statistiques communale, départementale et régionale de la délinquance enregistrée par la police et la gendarmerie nationales selon les dernières parutions officielles de 2025 portant sur l'année 2024 (data.gouv).
Agressions physiques / sexuelles : Violences sexuelles, coups et blessures volontaires intrafamiliaux, coups et blessures volontaires, autres coups, blessures volontaires et vols violents sans arme.
Cambriolages : Cambriolages de logements.
Vols : Vols avec armes, vols d'accessoires sur véhicules, vols dans les véhicules, vols de véhicules, vols sans violence contre des personnes, destructions, dégradations volontaires et escroqueries.
Stupéfiants : Trafic de stupéfiants dont (AFD) et usage de stupéfiants.

bien-dans-ma-ville.fr

Services à la population

Commerce

Hypermarché	X Dives-sur-Mer 7km
Supermarché	X Villers-sur-Mer 4km
Superêtte	1
Boulangerie	X Villers-sur-Mer 4km
Boucherie	X Villers-sur-Mer 4km
Restaurant	X Douville-en-Auge 0km
Garage	X Auberville 3km
Station-service	X Auberville 4km
Banque	X Villers-sur-Mer 4km
La poste	X Villers-sur-Mer 5km
Coiffeur	X Saint-Pierre-Azif 3km
Tabac	X Villers-sur-Mer 4km
Bars / discothèque	X Villers-sur-Mer 3km
Bibliothèque	X Glanville 6km
Cinéma	X Villers-sur-Mer 4km
Vétérinaire	X Houlgate 4km

Éducation

Crêche	X Douville-en-Auge 3km
Ecole maternelle Public	X Dozulé 7km
Ecole maternelle Privé	X Le Havre 27km
Ecole primaire Public	X Villers-sur-Mer 4km
Ecole primaire Privé	X Villers-sur-Mer 3km
Collège Public	X Dozulé 6km
Collège Privé	X Cabourg 8km
Lycée Public	X Dives-sur-Mer 7km
Lycée Privé	X Deauville 9km

Santé

Pharmacie	X Villers-sur-Mer 4km
Hôpital	X Pont-l'Évêque 14km
Laboratoire d'analyses médicales	X Dives-sur-Mer 7km
Etablissement pour handicapé	X Dozulé 6km
EHPA	X Villers-sur-Mer 4km
Médecin	X Villers-sur-Mer 4km
Dentiste	X Villers-sur-Mer 4km
Chirurgien	X Saint-Léger-Dubosq 6km
Dermatologue	X Lisieux 23km
Anesthésiste	X Le Havre 24km
Gastro-entérologue	X Cricqueboeuf 15km
Gynécologue	X Lisieux 23km
Cancérologue	X Le Havre 25km
Neurologue	X Deauville 10km
Ophtalmologue	X Villers-sur-Mer 4km
ORL	X Deauville 10km
Cardiologue	X Deauville 10km
Pédiatre	X Deauville 10km
Pneumologue	X Cricqueboeuf 15km
Psychologue	X Deauville 9km
Radiologue	X Cricqueboeuf 15km
Rhumatologue	X Cricqueboeuf 15km
Sage-femme	X Houlgate 5km

Sources : Base Sirene des entreprises et de leurs établissements selon les dernières parutions officielles de 2025 portant sur l'année 2024 (data.gouv). Liste, localisation et tarifs des professionnels de santé selon les dernières parutions officielles de 2025 portant sur l'année 2024 (opendatasoft) et FINESS Extraction du Fichier des établissements selon les dernières parutions officielles de 2025 portant sur l'année 2024 (data.gouv). Adresse et géolocalisation des établissements d'enseignement du premier et second degrés selon les dernières parutions officielles de 2025 portant sur l'année 2024 (data.education.gouv)

Villes autour de Saint-Vaast-en-Auge

Ville	Habitants	Superficie	Pop densité	Pop active	Taux chômage	Revenu moyen	Prix immobilier
Heuland	148	3 km²	49 h/km²	47.3%	8.1%	23 710 €/an	1 637 €/m²
Douville-en-Auge (1 avis)	221	6 km²	37 h/km²	46.6%	2.3%	22 390 €/an	1 999 €/m²
Gonneville-sur-Mer	652	12 km²	54 h/km²	36.7%	4.4%	29 820 €/an	3 020 €/m²
Branville	238	6 km²	40 h/km²	48.7%	4.6%	25 600 €/an	2 332 €/m²
Villers-sur-Mer (7 avis)	2 440	9 km²	271 h/km²	35.6%	5.5%	23 210 €/an	3 059 €/m²
Grangues	288	6 km²	48 h/km²	43.8%	1.7%	24 990 €/an	2 536 €/m²
Danestal	352	6 km²	59 h/km²	55.7%	3.7%	22 590 €/an	2 117 €/m²
Angerville	184	3 km²	61 h/km²	56%	4.3%	22 570 €/an	1 897 €/m²
Auberville (1 avis)	609	2 km²	305 h/km²	43%	3.9%	26 030 €/an	2 538 €/m²
Bourgeauville	104	6 km²	17 h/km²	34.6%	1%	NC	4 068 €/m²
Saint-Pierre-Azif	163	6 km²	27 h/km²	49.1%	3.1%	23 240 €/an	3 303 €/m²
Blonville-sur-Mer (2 avis)	1 621	6 km²	270 h/km²	37.4%	5.1%	23 940 €/an	3 165 €/m²
Houlgate (4 avis)	1 834	4 km²	459 h/km²	31.7%	5.3%	24 440 €/an	2 881 €/m²
Glanville	158	6 km²	26 h/km²	44.3%	5.1%	28 830 €/an	1 555 €/m²
Vauville	201	5 km²	40 h/km²	43.3%	2%	25 240 €/an	3 301 €/m²

bien-dans-ma-ville.fr

bien-dans-ma-ville.fr

Vous aimez votre ville ? Notez-la !

Et faites-nous part de vos remarques constructives

Avec

BIEN dans ma VILLE