



Version web

# Ville de Saint-Usage

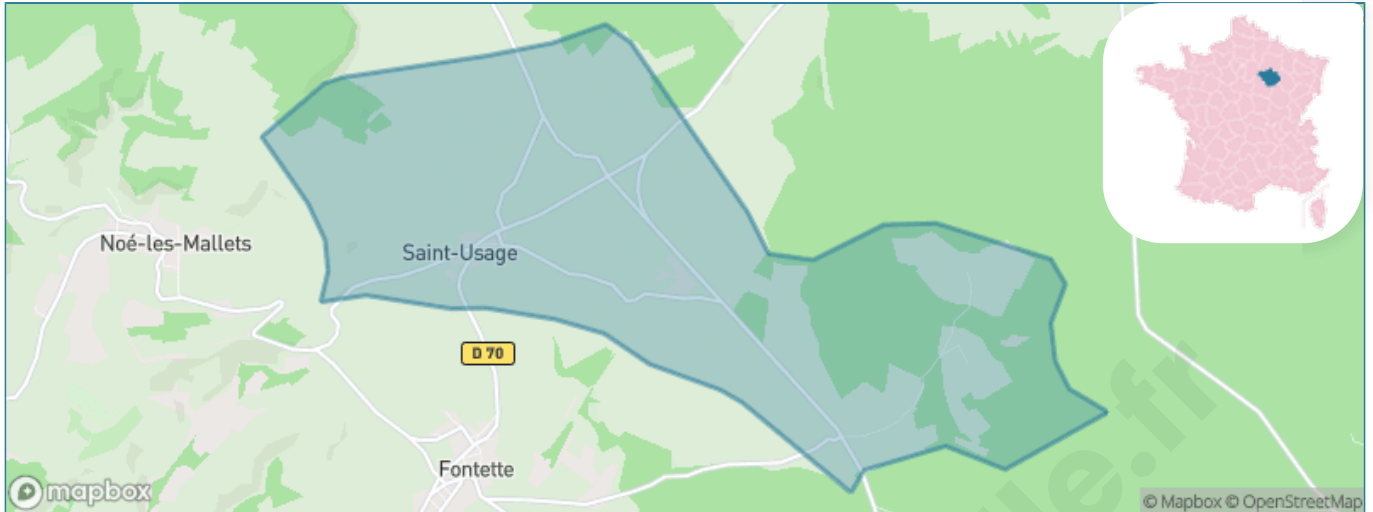
Présenté par

**BIEN** dans  
ma **VILLE** 

# Sommaire

Situation géographique .....	3
Statistiques sur la population .....	4
Evolution du nombre d'habitants .....	4
Tranche d'âge .....	5
0-14 ans .....	5
15-29 ans .....	5
30-44 ans .....	5
45-59 ans .....	5
60-74 ans .....	5
75-89 ans .....	5
90 ans et + .....	5
Activité professionnelle .....	5
Agriculteurs .....	5
Artisans, Commerçants .....	5
Cadres et sup. ....	5
Professions intermédiaires .....	5
Employé .....	5
Ouvrier .....	5
Retraité .....	5
Autres .....	5
Niveau de diplôme .....	6
Sans diplôme ou CEP .....	6
Brevet, BEPC, DNB .....	6
CAP-BEP ou équivalent .....	6
BAC ou équivalent .....	6
BAC+2 .....	6
BAC+3 ou +4 .....	6
BAC+5 ou plus .....	6
Composition des ménages .....	6
Couple sans enfant .....	6
Couple avec enfant(s) .....	6
Famille monoparentale .....	6
Colocation / Autre .....	6
Personnes seules .....	6
Profils électoraux .....	7
Premier tour .....	7
Sécurité .....	8
Evolution du nombre d'infractions .....	8
Pour comparer .....	9
Services à la population .....	10
Commerce .....	10
Éducation .....	10
Villes autour de Saint-Usage .....	11

# Situation géographique



## i Informations clés

- **Région** : Grand Est
- **Département** : Aube
- **Code postal** : 10360
- **Superficie** : 16 km<sup>2</sup>



# Statistiques sur la population



Nombre d'habitants

**68**



Age moyen

**50 ans**



Pop active

**48.5%**



Taux chômage

**0%**



Pop densité

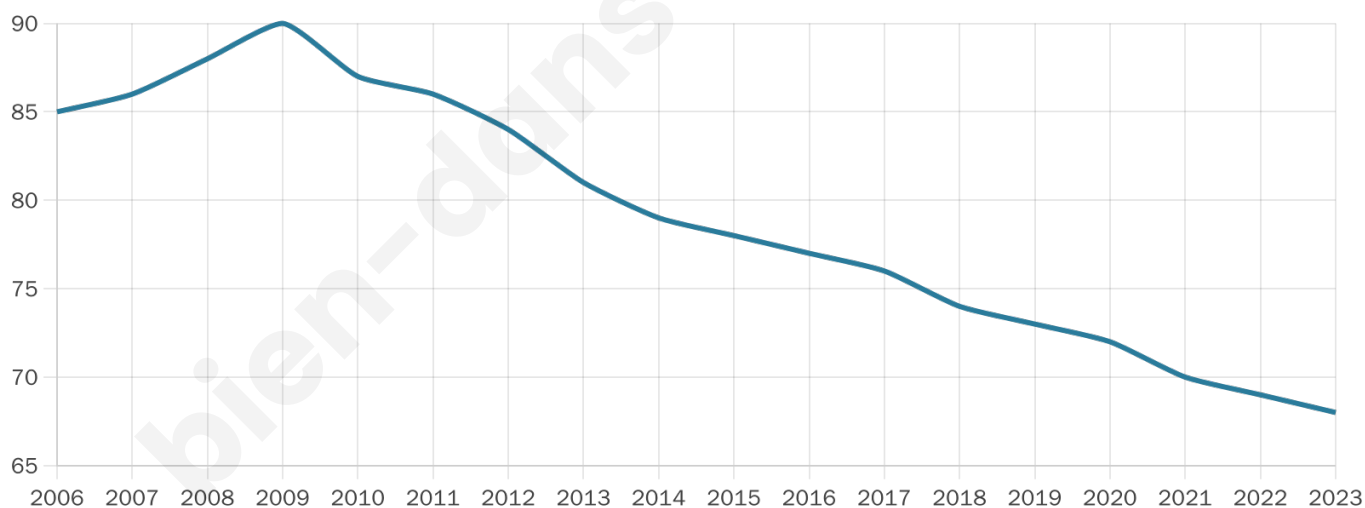
**4 h/km<sup>2</sup>**



Revenu moyen

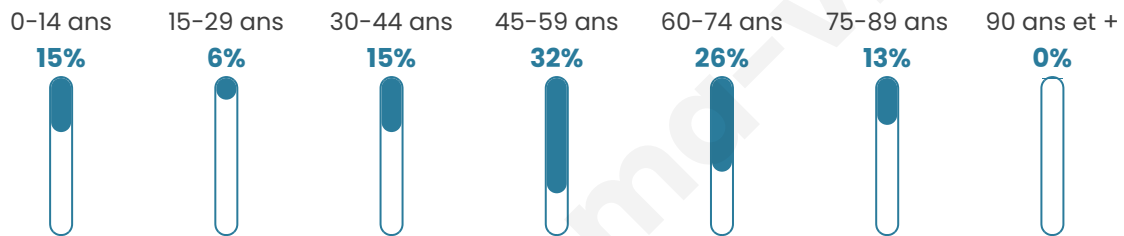
**NC**

## Evolution du nombre d'habitants

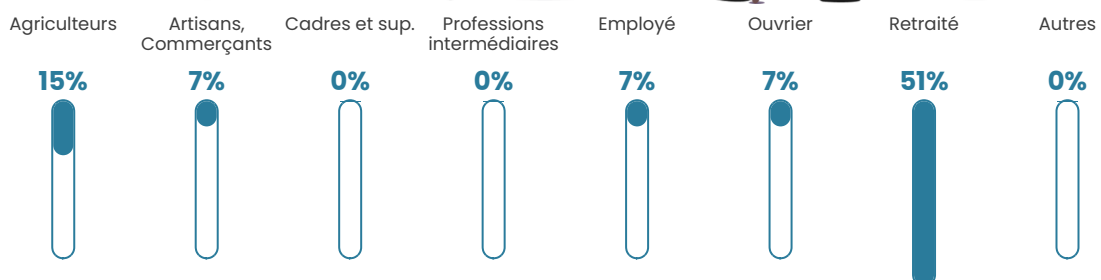


Sources : Institut national de la statistique et des études économiques (insee) selon Les dernières parutions officielles de 2024 portant sur les années 2020, 2021 et 2022.

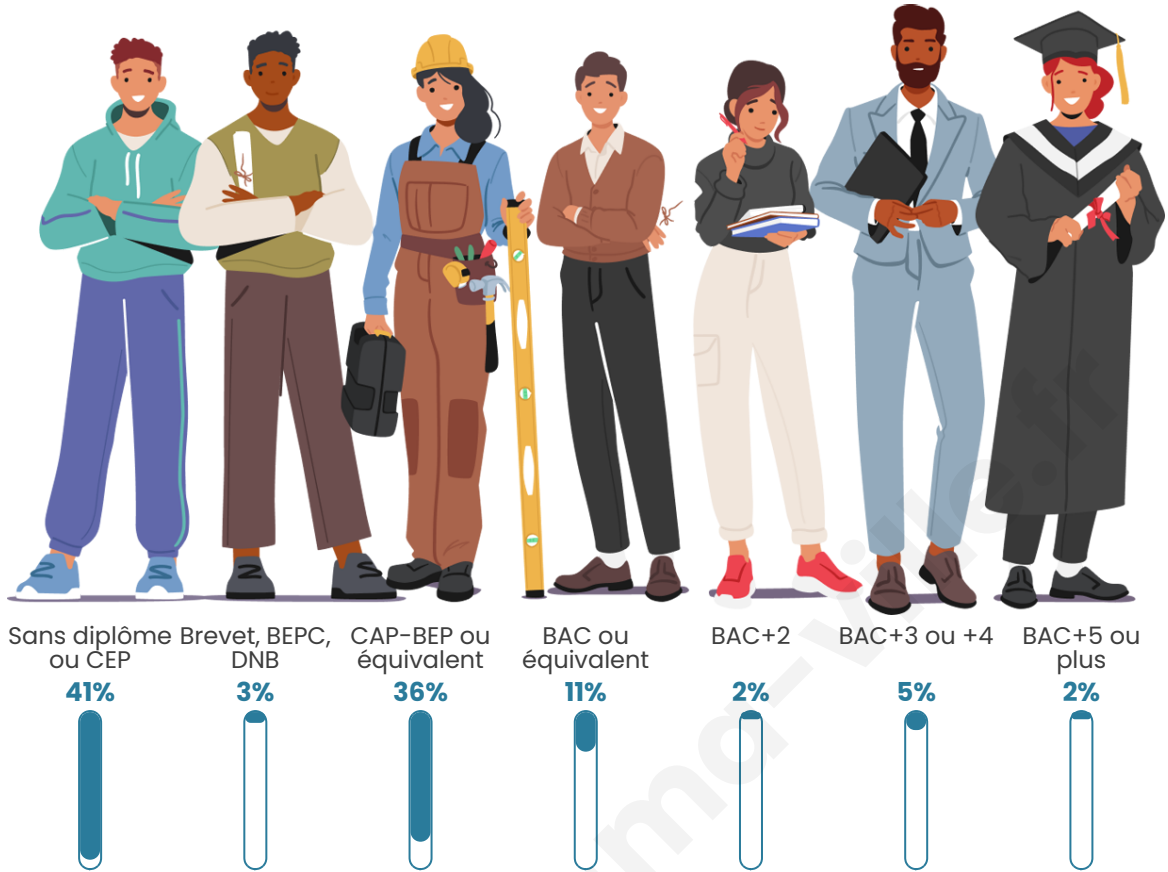
## Tranche d'âge




## Activité professionnelle



## Niveau de diplôme







## Composition des ménages



# Profils électoraux



## Premier tour

	Marine LE PEN	37.25 %
	Emmanuel MACRON	17.65 %
	Valérie PÉCRESSE	17.65 %
	Éric ZEMMOUR	9.80 %
	Jean LASSALLE	7.84 %
	Jean-Luc MÉLENCHON	3.92 %
	Anne HIDALGO	1.96 %
	Yannick JADOT	1.96 %
	Nicolas DUPONT-AIGNAN	1.96 %
	Nathalie ARTHAUD	0.00 %
	Fabien ROUSSEL	0.00 %
	Philippe POUTOU	0.00 %

### 65 inscrits

Participation : 84.62%  
Votes blancs : 5.45%  
Votes nuls : 1.82%

## Second tour

	Emmanuel MACRON	45,28 %
	Marine LE PEN	54,72 %

### 65 inscrits

Participation : 89.23%  
Votes blancs : 5.17%  
Votes nuls : 3.45%

# Sécurité



Agressions physiques / sexuelles

0



Cambriolages

0



Vols / dégradations

0



Stupéfiants

0

## Evolution du nombre d'infractions



## Pour comparer

(en proportion du nombre d'habitants)



Sources : Bases statistiques communale, départementale et régionale de la délinquance enregistrée par la police et la gendarmerie nationales selon les dernières parutions officielles de 2025 portant sur l'année 2024 ([data.gouv](https://data.gouv.fr)).

Agressions physiques / sexuelles : Violences sexuelles, coups et blessures volontaires intrafamiliaux, coups et blessures volontaires, autres coups, blessures volontaires et vols violents sans arme.

Cambriolages : Cambriolages de logements.

Vols : Vols avec armes, vols d'accessoires sur véhicules, vols dans les véhicules, vols de véhicules, vols sans violence contre des personnes, destructions, dégradations volontaires et escroqueries.

Stupéfiants : Trafic de stupéfiants dont (AFD) et usage de stupéfiants.

# Services à la population



## Commerce

Hypermarché	X <a href="#">Bar-sur-Aube</a> 17km
Supermarché	X <a href="#">Bar-sur-Aube</a> 16km
Superette	X <a href="#">Essoyes</a> 7km
Boulangerie	X <a href="#">Champignol-lez-Mondeville</a> 6km
Boucherie	X <a href="#">Champignol-lez-Mondeville</a> 6km
Restaurant	X <a href="#">Essoyes</a> 7km
Garage	X <a href="#">Essoyes</a> 8km
Station-service	X <a href="#">Bar-sur-Aube</a> 17km
Banque	X <a href="#">Essoyes</a> 8km
La poste	X <a href="#">Bertignolles</a> 8km
Coiffeur	X <a href="#">Fontette</a> 2km
Tabac	X <a href="#">Bar-sur-Aube</a> 16km
Bars / discothèque	X <a href="#">Landreville</a> 11km
Bibliothèque	X <a href="#">Bar-sur-Aube</a> 16km
Cinéma	X <a href="#">Bar-sur-Aube</a> 16km
Vétérinaire	X <a href="#">Proverville</a> 16km



## Santé

Pharmacie	X <a href="#">Essoyes</a> 8km
Hôpital	X <a href="#">Bar-sur-Aube</a> 16km
Laboratoire d'analyses médicales	X <a href="#">Bar-sur-Aube</a> 16km
Etablissement pour handicapé	X <a href="#">Bar-sur-Aube</a> 16km
EHPA	X <a href="#">Mussy-sur-Seine</a> 16km
Médecin	X <a href="#">Bar-sur-Aube</a> 16km
Dentiste	X <a href="#">Essoyes</a> 8km
Chirurgien	X <a href="#">Chaumont</a> 39km
Dermatologue	X <a href="#">Troyes</a> 45km
Anesthésiste	X <a href="#">Chaumont</a> 39km
Gastro-entérologue	X <a href="#">Bar-sur-Aube</a> 16km
Gynécologue	X <a href="#">Chaumont</a> 39km
Cancérologue	X <a href="#">Auxerre</a> 84km
Neurologue	X <a href="#">Chaumont</a> 39km
Ophthalmologue	X <a href="#">Soulaines-Dhuys</a> 32km
ORL	X <a href="#">Bar-sur-Aube</a> 16km
Cardiologue	X <a href="#">Bar-sur-Seine</a> 18km
Pédiatre	X <a href="#">Châtillon-sur-Seine</a> 27km
Pneumologue	X <a href="#">Tonnerre</a> 55km
Psychologue	X <a href="#">Chaumont</a> 39km
Radiologue	X <a href="#">Chaumont</a> 39km
Rhumatologue	X <a href="#">Chaumont</a> 39km
Sage-femme	X <a href="#">Bar-sur-Aube</a> 16km



## Éducation

Crèche	X <a href="#">Ville-sous-la-Ferté</a> 14km
Ecole maternelle Public	X <a href="#">Bergères</a> 10km
Ecole maternelle Privé	X <a href="#">Domrémy-la-Pucelle</a> 87km
Ecole primaire Public	X <a href="#">Essoyes</a> 8km
Ecole primaire Privé	X <a href="#">Bar-sur-Aube</a> 16km
Collège Public	X <a href="#">Bar-sur-Aube</a> 16km
Collège Privé	X <a href="#">Bar-sur-Seine</a> 18km
Lycée Public	X <a href="#">Bar-sur-Aube</a> 16km
Lycée Privé	X <a href="#">Châtillon-sur-Seine</a> 27km

Sources : Base Sirene des entreprises et de leurs établissements selon les dernières parutions officielles de 2025 portant sur l'année 2024 ([data.gouv](#)). Liste, localisation et tarifs des professionnels de santé selon les dernières parutions officielles de 2025 portant sur l'année 2024 ([opendatasoft](#)) et FINISS Extraction du Fichier des établissements selon les dernières parutions officielles de 2025 portant sur l'année 2024 ([data.gouv](#)). Adresse et géolocalisation des établissements d'enseignement du premier et second degrés selon les dernières parutions officielles de 2025 portant sur l'année 2024 ([data.education.gouv](#))

## Villes autour de Saint-Usage

Ville	Habitants	Superficie	Pop densité	Pop active	Taux chômage	Revenu moyen	Prix immobilier
Fontette	178	19 km <sup>2</sup>	9 h/km <sup>2</sup>	42.1%	0%	35 380 €/an	NC
Noé-les-Mallets	104	8 km <sup>2</sup>	13 h/km <sup>2</sup>	46.2%	3.8%	26 830 €/an	NC
Champignol-lez-Mondeville	260	44 km <sup>2</sup>	6 h/km <sup>2</sup>	54.6%	3.5%	25 940 €/an	NC
Chacenay	52	7 km <sup>2</sup>	7 h/km <sup>2</sup>	53.8%	3.8%	NC	NC
Vitry-le-Croisé (2 avis)	223	32 km <sup>2</sup>	7 h/km <sup>2</sup>	43.5%	2.7%	24 550 €/an	NC
Cunfin	161	33 km <sup>2</sup>	5 h/km <sup>2</sup>	38.5%	3.7%	22 800 €/an	NC
Verpillières-sur-Ource	108	17 km <sup>2</sup>	6 h/km <sup>2</sup>	54.6%	8.3%	20 680 €/an	889 €/m <sup>2</sup>
Éguilly-sous-Bois	111	10 km <sup>2</sup>	11 h/km <sup>2</sup>	43.2%	2.7%	22 230 €/an	954 €/m <sup>2</sup>
Essoyes	708	35 km <sup>2</sup>	20 h/km <sup>2</sup>	40%	5.9%	21 340 €/an	1 355 €/m <sup>2</sup>
Urville	103	12 km <sup>2</sup>	9 h/km <sup>2</sup>	53.4%	0%	NC	NC
Bligny	160	22 km <sup>2</sup>	7 h/km <sup>2</sup>	53.1%	5.6%	25 270 €/an	NC
Bertignolles	52	6 km <sup>2</sup>	9 h/km <sup>2</sup>	53.8%	5.8%	NC	NC
Viviers-sur-Artaut	119	6 km <sup>2</sup>	20 h/km <sup>2</sup>	49.6%	0.8%	25 410 €/an	915 €/m <sup>2</sup>
Chervey	145	13 km <sup>2</sup>	11 h/km <sup>2</sup>	52.4%	4.1%	27 520 €/an	NC
Loches-sur-Ource	350	13 km <sup>2</sup>	27 h/km <sup>2</sup>	53.4%	4.6%	23 870 €/an	1 169 €/m <sup>2</sup>

bien-dans-ma-ville.fr



# **Vous aimez votre ville ? Notez-la !**

Et faites-nous part de vos remarques constructives



Avec

**BIEN** dans ma **VILLE** 