



Version web

# Ville de Saint-Urcize

Présenté par

**BIEN** dans  
ma **VILLE** 

# Sommaire

Situation géographique .....	3
Statistiques sur la population .....	4
Evolution du nombre d'habitants .....	4
Tranche d'âge .....	5
0-14 ans .....	5
15-29 ans .....	5
30-44 ans .....	5
45-59 ans .....	5
60-74 ans .....	5
75-89 ans .....	5
90 ans et + .....	5
Activité professionnelle .....	5
Agriculteurs .....	5
Artisans, Commerçants .....	5
Cadres et sup. ....	5
Professions intermédiaires .....	5
Employé .....	5
Ouvrier .....	5
Retraité .....	5
Autres .....	5
Niveau de diplôme .....	6
Sans diplôme ou CEP .....	6
Brevet, BEPC, DNB .....	6
CAP-BEP ou équivalent .....	6
BAC ou équivalent .....	6
BAC+2 .....	6
BAC+3 ou +4 .....	6
BAC+5 ou plus .....	6
Composition des ménages .....	6
Couple sans enfant .....	6
Couple avec enfant(s) .....	6
Famille monoparentale .....	6
Colocation / Autre .....	6
Personnes seules .....	6
Profils électoraux .....	7
Premier tour .....	7
Sécurité .....	8
Evolution du nombre d'infractions .....	8
Pour comparer .....	9
Services à la population .....	10
Commerce .....	10
Éducation .....	10
Villes autour de Saint-Urcize .....	12

# Situation géographique



## i Informations clés

- **Région** : Auvergne-Rhône-Alpes
- **Département** : Cantal
- **Code postal** : 15110
- **Superficie** : 54 km<sup>2</sup>



# Statistiques sur la population



Nombre d'habitants

**475**



Age moyen

**57 ans**



Pop active

**32.6%**



Taux chômage

**3.7%**



Pop densité

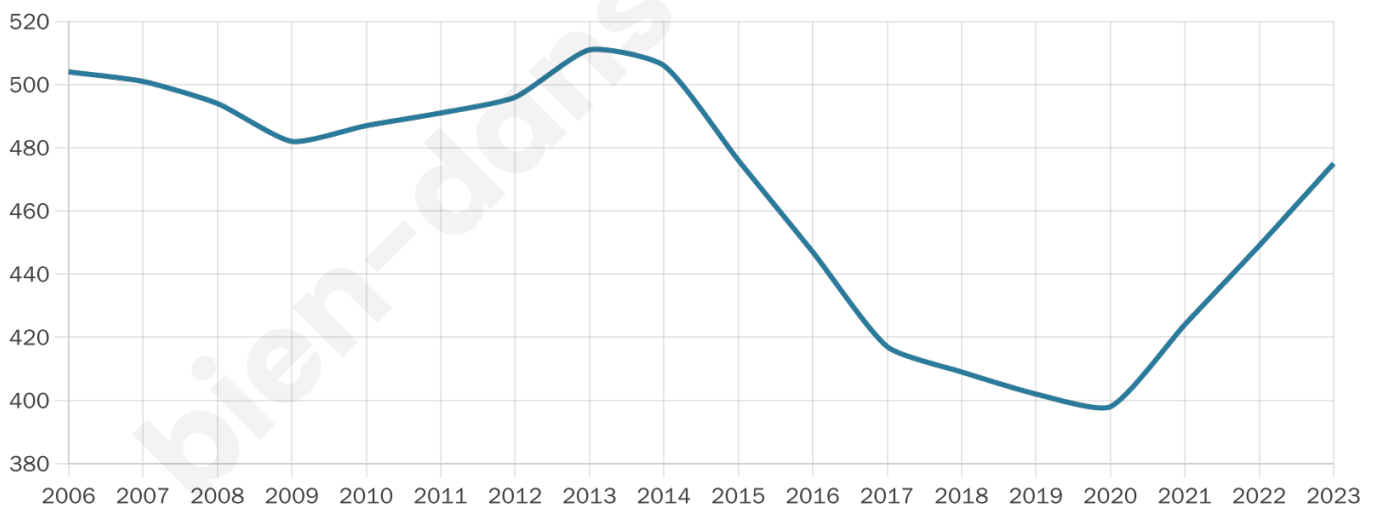
**9 h/km<sup>2</sup>**



Revenu moyen

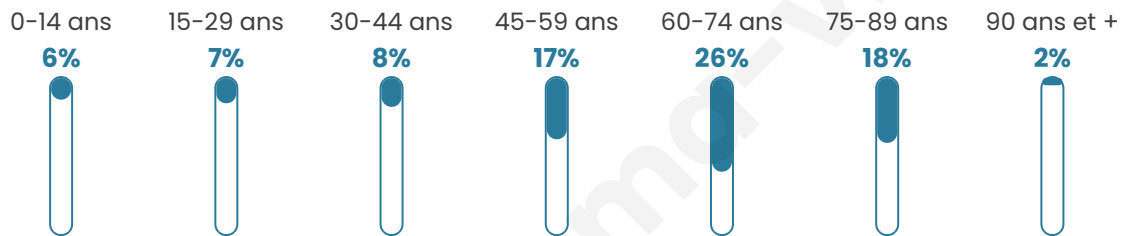
**22 520 €/an**

## Evolution du nombre d'habitants

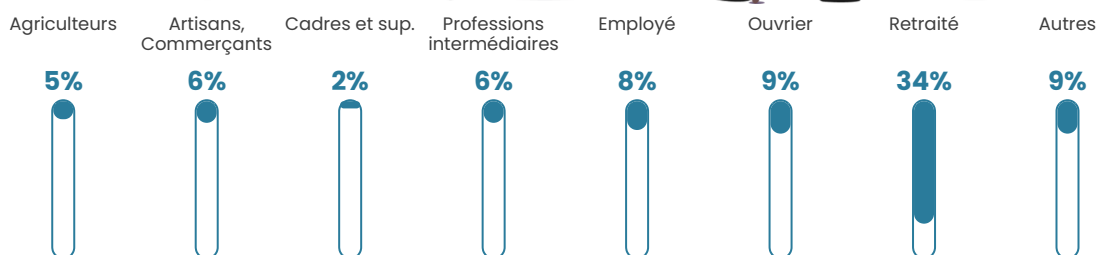


Sources : Institut national de la statistique et des études économiques (insee) selon Les dernières parutions officielles de 2024 portant sur les années 2020, 2021 et 2022.


## Tranche d'âge




## Activité professionnelle



## Niveau de diplôme















## Composition des ménages





# Profils électoraux

## Premier tour

	Emmanuel MACRON	32.86 %
	Marine LE PEN	18.21 %
	Jean LASSALLE	15.00 %
	Jean-Luc MÉLENCHON	10.00 %
	Éric ZEMMOUR	8.21 %
	Valérie PÉCRESSÉ	7.86 %
	Yannick JADOT	2.86 %
	Nicolas DUPONT- AIGNAN	1.79 %
	Fabien ROUSSEL	1.43 %
	Anne HIDALGO	1.43 %
	Philippe POUTOU	0.36 %
	Nathalie ARTHAUD	0.00 %

## Second tour

	Emmanuel MACRON	59,93 %
	Marine LE PEN	40,07 %

### 354 inscrits

Participation : 80.51%

Votes blancs : 3.51%

Votes nuls : 1.05%

### 354 inscrits

Participation : 80.51%

Votes blancs : 0.70%

Votes nuls : 1.05%

# Sécurité



Agressions physiques / sexuelles

0



Cambriolages

0



Vols / dégradations

0



Stupéfiants

0

## Evolution du nombre d'infractions



## Pour comparer

(en proportion du nombre d'habitants)

■ Ville ■ Département ■ Région



Sources : Bases statistiques communale, départementale et régionale de la délinquance enregistrée par la police et la gendarmerie nationales selon les dernières parutions officielles de 2025 portant sur l'année 2024 ([data.gouv](https://data.gouv.fr)).

Agressions physiques / sexuelles : Violences sexuelles, coups et blessures volontaires intrafamiliaux, coups et blessures volontaires, autres coups, blessures volontaires et vols violents sans arme.

Cambriolages : Cambriolages de logements.

Vols : Vols avec armes, vols d'accessoires sur véhicules, vols dans les véhicules, vols de véhicules, vols sans violence contre des personnes, destructions, dégradations volontaires et escroqueries.

Stupéfiants : Trafic de stupéfiants dont (AFD) et usage de stupéfiants.

# Services à la population



## Commerce

Hypermarché	X <a href="#">Saint-Georges</a> 40km
Supermarché	X <a href="#">Laguiole</a> 13km
Superette	1
Boulangerie	X <a href="#">Nasbinals</a> 4km
Boucherie	1
Restaurant	X <a href="#">Recoules-d'Aubrac</a> 2km
Garage	1
Station-service	X <a href="#">Laguiole</a> 13km
Banque	X <a href="#">Nasbinals</a> 3km
La poste	X <a href="#">Saint Geniez d'Olt et d'Aubrac</a> 24km
Coiffeur	1
Tabac	X <a href="#">Saint-Chély-d'Apcher</a> 24km
Bars / discothèque	2
Bibliothèque	X <a href="#">Espalion</a> 27km
Cinéma	X <a href="#">Argences en Aubrac</a> 24km
Vétérinaire	X <a href="#">Nasbinals</a> 3km



## Santé

Pharmacie	X <a href="#">Nasbinals</a> 3km
Hôpital	X <a href="#">Chaudes-Aigues</a> 19km
Laboratoire d'analyses médicales	X <a href="#">Marvejols</a> 26km
Etablissement pour handicapé EHPA	1
Médecin	X <a href="#">Nasbinals</a> 3km
Dentiste	X <a href="#">Laguiole</a> 13km
Chirurgien	X <a href="#">Saint-Chély-d'Apcher</a> 24km
Dermatologue	X <a href="#">Marvejols</a> 26km
Anesthésiste	X <a href="#">Aurillac</a> 51km
Gastro-entérologue	X <a href="#">Saint-Chély-d'Apcher</a> 24km
Gynécologue	X <a href="#">Bourgs sur Colagne</a> 26km
Cancérologue	X <a href="#">Aurillac</a> 53km
Neurologue	X <a href="#">Rodez</a> 51km
Ophthalmologue	X <a href="#">Marvejols</a> 27km
ORL	X <a href="#">Mende</a> 43km
Cardiologue	X <a href="#">Marvejols</a> 26km
Pédiatre	X <a href="#">Marvejols</a> 26km
Pneumologue	X <a href="#">Peyre en Aubrac</a> 23km
Psychologue	X <a href="#">Espalion</a> 27km
Radiologue	X <a href="#">Marvejols</a> 26km
Rhumatologue	X <a href="#">Chaudes-Aigues</a> 19km
Sage-femme	X <a href="#">Saint-Chély-d'Apcher</a> 25km



## Éducation

Crèche	1
Ecole maternelle Public	X <a href="#">Saint-Chély-d'Apcher</a> 24km
Ecole maternelle Privé	X <a href="#">Espalion</a> 27km
Ecole primaire Public	1
Ecole primaire Privé	X <a href="#">Nasbinals</a> 3km
Collège Public	X <a href="#">Chaudes-Aigues</a> 19km
Collège Privé	X <a href="#">Laguiole</a> 13km
Lycée Public	X <a href="#">Saint-Chély-d'Apcher</a> 24km
Lycée Privé	X <a href="#">Saint-Chély-d'Apcher</a> 24km

([data.gouv](#)). Liste, localisation et tarifs des professionnels de santé selon les dernières parutions officielles de 2025 portant sur l'année 2024 ([opendatasoft](#)) et FINESS Extraction du Fichier des établissements selon les dernières parutions officielles de 2025 portant sur l'année 2024 ([data.gouv](#)). Adresse et géolocalisation des établissements d'enseignement du premier et second degrés selon les dernières parutions officielles de 2025 portant sur l'année 2024 ([data.education.gouv](#))

bien-dans-ma-ville.fr

## Villes autour de Saint-Urcize

Ville	Habitants	Superficie	Pop densité	Pop active	Taux chômage	Revenu moyen	Prix immobilier
Recoules-d'Aubrac	165	26 km <sup>2</sup>	6 h/km <sup>2</sup>	36.4%	0%	19 990 €/an	982 €/m <sup>2</sup>
Nasbinals	571	63 km <sup>2</sup>	9 h/km <sup>2</sup>	43.4%	2.6%	21 180 €/an	1 119 €/m <sup>2</sup>
Grandvals	61	12 km <sup>2</sup>	5 h/km <sup>2</sup>	50.8%	1.6%	NC	1 190 €/m <sup>2</sup>
La Trinitat	52	17 km <sup>2</sup>	3 h/km <sup>2</sup>	34.6%	0%	NC	1 198 €/m <sup>2</sup>
Marchastel	44	34 km <sup>2</sup>	1 h/km <sup>2</sup>	50%	2.3%	NC	NC
Brion	88	22 km <sup>2</sup>	4 h/km <sup>2</sup>	51.1%	3.4%	NC	NC
Prinsuéjols-Malbouzon	246	57 km <sup>2</sup>	4 h/km <sup>2</sup>	45.9%	3.3%	19 770 €/an	968 €/m <sup>2</sup>
Saint-Rémy-de-Chaudes-Aigues	120	14 km <sup>2</sup>	9 h/km <sup>2</sup>	46.7%	5.8%	17 230 €/an	900 €/m <sup>2</sup>
Curières	215	36 km <sup>2</sup>	6 h/km <sup>2</sup>	52.6%	1.9%	20 990 €/an	685 €/m <sup>2</sup>
Chauchailles	75	17 km <sup>2</sup>	4 h/km <sup>2</sup>	44%	1.3%	NC	4 132 €/m <sup>2</sup>
Deux-Verges	55	11 km <sup>2</sup>	5 h/km <sup>2</sup>	40%	3.6%	NC	NC
Laguiole	1 207	63 km <sup>2</sup>	19 h/km <sup>2</sup>	49.1%	1.7%	22 730 €/an	1 371 €/m <sup>2</sup>
Jabrun	149	34 km <sup>2</sup>	4 h/km <sup>2</sup>	51.7%	1.3%	20 630 €/an	1 078 €/m <sup>2</sup>
Saint-Chély-d'Aubrac	517	78 km <sup>2</sup>	7 h/km <sup>2</sup>	36.9%	2.5%	20 170 €/an	1 328 €/m <sup>2</sup>
Condom-d'Aubrac	285	46 km <sup>2</sup>	6 h/km <sup>2</sup>	44.9%	3.5%	17 980 €/an	1 654 €/m <sup>2</sup>

bien-dans-ma-ville.fr



# **Vous aimez votre ville ? Notez-la !**

Et faites-nous part de vos remarques constructives



Avec

**BIEN** dans ma **VILLE** 