



Version web

Ville de Saint-Thomas- de-Courceriers

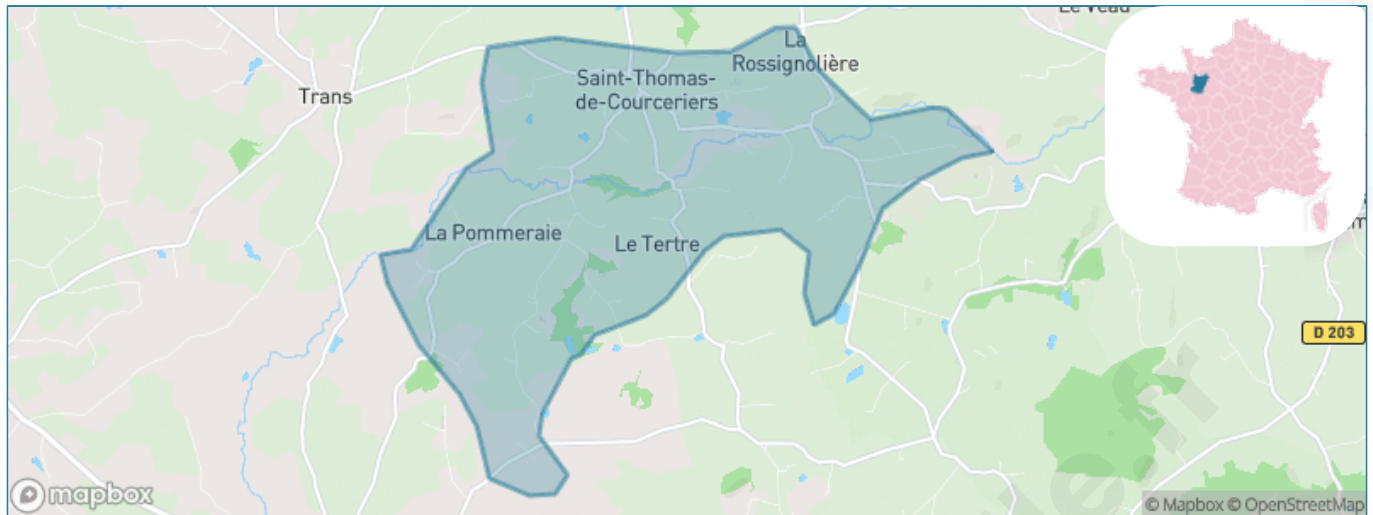
Présenté par

BIEN dans
ma **VILLE** 

Sommaire

Situation géographique	3
Statistiques sur la population	4
Evolution du nombre d'habitants	4
Tranche d'âge	5
0-14 ans	5
15-29 ans	5
30-44 ans	5
45-59 ans	5
60-74 ans	5
75-89 ans	5
90 ans et +	5
Activité professionnelle	5
Agriculteurs	5
Artisans, Commerçants	5
Cadres et sup.	5
Professions intermédiaires	5
Employé	5
Ouvrier	5
Retraité	5
Autres	5
Niveau de diplôme	6
Sans diplôme ou CEP	6
Brevet, BEPC, DNB	6
CAP-BEP ou équivalent	6
BAC ou équivalent	6
BAC+2	6
BAC+3 ou +4	6
BAC+5 ou plus	6
Composition des ménages	6
Couple sans enfant	6
Couple avec enfant(s)	6
Famille monoparentale	6
Colocation / Autre	6
Personnes seules	6
Profils électoraux	7
Premier tour	7
Sécurité	9
Evolution du nombre d'infractions	9
Pour comparer	10
Services à la population	11
Commerce	11
Éducation	11
Villes autour de Saint-Thomas-de-Courceriers	13

Situation géographique



i Informations clés

- **Région** : Pays de la Loire
- **Département** : Mayenne
- **Code postal** : 53160
- **Superficie** : 13 km²



Statistiques sur la population



Nombre d'habitants

166



Age moyen

55 ans



Pop active

38.6%



Taux chômage

9.1%



Pop densité

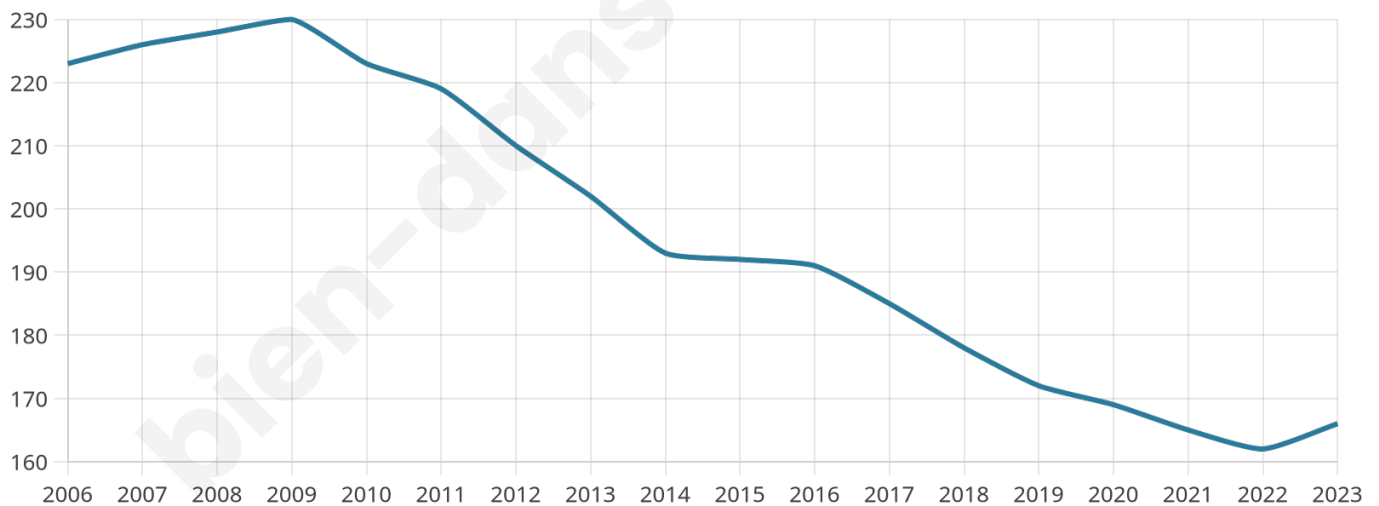
13 h/km²



Revenu moyen

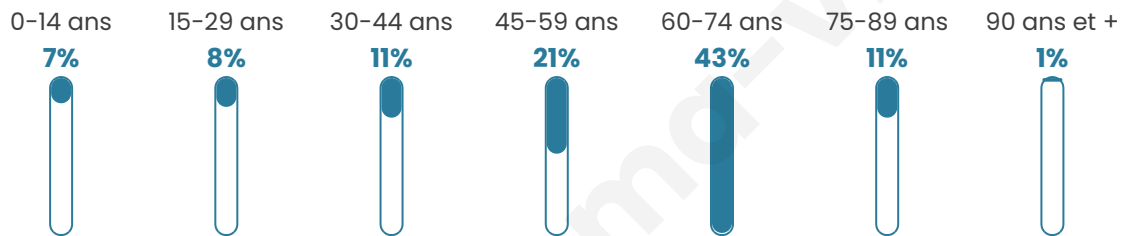
20 100 €/an

Evolution du nombre d'habitants

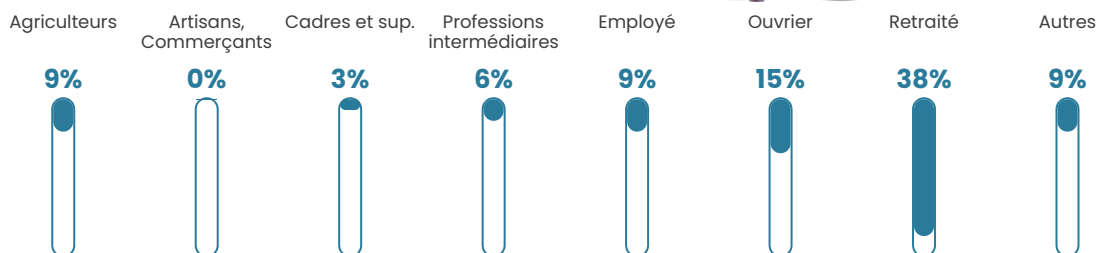


Sources : Institut national de la statistique et des études économiques (insee) selon Les dernières parutions officielles de 2024 portant sur les années 2020, 2021 et 2022.


Tranche d'âge




Activité professionnelle



Niveau de diplôme



Composition des ménages





Profils électoraux

Premier tour

	Emmanuel MACRON	34.21 %
	Marine LE PEN	28.95 %
	Jean-Luc MÉLENCHON	13.16 %
	Valérie PÉCRESSÉ	10.53 %
	Éric ZEMMOUR	4.39 %
	Nicolas DUPONT- AIGNAN	3.51 %
	Jean LASSALLE	2.63 %
	Anne HIDALGO	0.88 %
	Yannick JADOT	0.88 %
	Philippe POUTOU	0.88 %
	Nathalie ARTHAUD	0.00 %
	Fabien ROUSSEL	0.00 %

144 inscrits

Participation : 81.25%
Votes blancs : 2.56%
Votes nuls : 0.00%

Second tour



Emmanuel
MACRON

58,56 %



Marine LE PEN

41,44 %

144 inscrits

Participation : 81.94%
Votes blancs : 5.08%
Votes nuls : 0.85%

bien-dans-ma-ville.fr

Sécurité



Agressions physiques / sexuelles

0



Cambriolages

0



Vols / dégradations

0



Stupéfiants

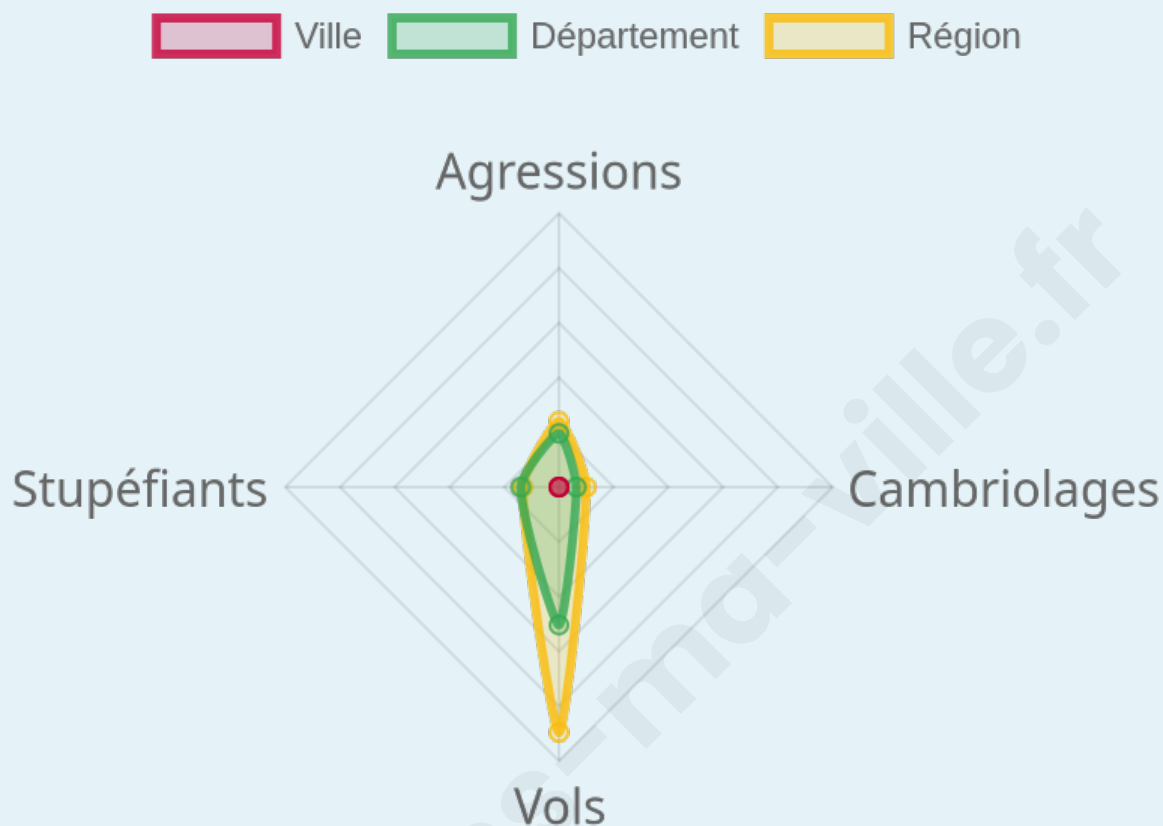
0

Evolution du nombre d'infractions



Pour comparer

(en proportion du nombre d'habitants)



Sources : Bases statistiques communale, départementale et régionale de la délinquance enregistrée par la police et la gendarmerie nationales selon les dernières parutions officielles de 2025 portant sur l'année 2024 (data.gouv.fr).

Agressions physiques / sexuelles : Violences sexuelles, coups et blessures volontaires intrafamiliaux, coups et blessures volontaires, autres coups, blessures volontaires et vols violents sans arme.

Cambriolages : Cambriolages de logements.

Vols : Vols avec armes, vols d'accessoires sur véhicules, vols dans les véhicules, vols de véhicules, vols sans violence contre des personnes, destructions, dégradations volontaires et escroqueries.

Stupéfiants : Trafic de stupéfiants dont (AFD) et usage de stupéfiants.

Services à la population



Commerce

Hypermarché	X <u>Villaines-la-Juhel</u> 8km
Supermarché	X <u>Bais</u> 8km
Superette	X <u>Villaines-la-Juhel</u> 9km
Boulangerie	X <u>Courcit�</u> 5km
Boucherie	X <u>Bais</u> 7km
Restaurant	X <u>Courcit�</u> 5km
Garage	X <u>Courcit�</u> 4km
Station-service	X <u>Bais</u> 8km
Banque	2
La poste	X <u>Courcit�</u> 4km
Coiffeur	X <u>Courcit�</u> 5km
Tabac	X <u>Sill�-le-Guillaume</u> 14km
Bars / discoth�que	X <u>Iz�</u> 5km
Biblioth�que	X <u>Mayenne</u> 26km
Cin�ma	X <u>Villaines-la-Juhel</u> 9km
V�t�rinaire	X <u>Bais</u> 7km



Sant 

Pharmacie	X <u>Bais</u> 7km
H�pital	X <u>Sill�-le-Guillaume</u> 14km
Laboratoire d'analyses m�dicales	X <u>Villaines-la-Juhel</u> 8km
Etablissement pour handicap�	X <u>Bais</u> 7km
EHPA	X <u>Bais</u> 7km
M�decin	X <u>Bais</u> 7km
Dentiste	X <u>Villaines-la-Juhel</u> 9km
Chirurgien	X <u>Sill�-le-Guillaume</u> 14km
Dermatologue	X <u>Ambri�res-les-Vall�es</u> 31km
Anesth�siste	X <u>Alen�on</u> 31km
Gastro-ent�rologue	X <u>Alen�on</u> 33km
Gyn�cologue	X <u>Sill�-le-Guillaume</u> 14km
Canc�rologue	X <u>Le Mans</u> 43km
Neurologue	X <u>Laval</u> 44km
Ophtalmologue	X <u>Mayenne</u> 25km
ORL	X <u>Alen�on</u> 32km
Cardiologue	X <u>Alen�on</u> 31km
P�diatre	X <u>Alen�on</u> 33km
Pneumologue	X <u>Alen�on</u> 31km
Psychologue	X <u>Mayenne</u> 27km
Radiologue	X <u>Sill�-le-Guillaume</u> 14km
Rhumatologue	X <u>Alen�on</u> 31km
Sage-femme	X <u>Villaines-la-Juhel</u> 8km



 ducation

Cr�che	X <u>Iz�</u> 5km
Ecole maternelle Public	X <u>Loupfoug�res</u> 10km
Ecole maternelle Priv�	X <u>Bazougers</u> 35km
Ecole primaire Public	X <u>Trans</u> 3km
Ecole primaire Priv�	X <u>Bais</u> 7km
Coll�ge Public	X <u>Bais</u> 8km
Coll�ge Priv�	X <u>Villaines-la-Juhel</u> 9km
Lyc�e Public	X <u>Sill�-le-Guillaume</u> 13km
Lyc�e Priv�	X <u>�vron</u> 16km

Sources : Base Sirene des entreprises et de leurs  tablissements selon les derni res parutions officielles de 2025 portant sur l'ann e 2024 ([data.gouv](https://data.gouv.fr)). Liste, localisation et tarifs des professionnels de sant  selon les derni res parutions officielles de 2025 portant sur l'ann e 2024 ([opendatasoft](https://opendatasoft.com)) et FINESS Extraction du Fichier des  tablissements selon les derni res parutions officielles de 2025 portant sur

l'année 2024 ([data.gouv](https://data.gouv.fr)). Adresse et géolocalisation des établissements d'enseignement du premier et second degrés selon les dernières parutions officielles de 2025 portant sur l'année 2024 ([data.education.gouv](https://data.education.gouv.fr))

bien-dans-ma-ville.fr

Villes autour de Saint-Thomas-de-Courceriers

Ville	Habitants	Superficie	Pop densité	Pop active	Taux chômage	Revenu moyen	Prix immobilier
Trans	231	15 km ²	15 h/km ²	47.2%	3%	19 920 €/an	750 €/m ²
Izé	464	28 km ²	17 h/km ²	40.9%	4.1%	21 310 €/an	950 €/m ²
Courcité (1 avis)	797	30 km ²	27 h/km ²	45%	3.5%	21 190 €/an	991 €/m ²
Saint-Aubin-du-Désert	227	12 km ²	19 h/km ²	40.1%	1.8%	19 650 €/an	658 €/m ²
Saint-Martin-de-Connée	415	19 km ²	22 h/km ²	37.8%	5.3%	16 544 €/an	1 465 €/m ²
Saint-Germain-de-Coulamer	329	17 km ²	19 h/km ²	44.1%	3.3%	20 200 €/an	821 €/m ²
Saint-Pierre-sur-Orthe	1 113	72 km ²	15 h/km ²	41.1%	5.5%	19 490 €/an	955 €/m ²
Bais	1 222	26 km ²	47 h/km ²	37.3%	2.7%	20 500 €/an	1 081 €/m ²
Champgenéteux	492	25 km ²	20 h/km ²	47.6%	3.7%	20 770 €/an	792 €/m ²
Averton	552	40 km ²	14 h/km ²	46.2%	4.7%	21 110 €/an	841 €/m ²
Vimarcé	241	21 km ²	11 h/km ²	52.7%	6.2%	18 944 €/an	1 056 €/m ²
Saint-Mars-du-Désert	162	11 km ²	15 h/km ²	46.9%	4.3%	20 180 €/an	588 €/m ²
Villaines-la-Juhel (2 avis)	2 671	28 km ²	95 h/km ²	37.8%	4.6%	20 980 €/an	910 €/m ²
Loupfougères	408	18 km ²	23 h/km ²	47.3%	3.2%	20 890 €/an	1 017 €/m ²
Sainte-Gemmes-le-Robert	773	35 km ²	22 h/km ²	51%	2.6%	21 960 €/an	1 135 €/m ²

bien-dans-ma-ville.fr



Vous aimez votre ville ? Notez-la !

Et faites-nous part de vos remarques constructives



Avec

BIEN dans
ma **VILLE** 