



Version web

# Ville de Saint-Thibault

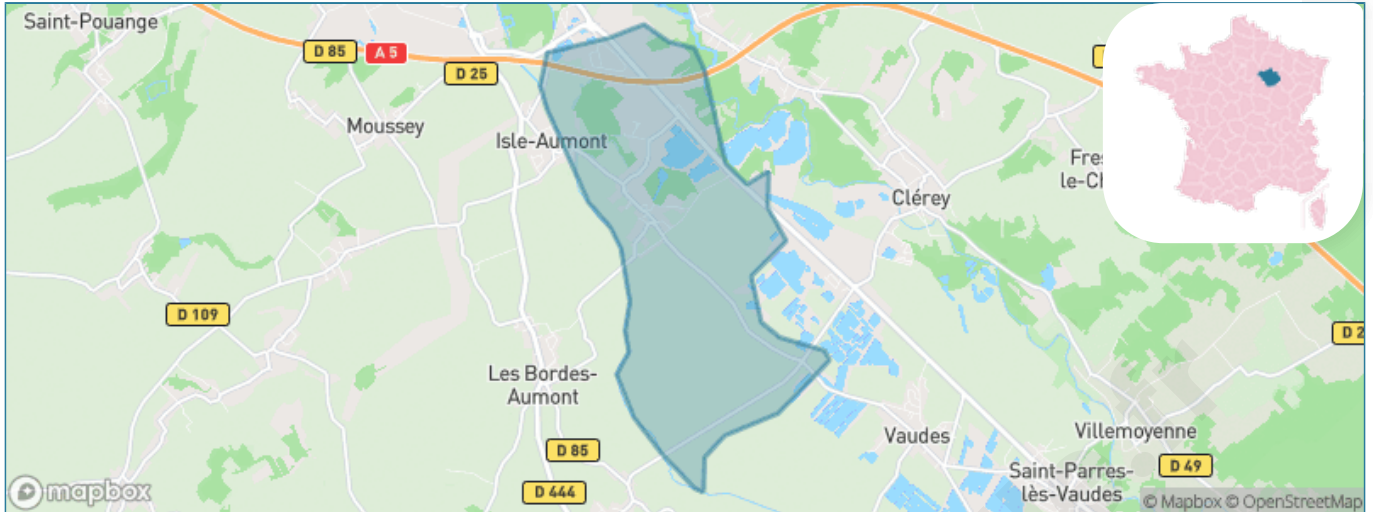
Présenté par

**BIEN** dans  
ma **VILLE** 

# Sommaire

Situation géographique .....	3
Statistiques sur la population .....	4
Evolution du nombre d'habitants .....	4
Tranche d'âge .....	5
0-14 ans .....	5
15-29 ans .....	5
30-44 ans .....	5
45-59 ans .....	5
60-74 ans .....	5
75-89 ans .....	5
90 ans et + .....	5
Activité professionnelle .....	5
Agriculteurs .....	5
Artisans, Commerçants .....	5
Cadres et sup. ....	5
Professions intermédiaires .....	5
Employé .....	5
Ouvrier .....	5
Retraité .....	5
Autres .....	5
Niveau de diplôme .....	6
Sans diplôme ou CEP .....	6
Brevet, BEPC, DNB .....	6
CAP-BEP ou équivalent .....	6
BAC ou équivalent .....	6
BAC+2 .....	6
BAC+3 ou +4 .....	6
BAC+5 ou plus .....	6
Composition des ménages .....	6
Couple sans enfant .....	6
Couple avec enfant(s) .....	6
Famille monoparentale .....	6
Colocation / Autre .....	6
Personnes seules .....	6
Profils électoraux .....	7
Premier tour .....	7
Sécurité .....	8
Evolution du nombre d'infractions .....	8
Pour comparer .....	9
Services à la population .....	10
Commerce .....	10
Éducation .....	10
Villes autour de Saint-Thibault .....	12

# Situation géographique



## i Informations clés

- **Région** : Grand Est
- **Département** : Aube
- **Code postal** : 10800
- **Superficie** : 11 km<sup>2</sup>



# Statistiques sur la population



Nombre d'habitants

**551**



Age moyen

**43 ans**



Pop active

**39.7%**



Taux chômage

**4.2%**



Pop densité

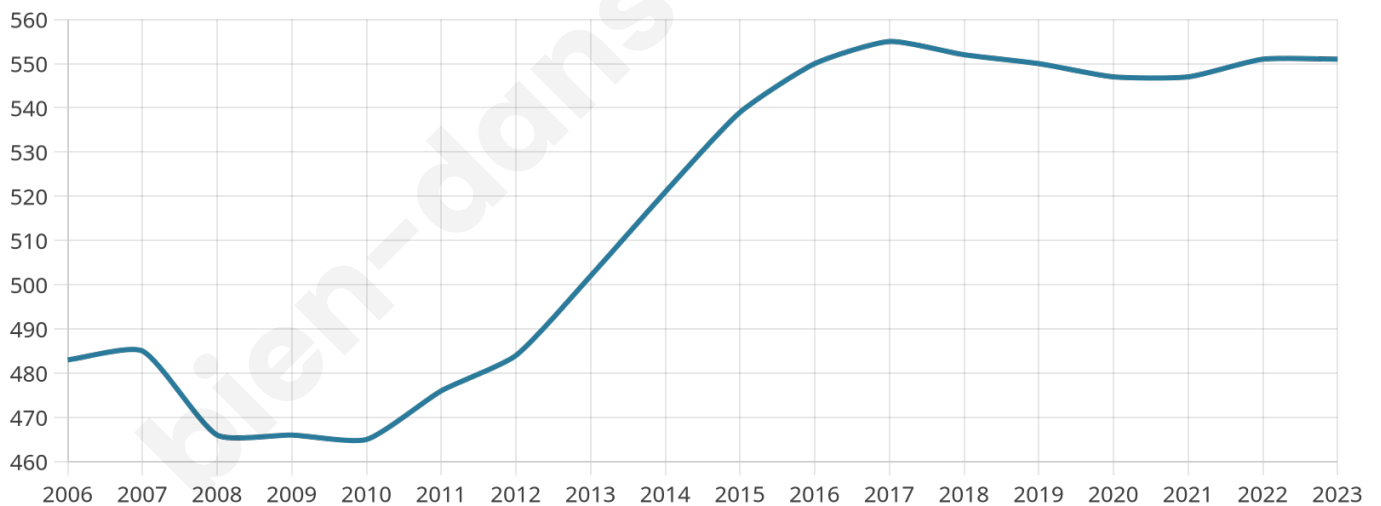
**50 h/km<sup>2</sup>**



Revenu moyen

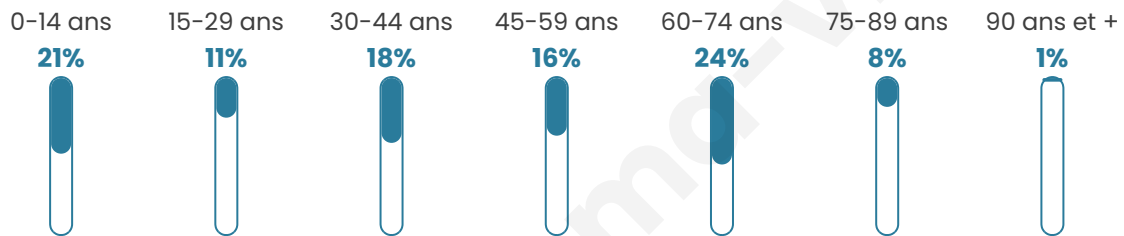
**23 990 €/an**

## Evolution du nombre d'habitants

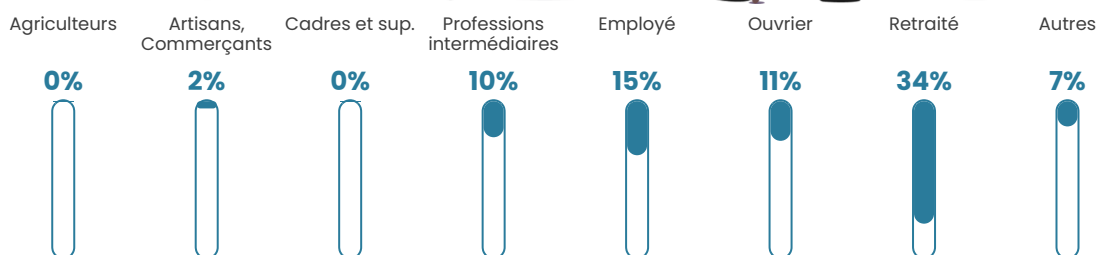


Sources : Institut national de la statistique et des études économiques (insee) selon Les dernières parutions officielles de 2024 portant sur les années 2020, 2021 et 2022.


## Tranche d'âge




## Activité professionnelle



## Niveau de diplôme















## Composition des ménages



# Profils électoraux

## Premier tour

	Marine LE PEN	40.82 %
	Emmanuel MACRON	25.32 %
	Jean-Luc MÉLENCHON	7.59 %
	Jean LASSALLE	5.70 %
	Éric ZEMMOUR	5.70 %
	Valérie PÉCRESSE	5.70 %
	Yannick JADOT	3.16 %
	Nicolas DUPONT-AIGNAN	2.53 %
	Nathalie ARTHAUD	1.27 %
	Philippe POUTOU	1.27 %
	Fabien ROUSSEL	0.95 %
	Anne HIDALGO	0.00 %



### 395 inscrits

Participation : 82.28%

Votes blancs : 2.15%

Votes nuls : 0.62%

## Second tour

	Emmanuel MACRON	45,48 %
	Marine LE PEN	54,52 %

### 395 inscrits

Participation : 81.77%

Votes blancs : 5.26%

Votes nuls : 2.17%

# Sécurité



Agressions physiques / sexuelles

0



Cambriolages

0



Vols / dégradations

0



Stupéfiants

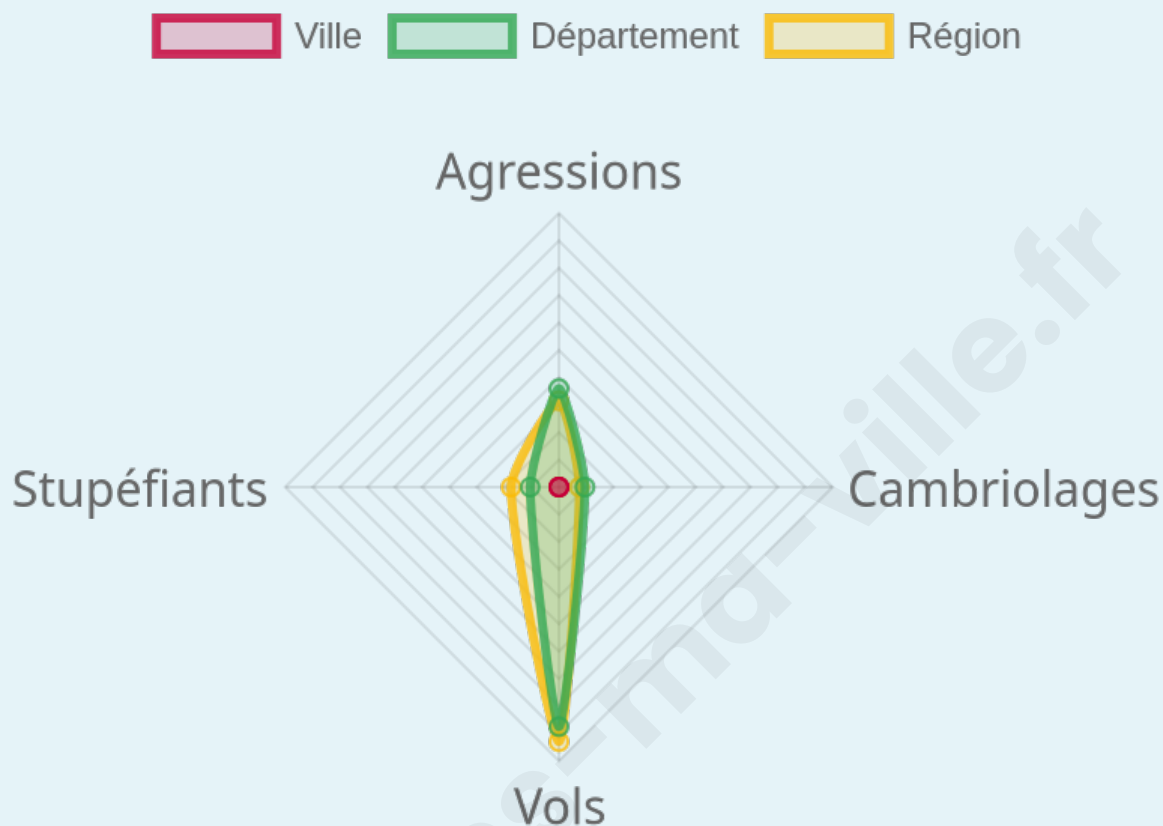
0

## Evolution du nombre d'infractions



## Pour comparer

(en proportion du nombre d'habitants)



Sources : Bases statistiques communale, départementale et régionale de la délinquance enregistrée par la police et la gendarmerie nationales selon les dernières parutions officielles de 2025 portant sur l'année 2024 ([data.gouv](https://data.gouv.fr)).

Agressions physiques / sexuelles : Violences sexuelles, coups et blessures volontaires intrafamiliaux, coups et blessures volontaires, autres coups, blessures volontaires et vols violents sans arme.

Cambriolages : Cambriolages de logements.

Vols : Vols avec armes, vols d'accessoires sur véhicules, vols dans les véhicules, vols de véhicules, vols sans violence contre des personnes, destructions, dégradations volontaires et escroqueries.

Stupéfiants : Trafic de stupéfiants dont (AFD) et usage de stupéfiants.

# Services à la population



## Commerce

Hypermarché	X <u>Saint-Julien-les-Villas</u> 9km
Supermarché	X <u>Buchères</u> 4km
Superette	X <u>Clérey</u> 4km
Boulangerie	X <u>Buchères</u> 4km
Boucherie	1
Restaurant	X <u>Moussey</u> 3km
Garage	2
Station-service	X <u>Buchères</u> 4km
Banque	X <u>Bréviandes</u> 7km
La poste	1
Coiffeur	1
Tabac	X <u>Saint-Julien-les-Villas</u> 8km
Bars / discothèque	X <u>Les Bordes-Aumont</u> 2km
Bibliothèque	1
Cinéma	X <u>Saint-Julien-les-Villas</u> 8km
Vétérinaire	X <u>Buchères</u> 4km



## Santé

Pharmacie	X <u>Verrières</u> 4km
Hôpital	X <u>Troyes</u> 10km
Laboratoire d'analyses médicales	X <u>Troyes</u> 9km
Etablissement pour handicapé	X <u>Montceaux-lès-Vaudes</u> 5km
EHPA	X <u>Bréviandes</u> 7km
Médecin	X <u>Clérey</u> 4km
Dentiste	X <u>Buchères</u> 4km
Chirurgien	X <u>Saint-Julien-les-Villas</u> 9km
Dermatologue	X <u>Saint-André-les-Vergers</u> 11km
Anesthésiste	X <u>Saint-André-les-Vergers</u> 11km
Gastro-entérologue	X <u>Saint-Julien-les-Villas</u> 8km
Gynécologue	X <u>Rosières-près-Troyes</u> 8km
Cancérologue	X <u>Auxerre</u> 60km
Neurologue	X <u>Troyes</u> 10km
Ophtalmologue	X <u>Saint-André-les-Vergers</u> 10km
ORL	X <u>Troyes</u> 10km
Cardiologue	X <u>Troyes</u> 10km
Pédiatre	X <u>Saint-Julien-les-Villas</u> 9km
Pneumologue	X <u>Tonnerre</u> 40km
Psychologue	X <u>Troyes</u> 11km
Radiologue	X <u>Saint-André-les-Vergers</u> 11km
Rhumatologue	X <u>Saint-Julien-les-Villas</u> 8km
Sage-femme	X <u>Verrières</u> 4km



## Éducation

Crèche	X <u>Saint-Parres-lès-Vaudes</u> 7km
Ecole maternelle Public	X <u>Verrières</u> 4km
Ecole maternelle Privé	X <u>Avon</u> 106km
Ecole primaire Public	1
Ecole primaire Privé	X <u>Saint-Julien-les-Villas</u> 8km
Collège Public	X <u>Troyes</u> 9km
Collège Privé	X <u>Saint-Julien-les-Villas</u> 8km
Lycée Public	X <u>Saint-Pouange</u> 8km
Lycée Privé	X <u>Troyes</u> 9km

Sources : Base Sirene des entreprises et de leurs établissements selon les dernières parutions officielles de 2025 portant sur l'année 2024 ([data.gouv](https://data.gouv.fr)). Liste, localisation et tarifs des professionnels de santé selon les dernières parutions officielles de 2025 portant sur l'année 2024 ([opendatasoft](https://opendatasoft.com)) et FINISS Extraction du Fichier des établissements selon les dernières parutions officielles de 2025 portant sur

l'année 2024 ([data.gouv](https://data.gouv.fr)). Adresse et géolocalisation des établissements d'enseignement du premier et second degrés selon les dernières parutions officielles de 2025 portant sur l'année 2024 ([data.education.gouv](https://data.education.gouv.fr))

bien-dans-ma-ville.fr

## Villes autour de Saint-Thibault

Ville	Habitants	Superficie	Pop densité	Pop active	Taux chômage	Revenu moyen	Prix immobilier
Les Bordes-Aumont	544	5 km <sup>2</sup>	109 h/km <sup>2</sup>	49.3%	4%	25 880 €/an	1 676 €/m <sup>2</sup>
Isle-Aumont (1 avis)	505	3 km <sup>2</sup>	168 h/km <sup>2</sup>	40.6%	2.4%	26 360 €/an	1 620 €/m <sup>2</sup>
Moussey	656	7 km <sup>2</sup>	94 h/km <sup>2</sup>	51.5%	2.6%	24 650 €/an	1 921 €/m <sup>2</sup>
Cormost	283	11 km <sup>2</sup>	26 h/km <sup>2</sup>	52.7%	4.6%	25 550 €/an	1 564 €/m <sup>2</sup>
Villemereuil	236	7 km <sup>2</sup>	34 h/km <sup>2</sup>	48.7%	2.1%	24 240 €/an	1 602 €/m <sup>2</sup>
Verrières (1 avis)	1 923	10 km <sup>2</sup>	192 h/km <sup>2</sup>	41.6%	3.3%	25 140 €/an	1 759 €/m <sup>2</sup>
Buchères	2 055	7 km <sup>2</sup>	294 h/km <sup>2</sup>	42.2%	3.6%	23 170 €/an	1 606 €/m <sup>2</sup>
La Vendue-Mignot	241	10 km <sup>2</sup>	24 h/km <sup>2</sup>	49.4%	5.4%	24 430 €/an	984 €/m <sup>2</sup>
Villy-le-Maréchal (1 avis)	197	3 km <sup>2</sup>	66 h/km <sup>2</sup>	50.3%	3%	27 290 €/an	1 866 €/m <sup>2</sup>
Vaudes	701	7 km <sup>2</sup>	100 h/km <sup>2</sup>	45.5%	3.4%	21 520 €/an	1 071 €/m <sup>2</sup>
Villy-le-Bois	57	5 km <sup>2</sup>	11 h/km <sup>2</sup>	45.6%	3.5%	NC	1 457 €/m <sup>2</sup>
Montceaux-lès-Vaudes	247	10 km <sup>2</sup>	25 h/km <sup>2</sup>	48.6%	2.4%	24 520 €/an	1 047 €/m <sup>2</sup>
Clérey (1 avis)	1 155	18 km <sup>2</sup>	64 h/km <sup>2</sup>	46.8%	4.2%	22 690 €/an	1 653 €/m <sup>2</sup>
Saint-Léger-près-Troyes	903	9 km <sup>2</sup>	100 h/km <sup>2</sup>	48.1%	4.4%	25 190 €/an	1 624 €/m <sup>2</sup>
Assenay	133	3 km <sup>2</sup>	44 h/km <sup>2</sup>	58.6%	6%	26 410 €/an	1 780 €/m <sup>2</sup>

bien-dans-ma-ville.fr



# **Vous aimez votre ville ? Notez-la !**

Et faites-nous part de vos remarques constructives



Avec

**BIEN** dans ma **VILLE** 