



Version web

Ville de Saint- Symphorien-de- Marmagne

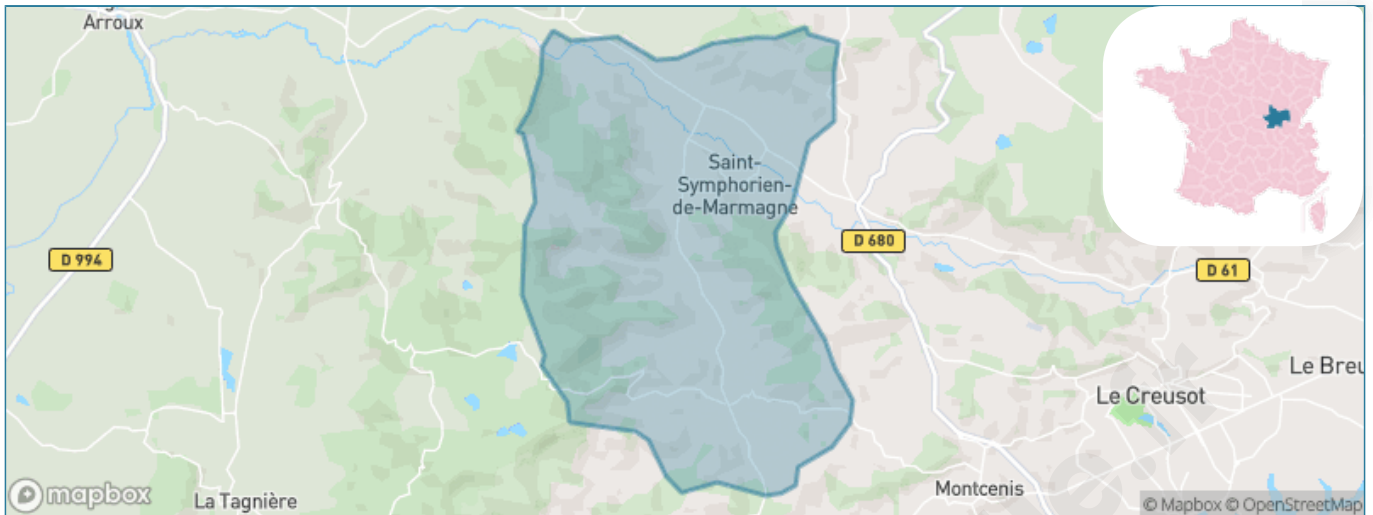
Présenté par

BIEN dans ma **VILLE** 

Sommaire

Situation géographique	3
Statistiques sur la population	4
Evolution du nombre d'habitants	4
Tranche d'âge	5
0-14 ans	5
15-29 ans	5
30-44 ans	5
45-59 ans	5
60-74 ans	5
75-89 ans	5
90 ans et +	5
Activité professionnelle	5
Agriculteurs	5
Artisans, Commerçants	5
Cadres et sup.	5
Professions intermédiaires	5
Employé	5
Ouvrier	5
Retraité	5
Autres	5
Niveau de diplôme	6
Sans diplôme ou CEP	6
Brevet, BEPC, DNB	6
CAP-BEP ou équivalent	6
BAC ou équivalent	6
BAC+2	6
BAC+3 ou +4	6
BAC+5 ou plus	6
Composition des ménages	6
Couple sans enfant	6
Couple avec enfant(s)	6
Famille monoparentale	6
Colocation / Autre	6
Personnes seules	6
Profil électoraux	7
Premier tour	7
Sécurité	8
Evolution du nombre d'infractions	8
Pour comparer	9
Services à la population	10
Commerce	10
Éducation	10
Villes autour de Saint-Symphorien-de-Marmagne	11
Avis sur la ville de Saint-Symphorien-de-Marmagne	12
Moyenne par critère	12
Villes autour de Saint-Symphorien-de-Marmagne	12
Répartition des avis par note	12
Répartition des avis par note	12

Situation géographique



i Informations clés

- **Région** : Bourgogne-Franche-Comté
- **Département** : Saône-et-Loire
- **Code postal** : 71710
- **Superficie** : 37 km²

RÉGION
BOURGOGNE
FRANCHE
COMTE



Statistiques sur la population



Nombre d'habitants

827



Age moyen

42 ans



Pop active

47%



Taux chômage

7.1%



Pop densité

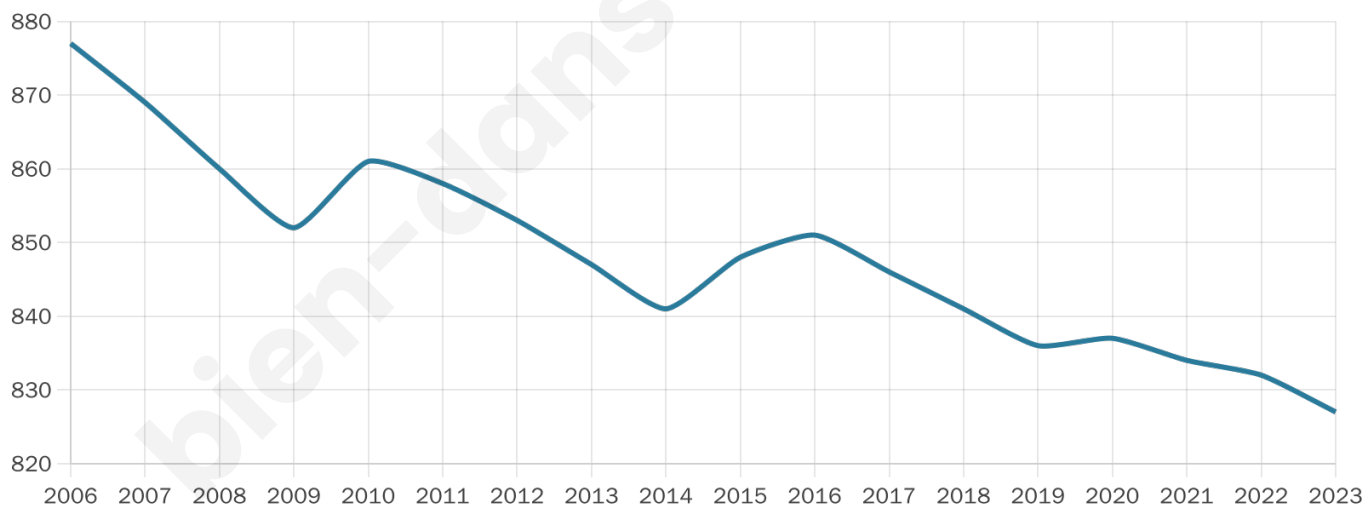
22 h/km²



Revenu moyen

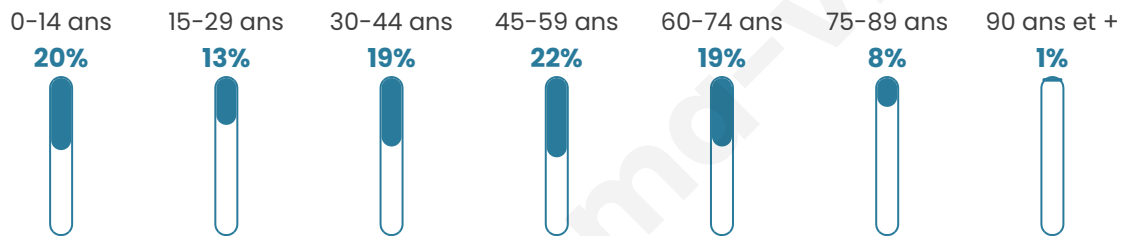
23 360 €/an

Evolution du nombre d'habitants

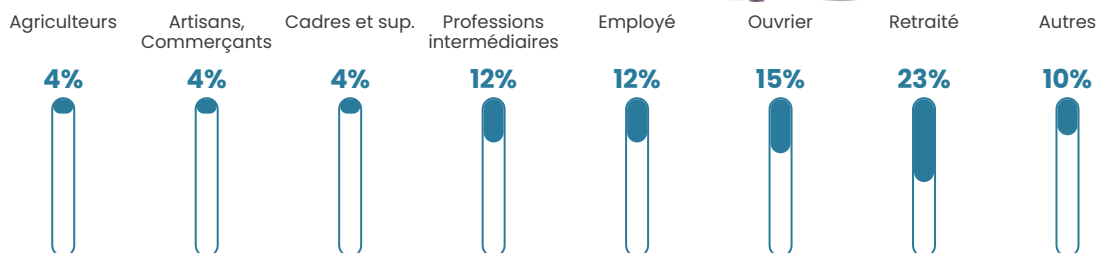


Sources : Institut national de la statistique et des études économiques (insee) selon Les dernières parutions officielles de 2024 portant sur les années 2020, 2021 et 2022.


Tranche d'âge




Activité professionnelle



Niveau de diplôme















Composition des ménages





Profils électoraux

Premier tour

	Marine LE PEN	36.83 %
	Emmanuel MACRON	23.47 %
	Jean-Luc MÉLENCHON	11.26 %
	Éric ZEMMOUR	7.44 %
	Jean LASSALLE	4.39 %
	Fabien ROUSSEL	3.63 %
	Nicolas DUPONT-AIGNAN	3.24 %
	Valérie PÉCRESSE	3.05 %
	Yannick JADOT	2.86 %
	Anne HIDALGO	1.72 %
	Philippe POUTOU	1.53 %
	Nathalie ARTHAUD	0.57 %

Second tour

	Emmanuel MACRON	41,72 %
	Marine LE PEN	58,28 %

672 inscrits

Participation : 78.57%

Votes blancs : 7.2%

Votes nuls : 2.46%

674 inscrits

Participation : 79.67%

Votes blancs : 1.12%

Votes nuls : 1.30%

Sécurité



Agressions physiques / sexuelles

0



Cambriolages

0



Vols / dégradations

0



Stupéfiants

0

Evolution du nombre d'infractions



Pour comparer

(en proportion du nombre d'habitants)



Sources : Bases statistiques communale, départementale et régionale de la délinquance enregistrée par la police et la gendarmerie nationales selon les dernières parutions officielles de 2025 portant sur l'année 2024 ([data.gouv](https://data.gouv.fr)).

Agressions physiques / sexuelles : Violences sexuelles, coups et blessures volontaires intrafamiliaux, coups et blessures volontaires, autres coups, blessures volontaires et vols violents sans arme.

Cambriolages : Cambriolages de logements.

Vols : Vols avec armes, vols d'accessoires sur véhicules, vols dans les véhicules, vols de véhicules, vols sans violence contre des personnes, destructions, dégradations volontaires et escroqueries.

Stupéfiants : Trafic de stupéfiants dont (AFD) et usage de stupéfiants.

Services à la population



Commerce

Hypermarché	X Le Breuil 11km
Supermarché	X Le Creusot 8km
Superette	X Montcenis 6km
Boulangerie	2
Boucherie	X Marmagne 2km
Restaurant	1
Garage	X Marmagne 1km
Station-service	X Le Creusot 8km
Banque	X Le Creusot 7km
La poste	X Le Creusot 6km
Coiffeur	1
Tabac	X Montcenis 6km
Bars / discothèque	X Marmagne 2km
Bibliothèque	X Le Breuil 12km
Cinéma	X Le Creusot 7km
Vétérinaire	X Le Creusot 8km



Santé

Pharmacie	X Marmagne 2km
Hôpital	X Autun 13km
Laboratoire d'analyses médicales	X Le Creusot 7km
Etablissement pour handicapé	X Le Creusot 7km
EHPA	X Montcenis 6km
Médecin	X Le Creusot 7km
Dentiste	X Montcenis 6km
Chirurgien	X Le Creusot 7km
Dermatologue	X Le Creusot 8km
Anesthésiste	X Autun 13km
Gastro-entérologue	X Autun 13km
Gynécologue	X Le Creusot 8km
Cancérologue	X Chalon-sur-Saône 40km
Neurologue	X Le Creusot 9km
Ophthalmologue	X Le Creusot 8km
ORL	X Le Creusot 10km
Cardiologue	X Le Creusot 8km
Pédiatre	X Montceau-les-Mines 18km
Pneumologue	X Le Creusot 8km
Psychologue	X Montceau-les-Mines 18km
Radiologue	X Le Creusot 9km
Rhumatologue	X Chalon-sur-Saône 40km
Sage-femme	X Le Breuil 10km



Éducation

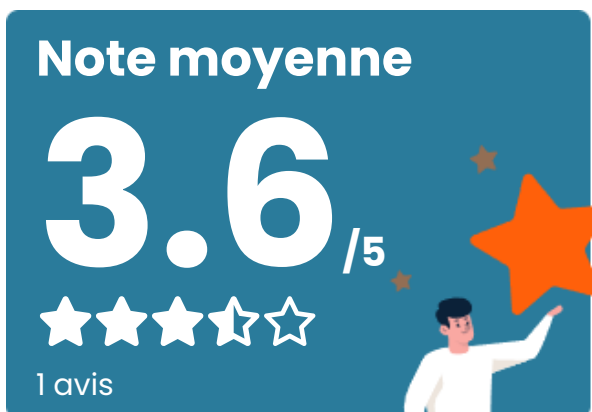
Crèche	X Marmagne 2km
Ecole maternelle Public	X Le Creusot 7km
Ecole maternelle Privé	X Lyon 124km
Ecole primaire Public	1
Ecole primaire Privé	X Autun 13km
Collège Public	X Le Creusot 8km
Collège Privé	X Autun 13km
Lycée Public	X Le Creusot 6km
Lycée Privé	X Le Creusot 6km

Sources : Base Sirene des entreprises et de leurs établissements selon les dernières parutions officielles de 2025 portant sur l'année 2024 ([data.gouv](#)). Liste, localisation et tarifs des professionnels de santé selon les dernières parutions officielles de 2025 portant sur l'année 2024 ([opendatasoft](#)) et FINISS Extraction du Fichier des établissements selon les dernières parutions officielles de 2025 portant sur l'année 2024 ([data.gouv](#)). Adresse et géolocalisation des établissements d'enseignement du premier et second degrés selon les dernières parutions officielles de 2025 portant sur l'année 2024 ([data.education.gouv](#))

Villes autour de Saint-Symphorien-de-Marmagne

Ville	Habitants	Superficie	Pop densité	Pop active	Taux chômage	Revenu moyen	Prix immobilier
Marmagne (3 avis)	1 283	32 km ²	40 h/km ²	43.6%	3.8%	22 610 €/an	1 103 €/m ²
Broye (1 avis)	760	28 km ²	27 h/km ²	44.6%	3.7%	21 820 €/an	967 €/m ²
Uchon	105	11 km ²	10 h/km ²	39%	4.8%	26 050 €/an	1 603 €/m ²
Montcenis (1 avis)	1 923	12 km ²	160 h/km ²	37.6%	3.5%	23 670 €/an	1 231 €/m ²
Mesvres (1 avis)	749	23 km ²	33 h/km ²	43.5%	3.2%	21 570 €/an	1 332 €/m ²
Saint-Sernin-du-Bois (1 avis)	1 734	14 km ²	124 h/km ²	43.1%	4.2%	23 650 €/an	1 296 €/m ²
La Chapelle-sous-Uchon	198	16 km ²	12 h/km ²	48.5%	6.1%	22 240 €/an	1 092 €/m ²
Le Creusot (19 avis)	20 509	18 km ²	1 139 h/km ²	38.7%	6.2%	20 180 €/an	1 119 €/m ²
Charmoy	276	39 km ²	7 h/km ²	55.1%	1.8%	22 910 €/an	1 667 €/m ²
Antully (2 avis)	789	37 km ²	21 h/km ²	49.4%	3.2%	22 230 €/an	1 183 €/m ²
Saint-Firmin	773	15 km ²	52 h/km ²	44.6%	4.7%	24 330 €/an	1 313 €/m ²
Les Bizots	471	21 km ²	22 h/km ²	49%	3%	24 170 €/an	1 487 €/m ²
Torcy	2 678	19 km ²	141 h/km ²	38.4%	6.6%	19 470 €/an	1 385 €/m ²
La Tagnière	209	34 km ²	6 h/km ²	44.5%	5.3%	19 290 €/an	1 224 €/m ²
Étang-sur-Arroux (1 avis)	1 750	34 km ²	51 h/km ²	42.2%	5.2%	21 440 €/an	1 003 €/m ²

Avis sur la ville de Saint-Symphorien-de-Marmagne



Moyenne par critère



Villes autour de Saint-Symphorien-de-Marmagne

Ville	Note globale	Sécurité	Éducation	Sport Loisir	Environnement	Vie pratique
Marmagne (3 avis)	4.5	4.3	4.7	4.0	5.0	4.3
Broye (1 avis)	3.4	4.0	4.0	2.0	5.0	2.0
Uchon	-	-	-	-	-	-
Montcenis (1 avis)	4.6	5.0	5.0	5.0	5.0	3.0
Mesvres (1 avis)	3.6	4.0	4.0	3.0	4.0	3.0
Saint-Sernin-du-Bois (1 avis)	4.8	5.0	5.0	5.0	5.0	4.0
La Chapelle-sous-Uchon	-	-	-	-	-	-
Le Creusot (19 avis)	3.0	2.8	3.4	3.3	3.0	2.6
Charmoy	-	-	-	-	-	-
Antully (2 avis)	3.3	4.0	3.5	1.5	3.5	4.0
Saint-Firmin	-	-	-	-	-	-
Les Bizots	-	-	-	-	-	-
Torcy	-	-	-	-	-	-
La Tagnière	-	-	-	-	-	-
Étang-sur-Arroux (1 avis)	3.6	5.0	3.0	2.0	5.0	3.0



Vous aimez votre ville ? Notez-la !

Et faites-nous part de vos remarques constructives



Avec

BIEN dans ma **VILLE** 