



Version web

# Ville de Saint-Symphorien

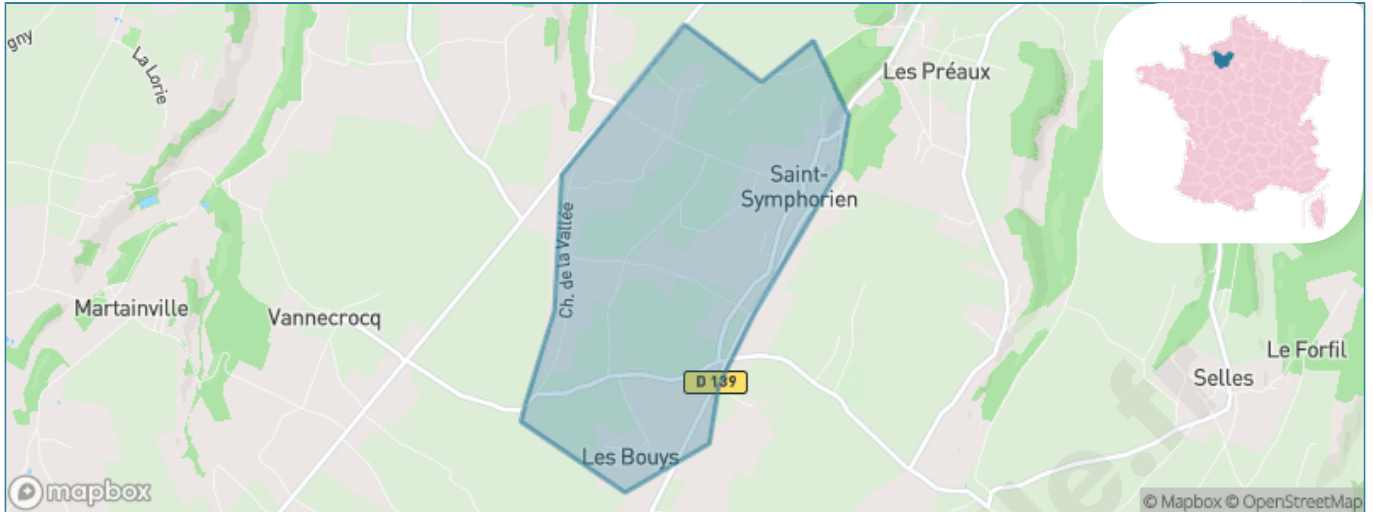
Présenté par

**BIEN** dans  
ma **VILLE** 

# Sommaire

Situation géographique .....	3
Statistiques sur la population .....	4
Evolution du nombre d'habitants .....	4
Tranche d'âge .....	5
0-14 ans .....	5
15-29 ans .....	5
30-44 ans .....	5
45-59 ans .....	5
60-74 ans .....	5
75-89 ans .....	5
90 ans et + .....	5
Activité professionnelle .....	5
Agriculteurs .....	5
Artisans, Commerçants .....	5
Cadres et sup. ....	5
Professions intermédiaires .....	5
Employé .....	5
Ouvrier .....	5
Retraité .....	5
Autres .....	5
Niveau de diplôme .....	6
Sans diplôme ou CEP .....	6
Brevet, BEPC, DNB .....	6
CAP-BEP ou équivalent .....	6
BAC ou équivalent .....	6
BAC+2 .....	6
BAC+3 ou +4 .....	6
BAC+5 ou plus .....	6
Composition des ménages .....	6
Couple sans enfant .....	6
Couple avec enfant(s) .....	6
Famille monoparentale .....	6
Colocation / Autre .....	6
Personnes seules .....	6
Profils électoraux .....	7
Premier tour .....	7
Sécurité .....	8
Evolution du nombre d'infractions .....	8
Pour comparer .....	9
Services à la population .....	10
Commerce .....	10
Éducation .....	10
Villes autour de Saint-Symphorien .....	11

# Situation géographique



## i Informations clés

- **Région** : Normandie
- **Département** : Eure
- **Code postal** : 27500
- **Superficie** : 3 km<sup>2</sup>



# Statistiques sur la population



Nombre d'habitants

**466**



Age moyen

**40 ans**



Pop active

**50.4%**



Taux chômage

**9.8%**



Pop densité

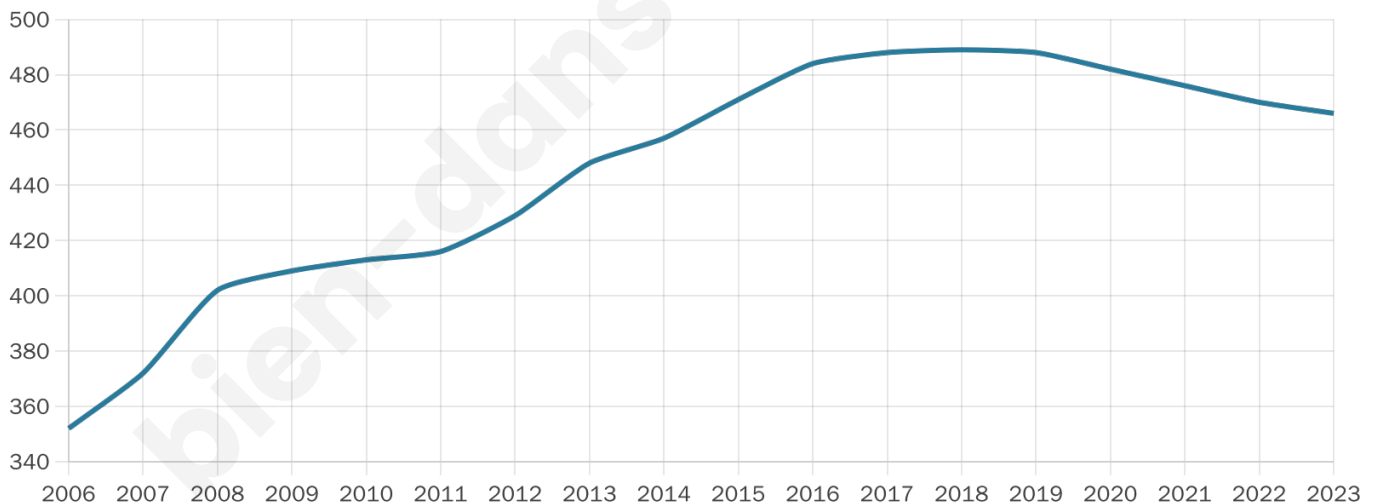
**155 h/km<sup>2</sup>**



Revenu moyen

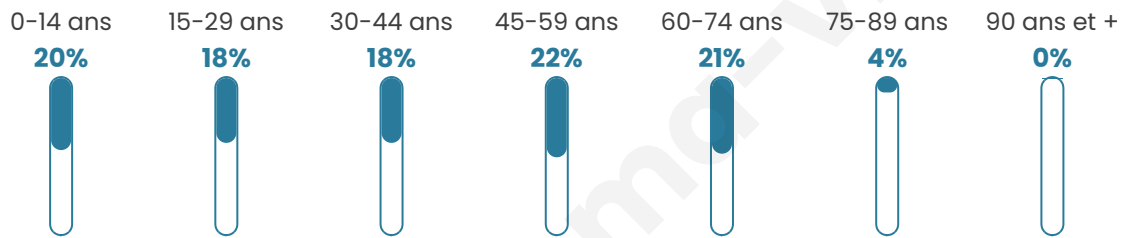
**22 840 €/an**

## Evolution du nombre d'habitants

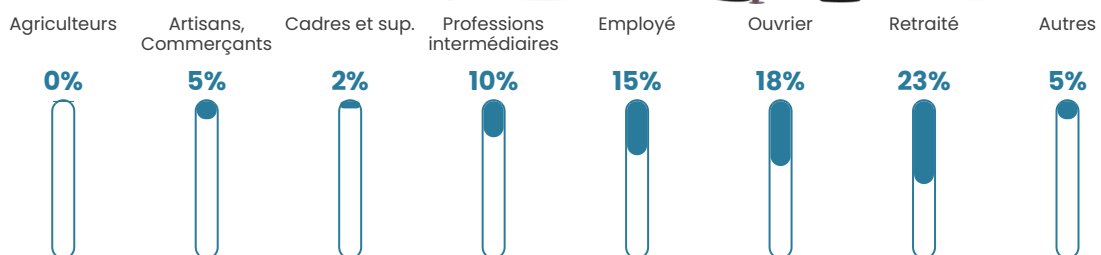


Sources : Institut national de la statistique et des études économiques (insee) selon Les dernières parutions officielles de 2024 portant sur les années 2020, 2021 et 2022.


## Tranche d'âge




## Activité professionnelle



## Niveau de diplôme




## Composition des ménages



# Profils électoraux

## Premier tour

	Marine LE PEN	38.03 %
	Emmanuel MACRON	20.77 %
	Jean-Luc MÉLENCHON	12.68 %
	Éric ZEMMOUR	10.56 %
	Valérie PÉCRESE	3.87 %
	Fabien ROUSSEL	3.52 %
	Nicolas DUPONT-AIGNAN	3.52 %
	Jean LASSALLE	2.11 %
	Yannick JADOT	1.76 %
	Philippe POUTOU	1.41 %
	Anne HIDALGO	1.06 %
	Nathalie ARTHAUD	0.70 %



### 345 inscrits

Participation : 85.51%

Votes blancs : 2.37%

Votes nuls : 1.36%

## Second tour

	Emmanuel MACRON	36,06 %
	Marine LE PEN	63,94 %

### 345 inscrits

Participation : 83.77%

Votes blancs : 6.57%

Votes nuls : 0.35%

# Sécurité



Agressions physiques / sexuelles

0



Cambriolages

0



Vols / dégradations

0



Stupéfiants

0

## Evolution du nombre d'infractions



## Pour comparer

(en proportion du nombre d'habitants)



Sources : Bases statistiques communale, départementale et régionale de la délinquance enregistrée par la police et la gendarmerie nationales selon les dernières parutions officielles de 2025 portant sur l'année 2024 ([data.gouv](https://data.gouv.fr)).

Agressions physiques / sexuelles : Violences sexuelles, coups et blessures volontaires intrafamiliaux, coups et blessures volontaires, autres coups, blessures volontaires et vols violents sans arme.

Cambriolages : Cambriolages de logements.

Vols : Vols avec armes, vols d'accessoires sur véhicules, vols dans les véhicules, vols de véhicules, vols sans violence contre des personnes, destructions, dégradations volontaires et escroqueries.

Stupéfiants : Trafic de stupéfiants dont (AFD) et usage de stupéfiants.

# Services à la population



## Commerce

Hypermarché	X <a href="#">Pont-Audemer</a> 4km
Supermarché	X <a href="#">Pont-Audemer</a> 4km
Superette	X <a href="#">Pont-Audemer</a> 5km
Boulangerie	X <a href="#">Pont-Audemer</a> 5km
Boucherie	X <a href="#">Pont-Audemer</a> 4km
Restaurant	X <a href="#">Les Préaux</a> 1km
Garage	1
Station-service	X <a href="#">Pont-Audemer</a> 4km
Banque	X <a href="#">Pont-Audemer</a> 5km
La poste	X <a href="#">Pont-Audemer</a> 4km
Coiffeur	1
Tabac	X <a href="#">Pont-Audemer</a> 5km
Bars / discothèque	X <a href="#">Pont-Audemer</a> 4km
Bibliothèque	X <a href="#">Beuzeville</a> 11km
Cinéma	X <a href="#">Pont-Audemer</a> 5km
Vétérinaire	X <a href="#">Pont-Audemer</a> 5km



## Santé

Pharmacie	X <a href="#">Pont-Audemer</a> 4km
Hôpital	X <a href="#">Pont-Audemer</a> 4km
Laboratoire d'analyses médicales	X <a href="#">Pont-Audemer</a> 5km
Etablissement pour handicapé	X <a href="#">Pont-Audemer</a> 5km
EHPA	X <a href="#">Pont-Audemer</a> 4km
Médecin	X <a href="#">Pont-Audemer</a> 4km
Dentiste	X <a href="#">Pont-Audemer</a> 5km
Chirurgien	X <a href="#">Port-Jérôme-sur-Seine</a> 20km
Dermatologue	X <a href="#">Lisieux</a> 27km
Anesthésiste	X <a href="#">Port-Jérôme-sur-Seine</a> 20km
Gastro-entérologue	X <a href="#">Lillebonne</a> 23km
Gynécologue	X <a href="#">Pont-Audemer</a> 5km
Cancérologue	X <a href="#">Le Havre</a> 32km
Neurologue	X <a href="#">Cricqueboeuf</a> 27km
Ophtalmologue	X <a href="#">Cormeilles</a> 11km
ORL	X <a href="#">Lillebonne</a> 23km
Cardiologue	X <a href="#">Pont-Audemer</a> 5km
Pédiatre	X <a href="#">Pont-Audemer</a> 5km
Pneumologue	X <a href="#">Lisieux</a> 25km
Psychologue	X <a href="#">Lisieux</a> 27km
Radiologue	X <a href="#">Tourville-sur-Pont-Audemer</a> 4km
Rhumatologue	X <a href="#">Honfleur</a> 21km
Sage-femme	X <a href="#">Pont-Audemer</a> 4km



## Éducation

Crèche	X <a href="#">Pont-Audemer</a> 5km
Ecole maternelle Public	X <a href="#">Saint-Siméon</a> 5km
Ecole maternelle Privé	X <a href="#">Morainville-Jouveaux</a> 11km
Ecole primaire Public	1
Ecole primaire Privé	X <a href="#">Pont-Audemer</a> 5km
Collège Public	X <a href="#">Pont-Audemer</a> 5km
Collège Privé	X <a href="#">Pont-Audemer</a> 4km
Lycée Public	X <a href="#">Pont-Audemer</a> 5km
Lycée Privé	X <a href="#">Pont-Audemer</a> 4km

Sources : Base Sirene des entreprises et de leurs établissements selon les dernières parutions officielles de 2025 portant sur l'année 2024 ([data.gouv](#)). Liste, localisation et tarifs des professionnels de santé selon les dernières parutions officielles de 2025 portant sur l'année 2024 ([opendatasoft](#)) et FINISS Extraction du Fichier des établissements selon les dernières parutions officielles de 2025 portant sur l'année 2024 ([data.gouv](#)). Adresse et géolocalisation des établissements d'enseignement du premier et second degrés selon les dernières parutions officielles de 2025 portant sur l'année 2024 ([data.education.gouv](#))

## Villes autour de Saint-Symphorien

Ville	Habitants	Superficie	Pop densité	Pop active	Taux chômage	Revenu moyen	Prix immobilier
Les Préaux	396	6 km <sup>2</sup>	66 h/km <sup>2</sup>	50%	4.5%	23 690 €/an	2 237 €/m <sup>2</sup>
Selles (1 avis)	480	10 km <sup>2</sup>	48 h/km <sup>2</sup>	43.5%	2.7%	22 530 €/an	1 512 €/m <sup>2</sup>
Tourville-sur-Pont-Audemer	726	10 km <sup>2</sup>	73 h/km <sup>2</sup>	48.3%	4.4%	23 090 €/an	1 555 €/m <sup>2</sup>
Triqueville	350	9 km <sup>2</sup>	39 h/km <sup>2</sup>	45.4%	4%	25 210 €/an	2 230 €/m <sup>2</sup>
Vannecrocq	164	4 km <sup>2</sup>	41 h/km <sup>2</sup>	53%	6.7%	22 810 €/an	1 174 €/m <sup>2</sup>
Pont-Audemer (9 avis)	10 023	14 km <sup>2</sup>	716 h/km <sup>2</sup>	41.7%	8.1%	19 360 €/an	1 527 €/m <sup>2</sup>
Épaignes (1 avis)	1 597	26 km <sup>2</sup>	61 h/km <sup>2</sup>	40.8%	4.1%	22 690 €/an	1 694 €/m <sup>2</sup>
Saint-Siméon	333	7 km <sup>2</sup>	48 h/km <sup>2</sup>	45.6%	6.6%	23 140 €/an	1 615 €/m <sup>2</sup>
Campigny (1 avis)	1 085	10 km <sup>2</sup>	109 h/km <sup>2</sup>	48%	3.9%	23 530 €/an	1 560 €/m <sup>2</sup>
Fort-Moville	501	9 km <sup>2</sup>	56 h/km <sup>2</sup>	51.9%	4.8%	24 810 €/an	2 175 €/m <sup>2</sup>
Martainville (1 avis)	498	9 km <sup>2</sup>	55 h/km <sup>2</sup>	50.4%	3%	23 780 €/an	1 754 €/m <sup>2</sup>
Toutainville	1 274	11 km <sup>2</sup>	116 h/km <sup>2</sup>	47.3%	3.4%	23 440 €/an	1 436 €/m <sup>2</sup>
Saint-Mards-de-Blacarville	877	8 km <sup>2</sup>	110 h/km <sup>2</sup>	43.2%	3%	24 610 €/an	2 006 €/m <sup>2</sup>
La Noë-Poulain	248	4 km <sup>2</sup>	62 h/km <sup>2</sup>	48.4%	2.4%	21 850 €/an	NC
Manneville-sur-Risle (1 avis)	1 417	9 km <sup>2</sup>	157 h/km <sup>2</sup>	50.2%	4.9%	24 120 €/an	1 517 €/m <sup>2</sup>

bien-dans-ma-ville.fr



# **Vous aimez votre ville ? Notez-la !**

Et faites-nous part de vos remarques constructives



Avec

**BIEN** dans ma **VILLE** 