



Version web

# Ville de Saint-Sulpice- les-Feuilles

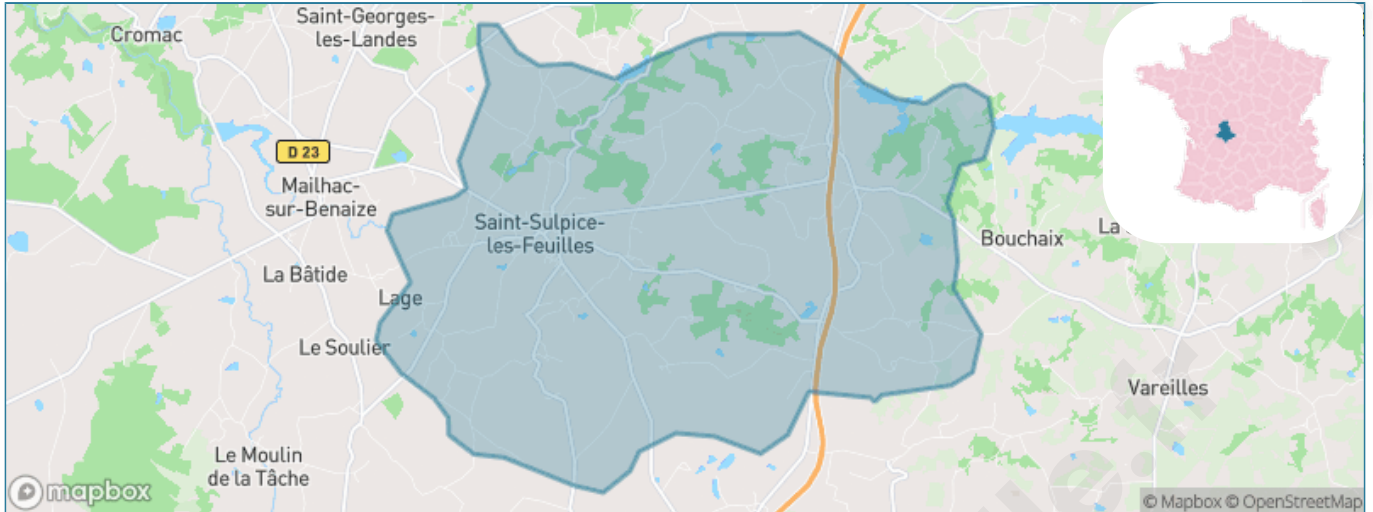
Présenté par

**BIEN** dans  
ma **VILLE** 

# Sommaire

Situation géographique .....	3
Statistiques sur la population .....	4
Evolution du nombre d'habitants .....	4
Tranche d'âge .....	5
0-14 ans .....	5
15-29 ans .....	5
30-44 ans .....	5
45-59 ans .....	5
60-74 ans .....	5
75-89 ans .....	5
90 ans et + .....	5
Activité professionnelle .....	5
Agriculteurs .....	5
Artisans, Commerçants .....	5
Cadres et sup. ....	5
Professions intermédiaires .....	5
Employé .....	5
Ouvrier .....	5
Retraité .....	5
Autres .....	5
Niveau de diplôme .....	6
Sans diplôme ou CEP .....	6
Brevet, BEPC, DNB .....	6
CAP-BEP ou équivalent .....	6
BAC ou équivalent .....	6
BAC+2 .....	6
BAC+3 ou +4 .....	6
BAC+5 ou plus .....	6
Composition des ménages .....	6
Couple sans enfant .....	6
Couple avec enfant(s) .....	6
Famille monoparentale .....	6
Colocation / Autre .....	6
Personnes seules .....	6
Profils électoraux .....	7
Premier tour .....	7
Sécurité .....	8
Evolution du nombre d'infractions .....	8
Pour comparer .....	9
Services à la population .....	10
Commerce .....	10
Éducation .....	10
Villes autour de Saint-Sulpice-les-Feuilles .....	11

# Situation géographique



## i Informations clés

- **Région** : Nouvelle-Aquitaine
- **Département** : Haute-Vienne
- **Code postal** : 87160
- **Superficie** : 35 km<sup>2</sup>



# Statistiques sur la population



Nombre d'habitants

**1 208**



Age moyen

**52 ans**



Pop active

**36.6%**



Taux chômage

**8%**



Pop densité

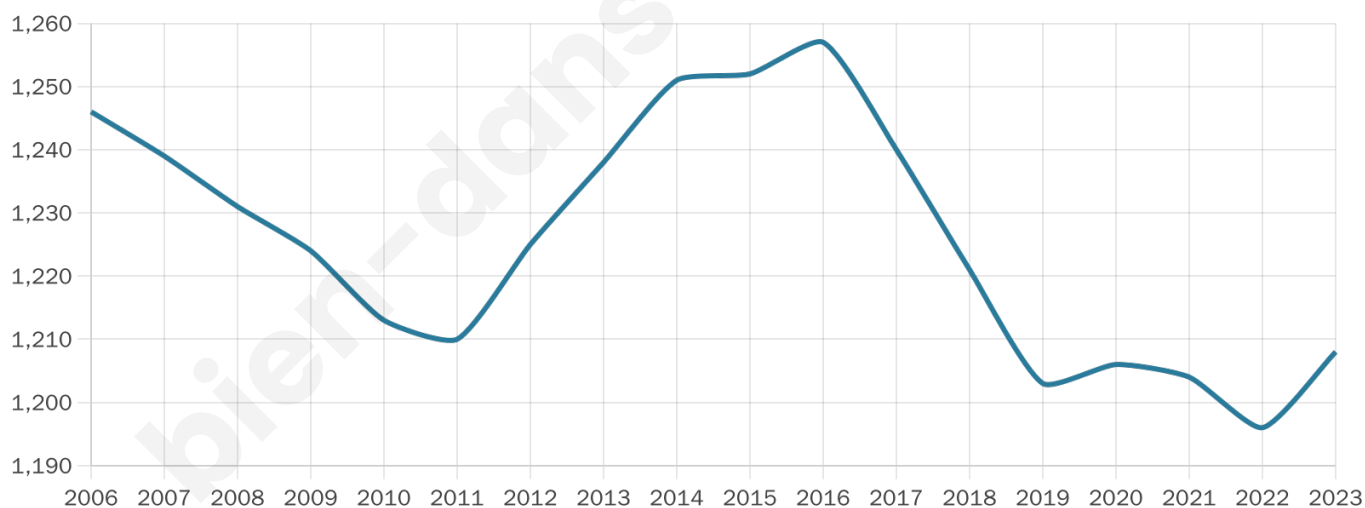
**35 h/km<sup>2</sup>**



Revenu moyen

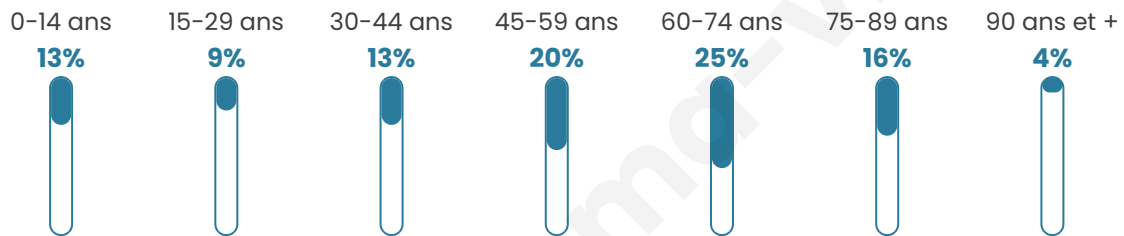
**20 570 €/an**

## Evolution du nombre d'habitants

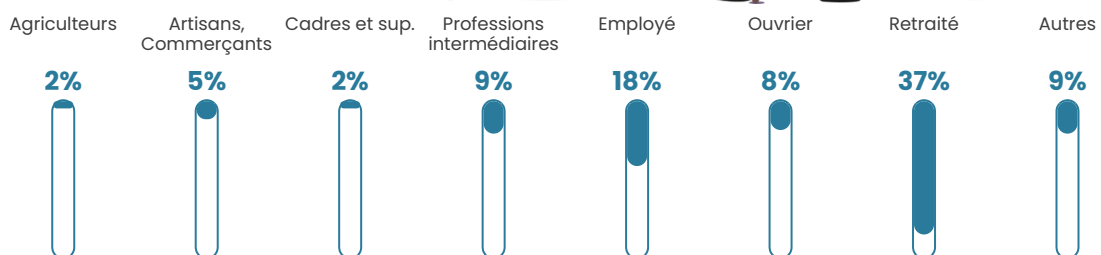


Sources : Institut national de la statistique et des études économiques (insee) selon Les dernières parutions officielles de 2024 portant sur les années 2020, 2021 et 2022.


## Tranche d'âge




## Activité professionnelle



## Niveau de diplôme















## Composition des ménages



# Profils électoraux

## Premier tour

	Emmanuel MACRON	29.91 %
	Marine LE PEN	28.44 %
	Jean-Luc MÉLENCHON	16.42 %
	Jean LASSALLE	4.81 %
	Éric ZEMMOUR	4.54 %
	Valérie PÉCRESSÉ	4.54 %
	Nicolas DUPONT- AIGNAN	3.47 %
	Fabien ROUSSEL	2.27 %
	Yannick JADOT	2.27 %
	Anne HIDALGO	1.74 %
	Nathalie ARTHAUD	0.80 %
	Philippe POUTOU	0.80 %



### 998 inscrits

Participation : 77.25%

Votes blancs : 1.95%

Votes nuls : 0.91%

## Second tour

	Emmanuel MACRON	51,11 %
	Marine LE PEN	48,89 %

### 998 inscrits

Participation : 73.85%

Votes blancs : 4.34%

Votes nuls : 4.07%

# Sécurité



Agressions physiques / sexuelles

0



Cambriolages

0



Vols / dégradations

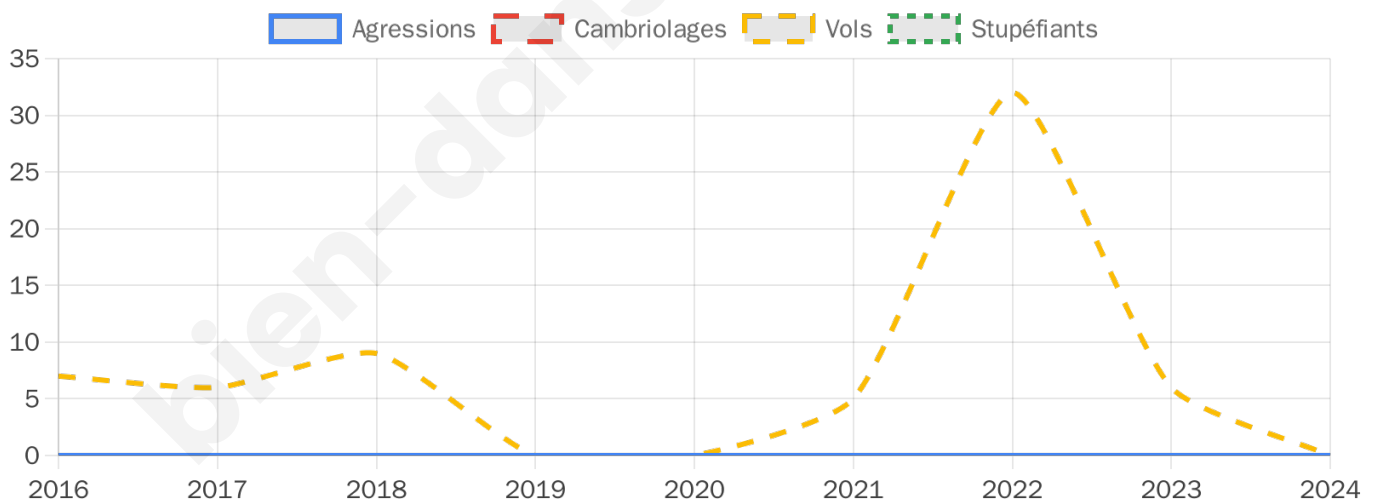
0



Stupéfiants

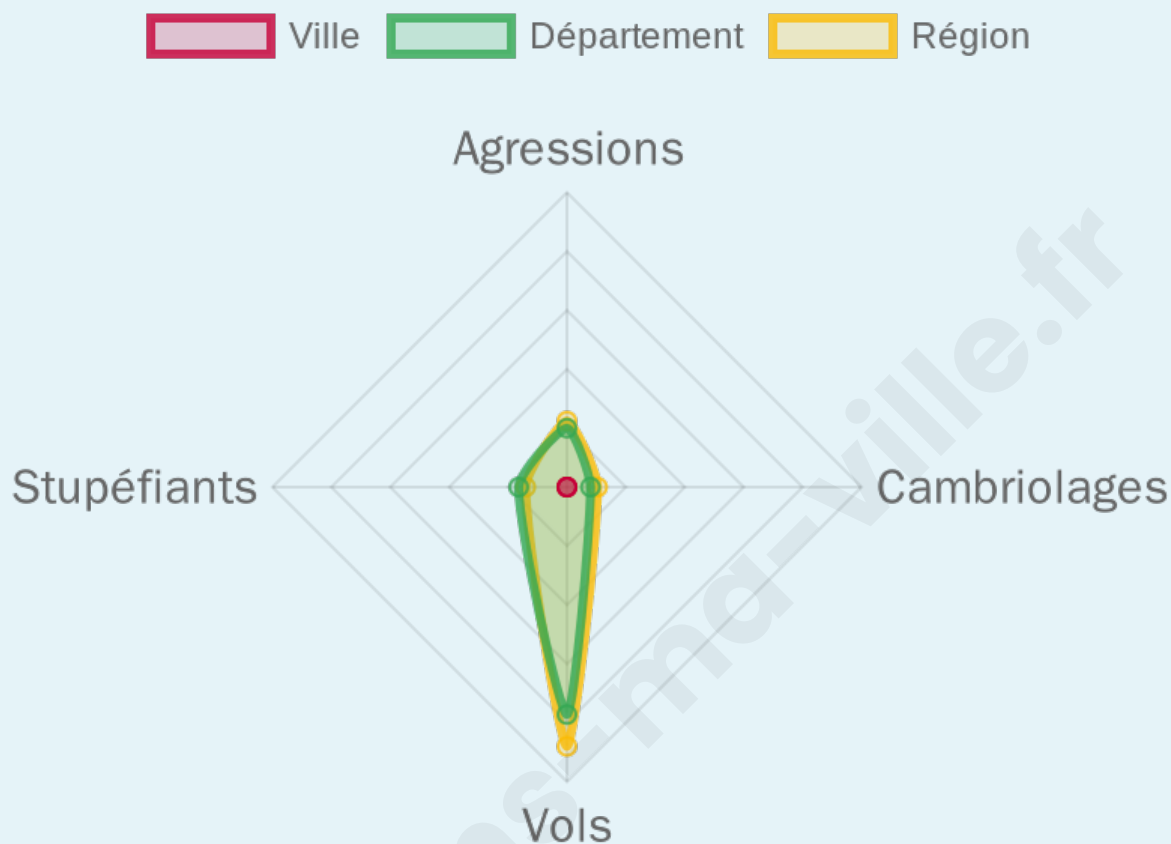
0

## Evolution du nombre d'infractions



## Pour comparer

(en proportion du nombre d'habitants)



Sources : Bases statistiques communale, départementale et régionale de la délinquance enregistrée par la police et la gendarmerie nationales selon les dernières parutions officielles de 2025 portant sur l'année 2024 ([data.gouv](https://data.gouv.fr)).

Agressions physiques / sexuelles : Violences sexuelles, coups et blessures volontaires intrafamiliaux, coups et blessures volontaires, autres coups, blessures volontaires et vols violents sans arme.

Cambriolages : Cambriolages de logements.

Vols : Vols avec armes, vols d'accessoires sur véhicules, vols dans les véhicules, vols de véhicules, vols sans violence contre des personnes, destructions, dégradations volontaires et escroqueries.

Stupéfiants : Trafic de stupéfiants dont (AFD) et usage de stupéfiants.

# Services à la population



## Commerce

Hypermarché	X <a href="#">Rezé</a> 40km
Supermarché	1
Superette	1
Boulangerie	3
Boucherie	X <a href="#">Cromac</a> 8km
Restaurant	1
Garage	1
Station-service	3
Banque	1
La poste	1
Coiffeur	3
Tabac	1
Bars / discothèque	2
Bibliothèque	X <a href="#">La Souterraine</a> 13km
Cinéma	X <a href="#">La Souterraine</a> 13km
Vétérinaire	1



## Santé

Pharmacie	1
Hôpital	X <a href="#">La Souterraine</a> 13km
Laboratoire d'analyses médicales	X <a href="#">La Souterraine</a> 13km
Etablissement pour handicapé	X <a href="#">La Souterraine</a> 12km
EHPA	1
Médecin	2
Dentiste	1
Chirurgien	X <a href="#">Guéret</a> 42km
Dermatologue	X <a href="#">Le Blanc</a> 42km
Anesthésiste	X <a href="#">Guéret</a> 42km
Gastro-entérologue	X <a href="#">Guéret</a> 42km
Gynécologue	X <a href="#">Guéret</a> 42km
Cancérologue	X <a href="#">Limoges</a> 56km
Neurologue	X <a href="#">Limoges</a> 56km
Ophthalmologue	X <a href="#">La Souterraine</a> 13km
ORL	X <a href="#">Montmorillon</a> 40km
Cardiologue	X <a href="#">Guéret</a> 42km
Pédiatre	X <a href="#">Limoges</a> 56km
Pneumologue	X <a href="#">Guéret</a> 42km
Psychologue	1
Radiologue	X <a href="#">Bellac</a> 32km
Rhumatologue	X <a href="#">Saint-Marcel</a> 34km
Sage-femme	X <a href="#">La Souterraine</a> 13km



## Éducation

Crèche	1
Ecole maternelle Public	X <a href="#">Saint-Léger-Magnazeix</a> 10km
Ecole maternelle Privé	X <a href="#">Limoges</a> 56km
Ecole primaire Public	1
Ecole primaire Privé	X <a href="#">Brigueil-le-Chantre</a> 23km
Collège Public	1
Collège Privé	X <a href="#">Montmorillon</a> 40km
Lycée Public	X <a href="#">La Souterraine</a> 12km
Lycée Privé	X <a href="#">Limoges</a> 54km

Sources : Base Sirene des entreprises et de leurs établissements selon les dernières parutions officielles de 2025 portant sur l'année 2024 ([data.gouv](#)). Liste, localisation et tarifs des professionnels de santé selon les dernières parutions officielles de 2025 portant sur l'année 2024 ([opendatasoft](#)) et FINISS Extraction du Fichier des établissements selon les dernières parutions officielles de 2025 portant sur l'année 2024 ([data.gouv](#)). Adresse et géolocalisation des établissements d'enseignement du premier et second degrés selon les dernières parutions officielles de 2025 portant sur l'année 2024 ([data.education.gouv](#))

## Villes autour de Saint-Sulpice-les-Feuilles

Ville	Habitants	Superficie	Pop densité	Pop active	Taux chômage	Revenu moyen	Prix immobilier
Mailhac-sur-Benaize	278	21 km <sup>2</sup>	13 h/km <sup>2</sup>	34.9%	4%	18 870 €/an	931 €/m <sup>2</sup>
Les Grands-Chézeaux	225	13 km <sup>2</sup>	17 h/km <sup>2</sup>	47.6%	1.8%	21 560 €/an	1 113 €/m <sup>2</sup>
Saint-Georges-les-Landes (1 avis)	232	16 km <sup>2</sup>	15 h/km <sup>2</sup>	37.1%	2.2%	19 640 €/an	1 156 €/m <sup>2</sup>
Arnac-la-Poste	902	46 km <sup>2</sup>	20 h/km <sup>2</sup>	41.8%	3.3%	20 070 €/an	772 €/m <sup>2</sup>
Cromac	249	24 km <sup>2</sup>	10 h/km <sup>2</sup>	42.2%	4.4%	19 510 €/an	1 337 €/m <sup>2</sup>
Saint-Hilaire-la-Treille	361	29 km <sup>2</sup>	12 h/km <sup>2</sup>	40.7%	3%	20 340 €/an	1 156 €/m <sup>2</sup>
Jouac	197	20 km <sup>2</sup>	10 h/km <sup>2</sup>	23.9%	2.5%	19 430 €/an	1 191 €/m <sup>2</sup>
Mouhet (1 avis)	418	32 km <sup>2</sup>	13 h/km <sup>2</sup>	37.3%	3.3%	18 980 €/an	1 223 €/m <sup>2</sup>
Beaulieu	51	7 km <sup>2</sup>	7 h/km <sup>2</sup>	39.2%	3.9%	NC	593 €/m <sup>2</sup>
Vareilles	331	17 km <sup>2</sup>	19 h/km <sup>2</sup>	40.5%	2.4%	20 960 €/an	739 €/m <sup>2</sup>
Azerables	804	39 km <sup>2</sup>	21 h/km <sup>2</sup>	32.6%	3.2%	21 570 €/an	834 €/m <sup>2</sup>
Saint-Léger-Magnazeix	484	55 km <sup>2</sup>	9 h/km <sup>2</sup>	41.1%	4.3%	17 690 €/an	974 €/m <sup>2</sup>
La Châtre-Langlin	509	27 km <sup>2</sup>	19 h/km <sup>2</sup>	31.4%	3.3%	19 730 €/an	728 €/m <sup>2</sup>
Bonneuil	74	11 km <sup>2</sup>	7 h/km <sup>2</sup>	35.1%	0%	NC	883 €/m <sup>2</sup>
Saint-Agnant-de-Versillat	1 039	50 km <sup>2</sup>	21 h/km <sup>2</sup>	45%	4.5%	21 780 €/an	886 €/m <sup>2</sup>

bien-dans-ma-ville.fr



# **Vous aimez votre ville ? Notez-la !**

Et faites-nous part de vos remarques constructives



Avec

**BIEN** dans ma **VILLE** 