



Version web

# Ville de Saint-Sulpice-la-Forêt

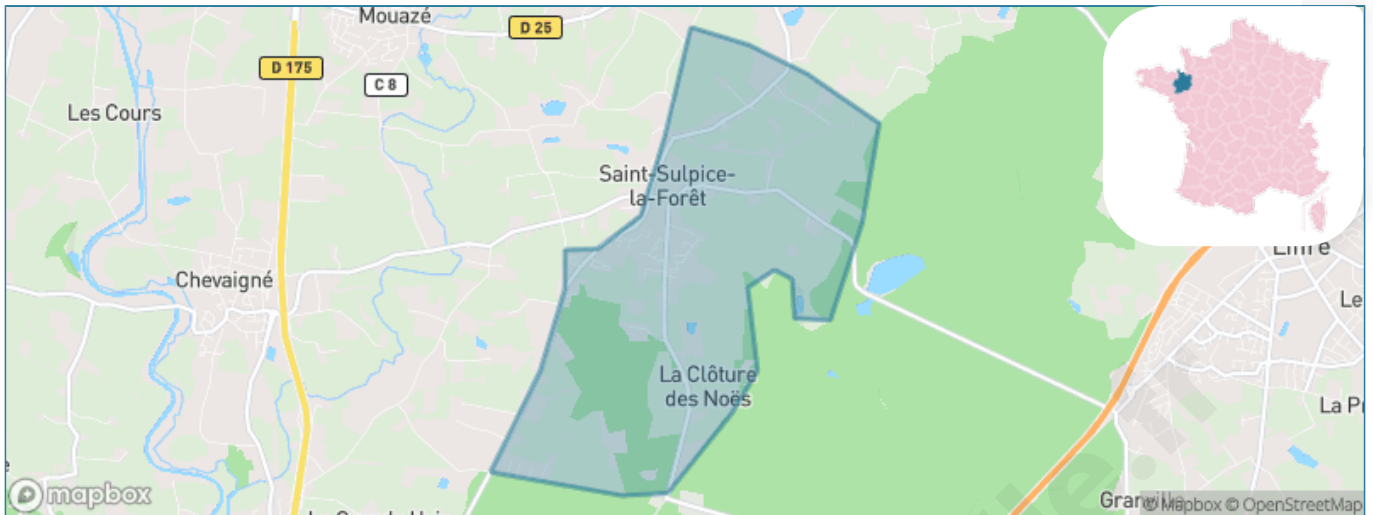
Présenté par

**BIEN** dans ma **VILLE** 

# Sommaire

Situation géographique .....	3
Statistiques sur la population .....	4
Evolution du nombre d'habitants .....	4
Tranche d'âge .....	5
0-14 ans .....	5
15-29 ans .....	5
30-44 ans .....	5
45-59 ans .....	5
60-74 ans .....	5
75-89 ans .....	5
90 ans et + .....	5
Activité professionnelle .....	5
Agriculteurs .....	5
Artisans, Commerçants .....	5
Cadres et sup. ....	5
Professions intermédiaires .....	5
Employé .....	5
Ouvrier .....	5
Retraité .....	5
Autres .....	5
Niveau de diplôme .....	6
Sans diplôme ou CEP .....	6
Brevet, BEPC, DNB .....	6
CAP-BEP ou équivalent .....	6
BAC ou équivalent .....	6
BAC+2 .....	6
BAC+3 ou +4 .....	6
BAC+5 ou plus .....	6
Composition des ménages .....	6
Couple sans enfant .....	6
Couple avec enfant(s) .....	6
Famille monoparentale .....	6
Colocation / Autre .....	6
Personnes seules .....	6
Profil électoraux .....	7
Premier tour .....	7
Sécurité .....	8
Evolution du nombre d'infractions .....	8
Pour comparer .....	9
Services à la population .....	10
Commerce .....	10
Éducation .....	10
Villes autour de Saint-Sulpice-la-Forêt .....	11
Avis sur la ville de Saint-Sulpice-la-Forêt .....	12
Moyenne par critère .....	12
Villes autour de Saint-Sulpice-la-Forêt .....	12
Répartition des avis par note .....	12
Répartition des avis par note .....	12

# Situation géographique



## i Informations clés

- **Région** : Bretagne
- **Département** : Ile-et-Vilaine
- **Métropole** : Rennes Métropole
- **Code postal** : 35250
- **Superficie** : 6 km<sup>2</sup>



# Statistiques sur la population



Nombre d'habitants

**1 580**



Age moyen

**40 ans**



Pop active

**46.9%**



Taux chômage

**4.8%**



Pop densité

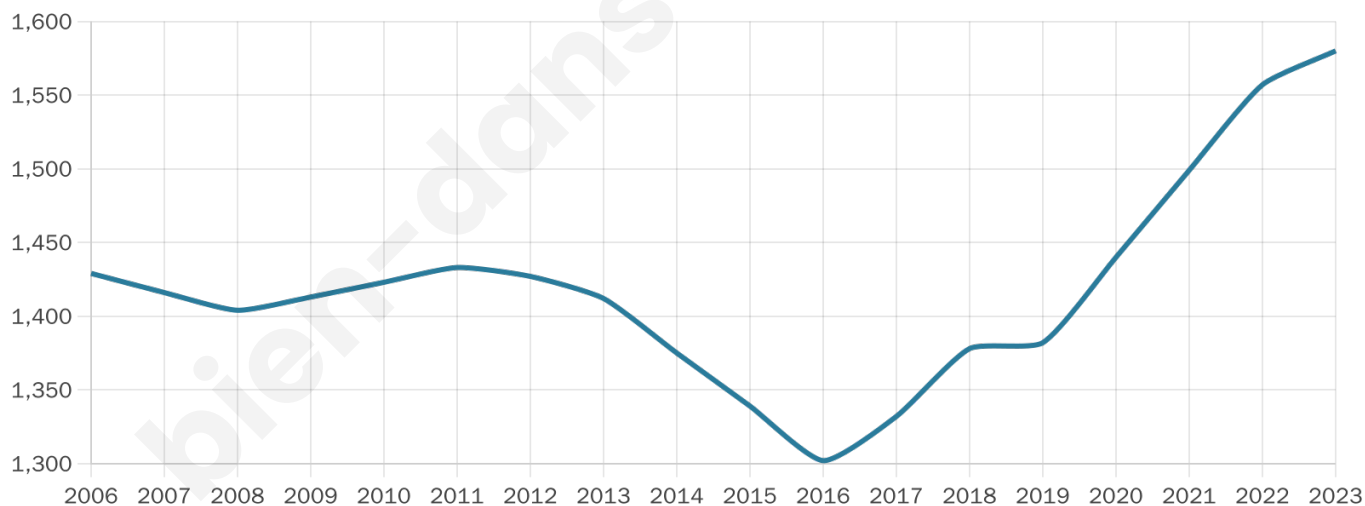
**263 h/km<sup>2</sup>**



Revenu moyen

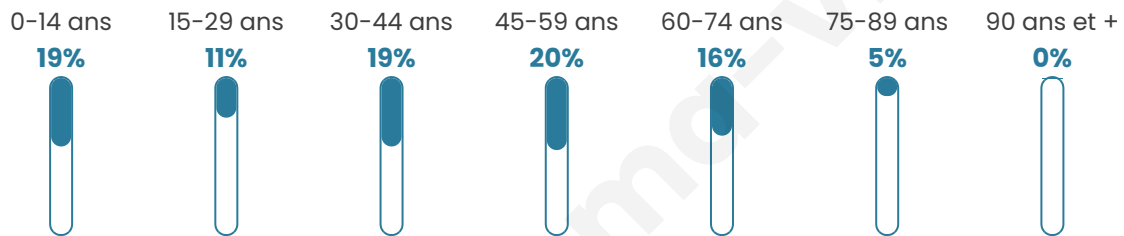
**27 370 €/an**

## Evolution du nombre d'habitants

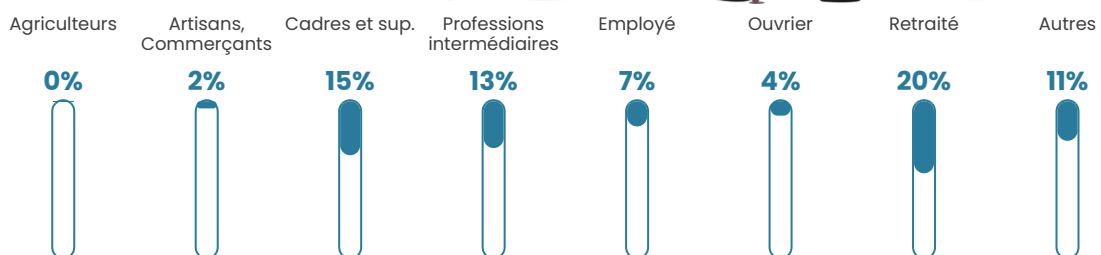


Sources : Institut national de la statistique et des études économiques (insee) selon Les dernières parutions officielles de 2024 portant sur les années 2020, 2021 et 2022.


## Tranche d'âge




## Activité professionnelle



## Niveau de diplôme







## Composition des ménages



# Profils électoraux

## Premier tour

	Emmanuel MACRON	34.54 %
	Jean-Luc MÉLENCHON	29.10 %
	Marine LE PEN	10.98 %
	Yannick JADOT	10.57 %
	Éric ZEMMOUR	3.83 %
	Valérie PÉCRESE	2.62 %
	Anne HIDALGO	2.22 %
	Fabien ROUSSEL	1.81 %
	Jean LASSALLE	1.71 %
	Nicolas DUPONT- AIGNAN	1.71 %
	Philippe POUTOU	0.60 %
	Nathalie ARTHAUD	0.30 %



### 1 187 inscrits

Participation : 84.67%

Votes blancs : 1.00%

Votes nuls : 0.20%

## Second tour

	Emmanuel MACRON	78,31 %
	Marine LE PEN	21,69 %

### 1 187 inscrits

Participation : 84.58%

Votes blancs : 8.27%

Votes nuls : 2.19%

# Sécurité



Agressions physiques / sexuelles

0



Cambriolages

0



Vols / dégradations

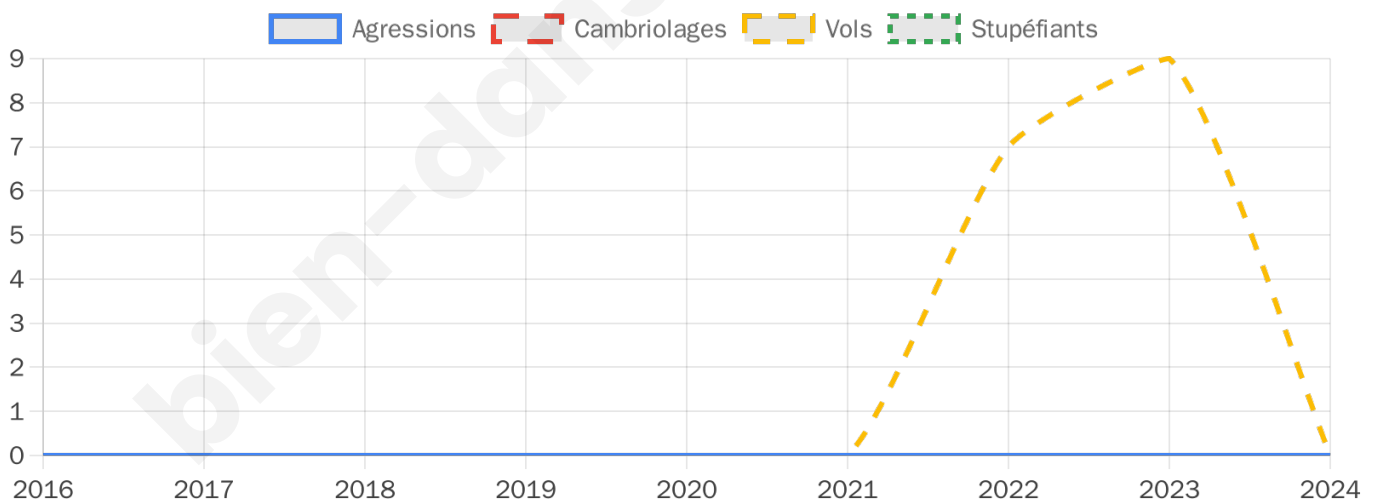
0



Stupéfiants

0

## Evolution du nombre d'infractions



## Pour comparer

(en proportion du nombre d'habitants)



Sources : Bases statistiques communale, départementale et régionale de la délinquance enregistrée par la police et la gendarmerie nationales selon les dernières parutions officielles de 2025 portant sur l'année 2024 ([data.gouv](https://data.gouv.fr)).

Agressions physiques / sexuelles : Violences sexuelles, coups et blessures volontaires intrafamiliaux, coups et blessures volontaires, autres coups, blessures volontaires et vols violents sans arme.

Cambriolages : Cambriolages de logements.

Vols : Vols avec armes, vols d'accessoires sur véhicules, vols dans les véhicules, vols de véhicules, vols sans violence contre des personnes, destructions, dégradations volontaires et escroqueries.

Stupéfiants : Trafic de stupéfiants dont (AFD) et usage de stupéfiants.

# Services à la population



## Commerce

Hypermarché	X <a href="#">Liffré</a> 5km
Supermarché	X <a href="#">Chevaigné</a> 4km
Superette	X <a href="#">Chasné-sur-Illet</a> 3km
Boulangerie	X <a href="#">Chasné-sur-Illet</a> 3km
Boucherie	X <a href="#">Chevaigné</a> 4km
Restaurant	X <a href="#">Mouazé</a> 3km
Garage	<b>2</b>
Station-service	X <a href="#">Saint-Aubin-d'Aubigné</a> 4km
Banque	X <a href="#">Saint-Aubin-d'Aubigné</a> 5km
La poste	<b>2</b>
Coiffeur	X <a href="#">Mouazé</a> 3km
Tabac	X <a href="#">Liffré</a> 5km
Bars / discothèque	<b>1</b>
Bibliothèque	X <a href="#">Acigné</a> 10km
Cinéma	X <a href="#">Saint-Aubin-d'Aubigné</a> 4km
Vétérinaire	X <a href="#">Chevaigné</a> 4km



## Santé

Pharmacie	X <a href="#">Liffré</a> 5km
Hôpital	X <a href="#">Rennes</a> 10km
Laboratoire d'analyses médicales	X <a href="#">Betton</a> 5km
Etablissement pour handicapé	<b>1</b>
EHPA	X <a href="#">Saint-Aubin-d'Aubigné</a> 5km
Médecin	<b>2</b>
Dentiste	X <a href="#">Chevaigné</a> 3km
Chirurgien	X <a href="#">Cesson-Sévigné</a> 10km
Dermatologue	X <a href="#">Betton</a> 6km
Anesthésiste	X <a href="#">Rennes</a> 10km
Gastro-entérologue	X <a href="#">Cesson-Sévigné</a> 10km
Gynécologue	X <a href="#">Cesson-Sévigné</a> 10km
Cancérologue	X <a href="#">Saint-Grégoire</a> 11km
Neurologue	X <a href="#">Cesson-Sévigné</a> 10km
Ophtalmologue	X <a href="#">Cesson-Sévigné</a> 10km
ORL	X <a href="#">Cesson-Sévigné</a> 10km
Cardiologue	X <a href="#">Betton</a> 6km
Pédiatre	X <a href="#">Betton</a> 6km
Pneumologue	X <a href="#">Cesson-Sévigné</a> 10km
Psychologue	X <a href="#">Saint-Grégoire</a> 9km
Radiologue	X <a href="#">Cesson-Sévigné</a> 11km
Rhumatologue	X <a href="#">Cesson-Sévigné</a> 10km
Sage-femme	X <a href="#">Liffré</a> 5km



## Éducation

Crèche	X <a href="#">Chevaigné</a> 3km
Ecole maternelle Public	X <a href="#">Saint-Aubin-d'Aubigné</a> 5km
Ecole maternelle Privé	X <a href="#">Vitré</a> 30km
Ecole primaire Public	<b>1</b>
Ecole primaire Privé	X <a href="#">Chevaigné</a> 3km
Collège Public	X <a href="#">Saint-Aubin-d'Aubigné</a> 5km
Collège Privé	X <a href="#">Saint-Aubin-d'Aubigné</a> 5km
Lycée Public	X <a href="#">Liffré</a> 6km
Lycée Privé	X <a href="#">Saint-Grégoire</a> 9km

Sources : Base Sirene des entreprises et de leurs établissements selon les dernières parutions officielles de 2025 portant sur l'année 2024 ([data.gouv](#)). Liste, localisation et tarifs des professionnels de santé selon les dernières parutions officielles de 2025 portant sur l'année 2024 ([opendatasoft](#)) et FINISS Extraction du Fichier des établissements selon les dernières parutions officielles de 2025 portant sur l'année 2024 ([data.gouv](#)). Adresse et géolocalisation des établissements d'enseignement du premier et second degrés selon les dernières parutions officielles de 2025 portant sur l'année 2024 ([data.education.gouv](#))

## Villes autour de Saint-Sulpice-la-Forêt

Ville	Habitants	Superficie	Pop densité	Pop active	Taux chômage	Revenu moyen	Prix immobilier
Mouazé (4 avis)	1 712	8 km <sup>2</sup>	214 h/km <sup>2</sup>	55.5%	2.6%	25 970 €/an	2 096 €/m <sup>2</sup>
Chevaigné (1 avis)	2 397	10 km <sup>2</sup>	240 h/km <sup>2</sup>	51.2%	3.4%	26 570 €/an	2 281 €/m <sup>2</sup>
Chasné-sur-Illet	1 744	9 km <sup>2</sup>	194 h/km <sup>2</sup>	49%	2.2%	26 210 €/an	1 914 €/m <sup>2</sup>
Saint-Aubin-d'Aubigné (5 avis)	4 304	23 km <sup>2</sup>	187 h/km <sup>2</sup>	48.7%	2.6%	23 610 €/an	1 998 €/m <sup>2</sup>
Liffré (12 avis)	9 339	66 km <sup>2</sup>	142 h/km <sup>2</sup>	43.7%	3%	25 650 €/an	2 201 €/m <sup>2</sup>
Betton (20 avis)	12 964	26 km <sup>2</sup>	499 h/km <sup>2</sup>	48.1%	3.6%	26 890 €/an	2 834 €/m <sup>2</sup>
Ercé-près-Liffré	2 034	15 km <sup>2</sup>	136 h/km <sup>2</sup>	52.6%	2.1%	25 010 €/an	1 682 €/m <sup>2</sup>
Saint-Germain-sur-Ille	1 017	3 km <sup>2</sup>	339 h/km <sup>2</sup>	53.6%	3.4%	25 110 €/an	2 373 €/m <sup>2</sup>
Saint-Médard-sur-Ille	1 377	18 km <sup>2</sup>	77 h/km <sup>2</sup>	49.6%	2.5%	24 250 €/an	2 059 €/m <sup>2</sup>
Melesse (5 avis)	7 541	32 km <sup>2</sup>	236 h/km <sup>2</sup>	48%	3%	26 600 €/an	2 463 €/m <sup>2</sup>
Andouillé-Neuville (1 avis)	1 017	12 km <sup>2</sup>	85 h/km <sup>2</sup>	51.7%	3.2%	22 880 €/an	1 653 €/m <sup>2</sup>
Gosné (2 avis)	2 145	18 km <sup>2</sup>	119 h/km <sup>2</sup>	49.5%	2.8%	24 740 €/an	1 956 €/m <sup>2</sup>
Aubigné	453	2 km <sup>2</sup>	227 h/km <sup>2</sup>	56.7%	3.5%	24 420 €/an	1 811 €/m <sup>2</sup>
Acigné (5 avis)	6 874	29 km <sup>2</sup>	237 h/km <sup>2</sup>	50.1%	3.4%	25 850 €/an	2 471 €/m <sup>2</sup>
Cesson-Sévigné (10 avis)	18 761	32 km <sup>2</sup>	586 h/km <sup>2</sup>	43.8%	3.8%	29 450 €/an	3 238 €/m <sup>2</sup>

# Avis sur la ville de Saint-Sulpice-la-Forêt



## Moyenne par critère



## Villes autour de Saint-Sulpice-la-Forêt

Ville	Note globale	Sécurité	Éducation	Sport Loisir	Environnement	Vie pratique
Mouazé (4 avis)	1.9	2.0	2.5	1.8	1.8	<b>1.5</b>
Chevaigné (1 avis)	3.0	<b>4.0</b>	<b>4.0</b>	2.0	<b>4.0</b>	<b>1.0</b>
Chasné-sur-Illet	-	-	-	-	-	-
Saint-Aubin-d'Aubigné (5 avis)	3.4	3.8	3.6	3.0	3.4	3.0
Liffré (12 avis)	<b>4.1</b>	3.7	<b>4.6</b>	<b>4.3</b>	3.8	<b>4.0</b>
Betton (20 avis)	3.9	3.4	<b>4.1</b>	<b>4.2</b>	3.9	<b>4.1</b>
Ercé-près-Liffré	-	-	-	-	-	-
Saint-Germain-sur-Ille	-	-	-	-	-	-
Saint-Médard-sur-Ille	-	-	-	-	-	-
Melesse (5 avis)	3.4	3.4	3.6	3.0	3.4	3.6
Andouillé-Neuville (1 avis)	3.6	<b>5.0</b>	<b>4.0</b>	2.0	<b>5.0</b>	2.0
Gosné (2 avis)	3.8	<b>4.5</b>	3.5	<b>4.0</b>	<b>4.0</b>	3.0
Aubigné	-	-	-	-	-	-
Acigné (5 avis)	<b>4.1</b>	<b>4.0</b>	3.8	<b>4.2</b>	<b>4.0</b>	<b>4.4</b>
Cesson-Sévigné (10 avis)	3.9	3.4	<b>4.3</b>	<b>4.3</b>	3.5	3.9



# Vous aimez votre ville ? Notez-la !

Et faites-nous part de vos remarques constructives



Avec

**BIEN** dans ma **VILLE** 