



Version web

Ville de Saint-Sulpice-et-Cameyrac

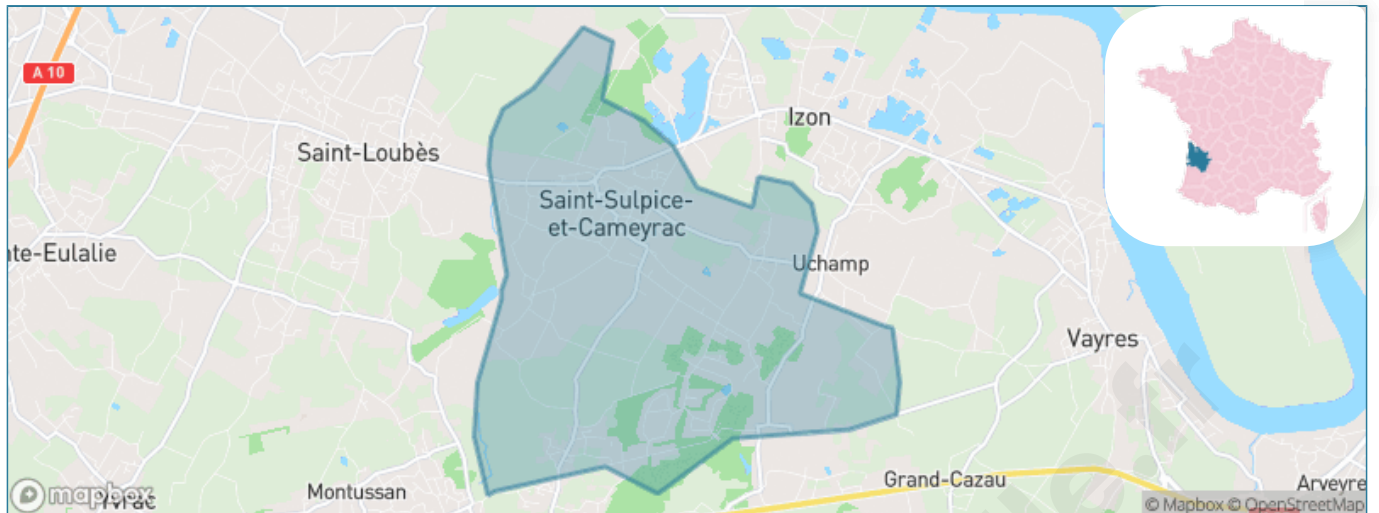
Présenté par

BIEN dans ma **VILLE** 

Sommaire

Situation géographique	3
Statistiques sur la population	4
Evolution du nombre d'habitants	4
Tranche d'âge	5
0-14 ans	5
15-29 ans	5
30-44 ans	5
45-59 ans	5
60-74 ans	5
75-89 ans	5
90 ans et +	5
Activité professionnelle	5
Agriculteurs	5
Artisans, Commerçants	5
Cadres et sup.	5
Professions intermédiaires	5
Employé	5
Ouvrier	5
Retraité	5
Autres	5
Niveau de diplôme	6
Sans diplôme ou CEP	6
Brevet, BEPC, DNB	6
CAP-BEP ou équivalent	6
BAC ou équivalent	6
BAC+2	6
BAC+3 ou +4	6
BAC+5 ou plus	6
Composition des ménages	6
Couple sans enfant	6
Couple avec enfant(s)	6
Famille monoparentale	6
Colocation / Autre	6
Personnes seules	6
Profil électoraux	7
Premier tour	7
Sécurité	8
Evolution du nombre d'infractions	8
Pour comparer	9
Services à la population	10
Commerce	10
Éducation	10
Villes autour de Saint-Sulpice-et-Cameyrac	11
Avis sur la ville de Saint-Sulpice-et-Cameyrac	12
Moyenne par critère	12
Villes autour de Saint-Sulpice-et-Cameyrac	12
Répartition des avis par note	12
Répartition des avis par note	12

Situation géographique



i Informations clés

- **Région** : Nouvelle-Aquitaine
- **Département** : Gironde
- **Code postal** : 33450
- **Superficie** : 15 km²



Statistiques sur la population



Nombre d'habitants

4 881



Age moyen

43 ans



Pop active

45.6%



Taux chômage

7.9%



Pop densité

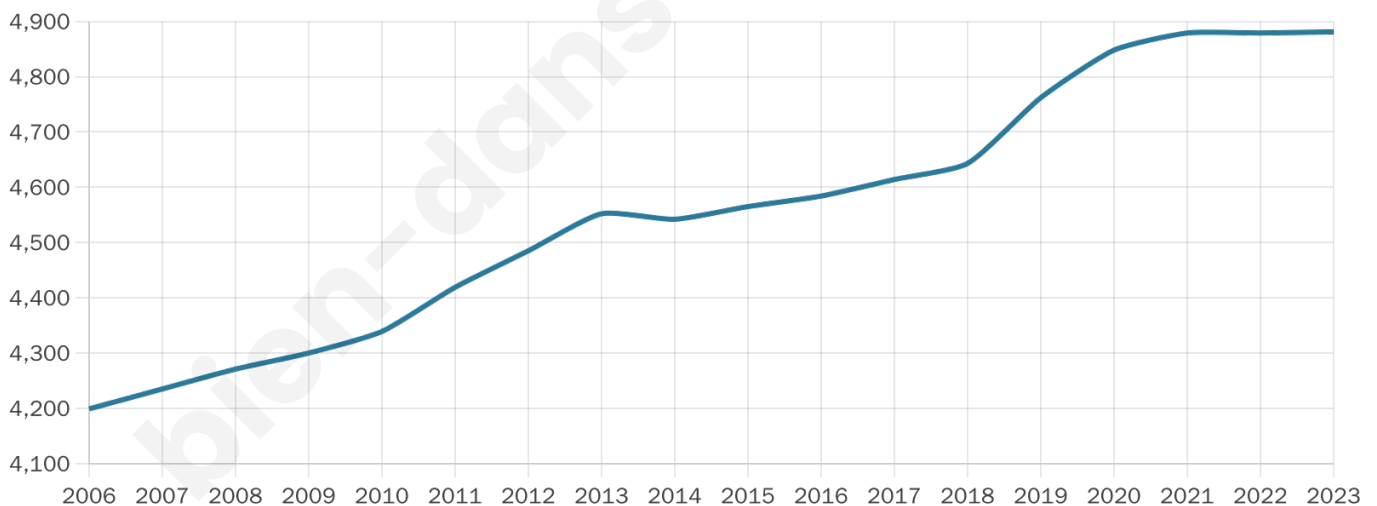
325 h/km²



Revenu moyen

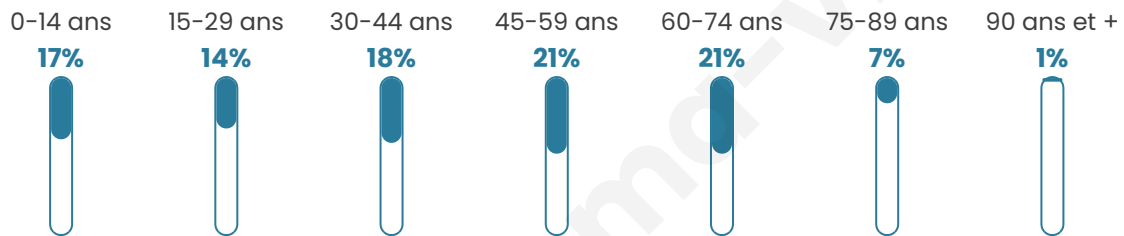
25 480 €/an

Evolution du nombre d'habitants

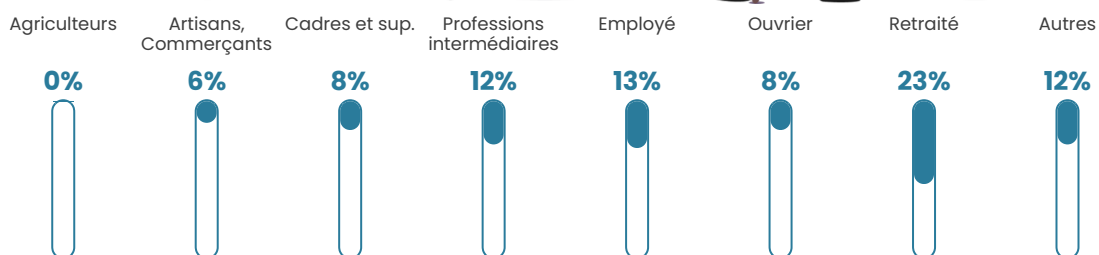


Sources : Institut national de la statistique et des études économiques (insee) selon Les dernières parutions officielles de 2024 portant sur les années 2020, 2021 et 2022.


Tranche d'âge



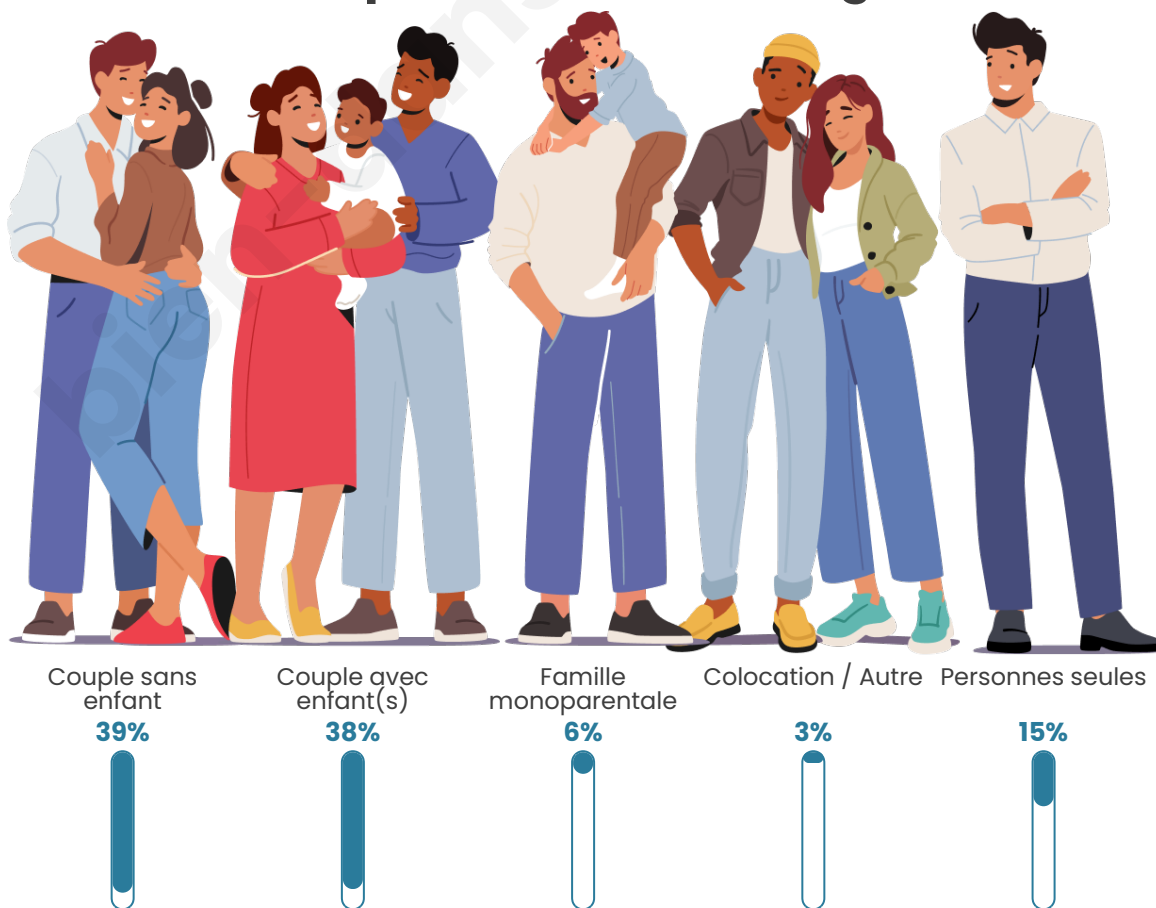
Activité professionnelle



Niveau de diplôme








Composition des ménages



Profils électoraux



Premier tour

	Emmanuel MACRON	31.86 %
	Marine LE PEN	25.63 %
	Jean-Luc MÉLENCHON	16.19 %
	Éric ZEMMOUR	7.82 %
	Valérie PÉCRESSÉ	4.28 %
	Jean LASSALLE	4.19 %
	Yannick JADOT	3.99 %
	Fabien ROUSSEL	1.95 %
	Anne HIDALGO	1.62 %
	Nicolas DUPONT- AIGNAN	1.49 %
	Philippe POUTOU	0.65 %
	Nathalie ARTHAUD	0.32 %

3 858 inscrits

Participation : 81.7%
Votes blancs : 1.46%
Votes nuls : 0.76%

Second tour

	Emmanuel MACRON	56,31 %
	Marine LE PEN	43,69 %

3 856 inscrits

Participation : 79.12%
Votes blancs : 5.7%
Votes nuls : 2.16%

Sécurité



Agressions physiques / sexuelles

18



Cambriolages

18



Vols / dégradations

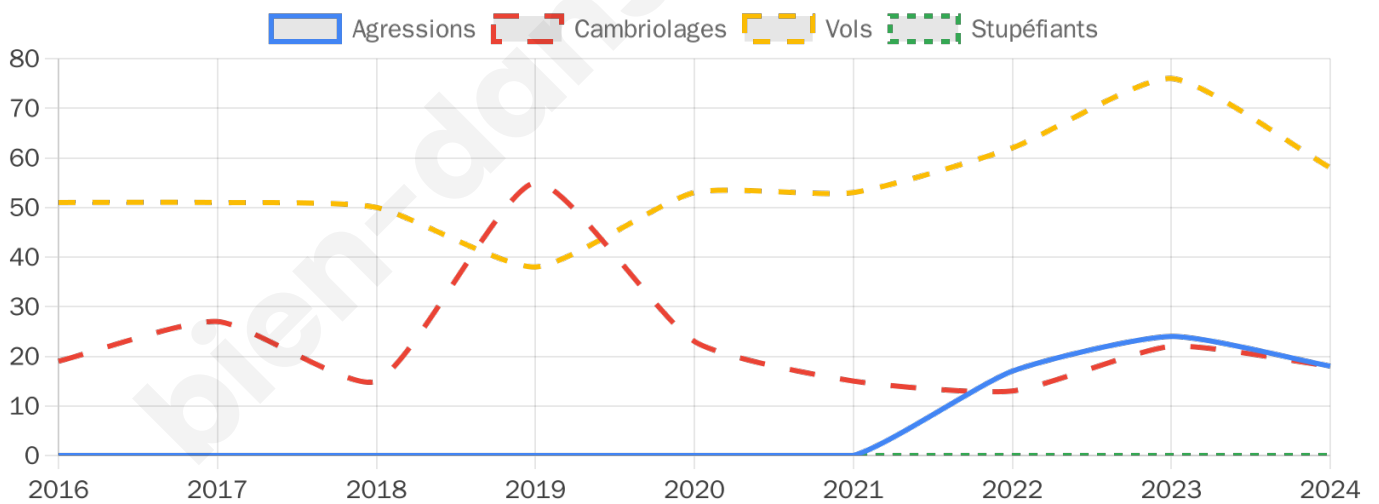
58



Stupéfiants

0

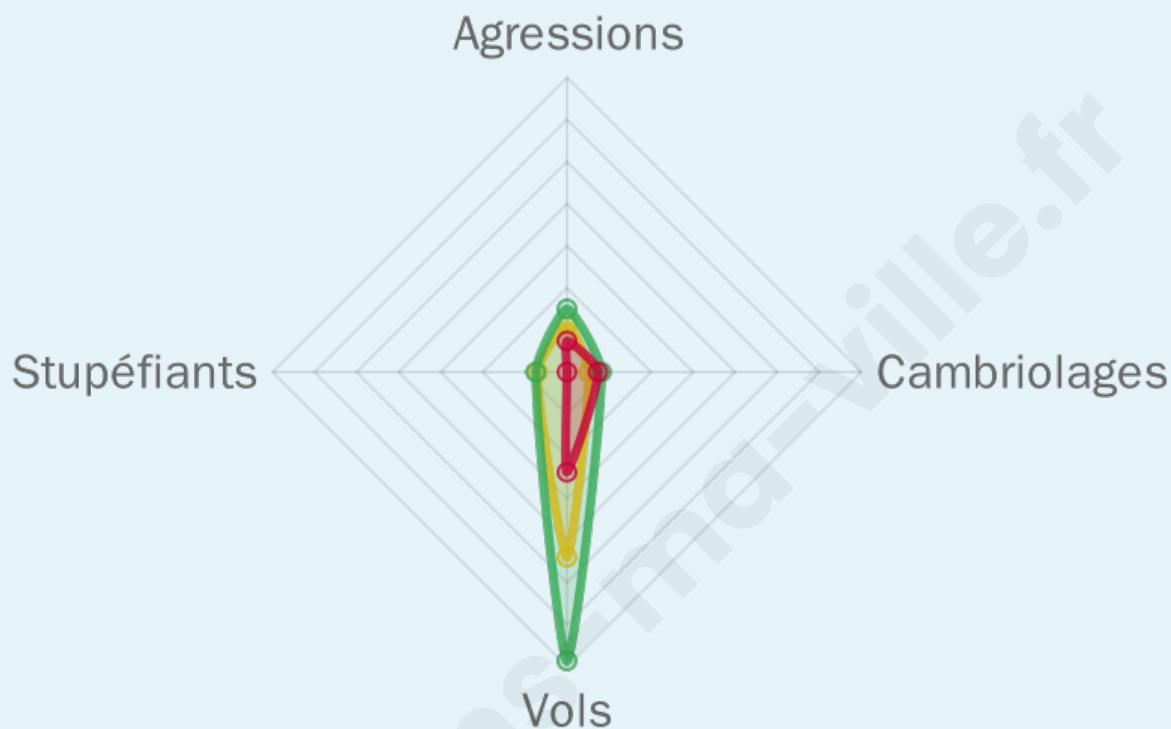
Evolution du nombre d'infractions



Pour comparer

(en proportion du nombre d'habitants)

■ Ville ■ Département ■ Région



Sources : Bases statistiques communale, départementale et régionale de la délinquance enregistrée par la police et la gendarmerie nationales selon les dernières parutions officielles de 2025 portant sur l'année 2024 ([data.gouv](https://data.gouv.fr)).

Agressions physiques / sexuelles : Violences sexuelles, coups et blessures volontaires intrafamiliaux, coups et blessures volontaires, autres coups, blessures volontaires et vols violents sans arme.

Cambriolages : Cambriolages de logements.

Vols : Vols avec armes, vols d'accessoires sur véhicules, vols dans les véhicules, vols de véhicules, vols sans violence contre des personnes, destructions, dégradations volontaires et escroqueries.

Stupéfiants : Trafic de stupéfiants dont (AFD) et usage de stupéfiants.

Services à la population



Commerce

Hypermarché	1
Supermarché	X <u>Saint-Loubès</u> 2km
Superette	1
Boulangerie	1
Boucherie	X <u>Saint-Loubès</u> 2km
Restaurant	7
Garage	7
Station-service	1
Banque	X <u>Saint-Loubès</u> 2km
La poste	X <u>Izon</u> 1km
Coiffeur	7
Tabac	X <u>Lugon-et-l'Île-du-Carnay</u> 6km
Bars / discothèque	2
Bibliothèque	X <u>Sainte-Eulalie</u> 6km
Cinéma	X <u>Vayres</u> 7km
Vétérinaire	3



Santé

Pharmacie	1
Hôpital	X <u>Saint-André-de-Cubzac</u> 10km
Laboratoire d'analyses médicales	X <u>Saint-Loubès</u> 2km
Etablissement pour handicapé	X <u>Ambarès-et-Lagrave</u> 6km
EHPA	X <u>Izon</u> 2km
Médecin	6
Dentiste	3
Chirurgien	X <u>Artigues-près-Bordeaux</u> 9km
Dermatologue	X <u>Saint-André-de-Cubzac</u> 9km
Anesthésiste	X <u>Saint-André-de-Cubzac</u> 11km
Gastro-entérologue	X <u>Saint-André-de-Cubzac</u> 9km
Gynécologue	1
Cancérologue	X <u>Bordeaux</u> 15km
Neurologue	X <u>Ambarès-et-Lagrave</u> 8km
Ophtalmologue	X <u>Ambarès-et-Lagrave</u> 7km
ORL	X <u>Saint-André-de-Cubzac</u> 9km
Cardiologue	X <u>Saint-Loubès</u> 2km
Pédiatre	X <u>Saint-André-de-Cubzac</u> 9km
Pneumologue	X <u>Lormont</u> 10km
Psychologue	X <u>La Lande-de-Fronsac</u> 6km
Radiologue	X <u>Carbon-Blanc</u> 8km
Rhumatologue	X <u>Cenon</u> 12km
Sage-femme	1



Éducation

Crèche	3
Ecole maternelle Public	1
Ecole maternelle Privé	X <u>Bordeaux</u> 15km
Ecole primaire Public	1
Ecole primaire Privé	X <u>Montussan</u> 4km
Collège Public	X <u>Saint-Loubès</u> 2km
Collège Privé	X <u>Ambarès-et-Lagrave</u> 6km
Lycée Public	X <u>Saint-André-de-Cubzac</u> 9km
Lycée Privé	X <u>Saint-André-de-Cubzac</u> 8km

Sources : Base Sirene des entreprises et de leurs établissements selon les dernières parutions officielles de 2025 portant sur l'année 2024 ([data.gouv](https://data.gouv.fr)). Liste, localisation et tarifs des professionnels de santé selon les dernières parutions officielles de 2025 portant sur l'année 2024 ([opendatasoft](https://opendatasoft.com)) et FINESS Extraction du Fichier des établissements selon les dernières parutions officielles de 2025 portant sur l'année 2024 ([data.gouv](https://data.gouv.fr)). Adresse et géolocalisation des établissements d'enseignement du premier et second degrés selon les dernières parutions officielles de 2025 portant sur l'année 2024 ([data.education.gouv](https://data.education.gouv.fr))

Villes autour de Saint-Sulpice-et-Cameyrac

Ville	Habitants	Superficie	Pop densité	Pop active	Taux chômage	Revenu moyen	Prix immobilier
Izon (8 avis)	6 374	15 km ²	425 h/km ²	50.9%	4%	24 460 €/an	2 282 €/m ²
Saint-Loubès (15 avis)	10 027	25 km ²	401 h/km ²	48.5%	3.9%	24 300 €/an	2 695 €/m ²
Beychac-et-Caillau (2 avis)	2 625	15 km ²	175 h/km ²	49%	3.1%	25 370 €/an	2 455 €/m ²
Asques	440	6 km ²	73 h/km ²	48%	3.9%	24 740 €/an	2 012 €/m ²
Montussan (5 avis)	3 628	8 km ²	454 h/km ²	50.4%	4.4%	26 030 €/an	2 527 €/m ²
Saint-Romain-la-Virvée (1 avis)	956	7 km ²	137 h/km ²	46.7%	2.9%	24 650 €/an	2 114 €/m ²
Cadillac-en-Fronsadais (2 avis)	1 336	3 km ²	445 h/km ²	50.9%	3.4%	24 450 €/an	2 333 €/m ²
Saint-Germain-de-la-Rivière	392	4 km ²	98 h/km ²	48.2%	4.8%	23 390 €/an	1 596 €/m ²
Yvrac (4 avis)	2 899	8 km ²	362 h/km ²	45.8%	3.2%	25 960 €/an	2 791 €/m ²
Lugon-et-l'Île-du-Carnay	1 395	10 km ²	140 h/km ²	48.6%	4.3%	22 730 €/an	2 007 €/m ²
Sainte-Eulalie (2 avis)	4 915	9 km ²	546 h/km ²	46%	4.8%	24 470 €/an	2 681 €/m ²
Cubzac-les-Ponts	2 693	8 km ²	337 h/km ²	47.3%	4%	23 010 €/an	2 011 €/m ²
Tarnès	298	1 km ²	298 h/km ²	48.3%	5%	25 340 €/an	1 827 €/m ²
Saint-Michel-de-Fronsac	509	5 km ²	102 h/km ²	53.4%	6.3%	22 410 €/an	1 772 €/m ²
La Rivière	409	3 km ²	136 h/km ²	44.7%	4.2%	21 500 €/an	1 341 €/m ²

Avis sur la ville de Saint-Sulpice-et-Cameyrac



Moyenne par critère



Villes autour de Saint-Sulpice-et-Cameyrac

Ville	Note globale	Sécurité	Éducation	Sport Loisir	Environnement	Vie pratique
Izon (8 avis)	4.0	4.0	4.4	4.1	3.6	3.9
Saint-Loubès (15 avis)	4.3	4.2	4.5	4.5	4.0	4.3
Beychac-et-Caillau (2 avis)	3.8	3.5	5.0	4.5	4.0	2.0
Asques	-	-	-	-	-	-
Montussan (5 avis)	3.7	3.6	3.2	4.0	4.2	3.4
Saint-Romain-la-Virvée (1 avis)	1.2	2.0	2.0	0.0	2.0	0.0
Cadillac-en-Fronsadais (2 avis)	3.5	3.5	3.5	3.0	4.0	3.5
Saint-Germain-de-la-Rivière	-	-	-	-	-	-
Yvrac (4 avis)	3.3	4.0	3.5	3.3	3.5	2.3
Lugon-et-l'Île-du-Carnay	-	-	-	-	-	-
Sainte-Eulalie (2 avis)	4.8	5.0	4.5	4.5	5.0	5.0
Cubzac-les-Ponts	-	-	-	-	-	-
Tarnès	-	-	-	-	-	-
Saint-Michel-de-Fronsac	-	-	-	-	-	-
La Rivière	-	-	-	-	-	-



Vous aimez votre ville ? Notez-la !

Et faites-nous part de vos remarques constructives



Avec

BIEN dans ma **VILLE** 