



Version web

Ville de Saint-Sulpice- des-Landes

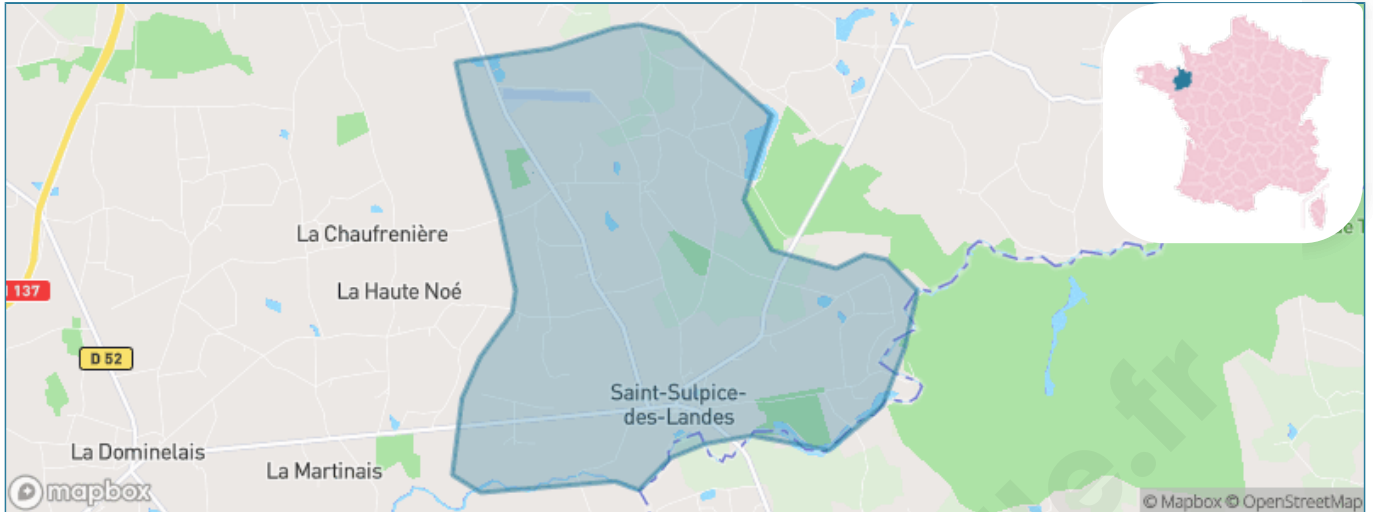
Présenté par

BIEN dans
ma **VILLE** 

Sommaire

Situation géographique	3
Statistiques sur la population	4
Evolution du nombre d'habitants	4
Tranche d'âge	5
0-14 ans	5
15-29 ans	5
30-44 ans	5
45-59 ans	5
60-74 ans	5
75-89 ans	5
90 ans et +	5
Activité professionnelle	5
Agriculteurs	5
Artisans, Commerçants	5
Cadres et sup.	5
Professions intermédiaires	5
Employé	5
Ouvrier	5
Retraité	5
Autres	5
Niveau de diplôme	6
Sans diplôme ou CEP	6
Brevet, BEPC, DNB	6
CAP-BEP ou équivalent	6
BAC ou équivalent	6
BAC+2	6
BAC+3 ou +4	6
BAC+5 ou plus	6
Composition des ménages	6
Couple sans enfant	6
Couple avec enfant(s)	6
Famille monoparentale	6
Colocation / Autre	6
Personnes seules	6
Profils électoraux	7
Premier tour	7
Sécurité	8
Evolution du nombre d'infractions	8
Pour comparer	9
Services à la population	10
Commerce	10
Éducation	10
Villes autour de Saint-Sulpice-des-Landes	11

Situation géographique



i Informations clés

- **Région :** Bretagne
- **Département :** Ile-et-Vilaine
- **Code postal :** 35390
- **Superficie :** 11 km²



Statistiques sur la population



Nombre d'habitants

820



Age moyen

37 ans



Pop active

49.5%



Taux chômage

7.7%



Pop densité

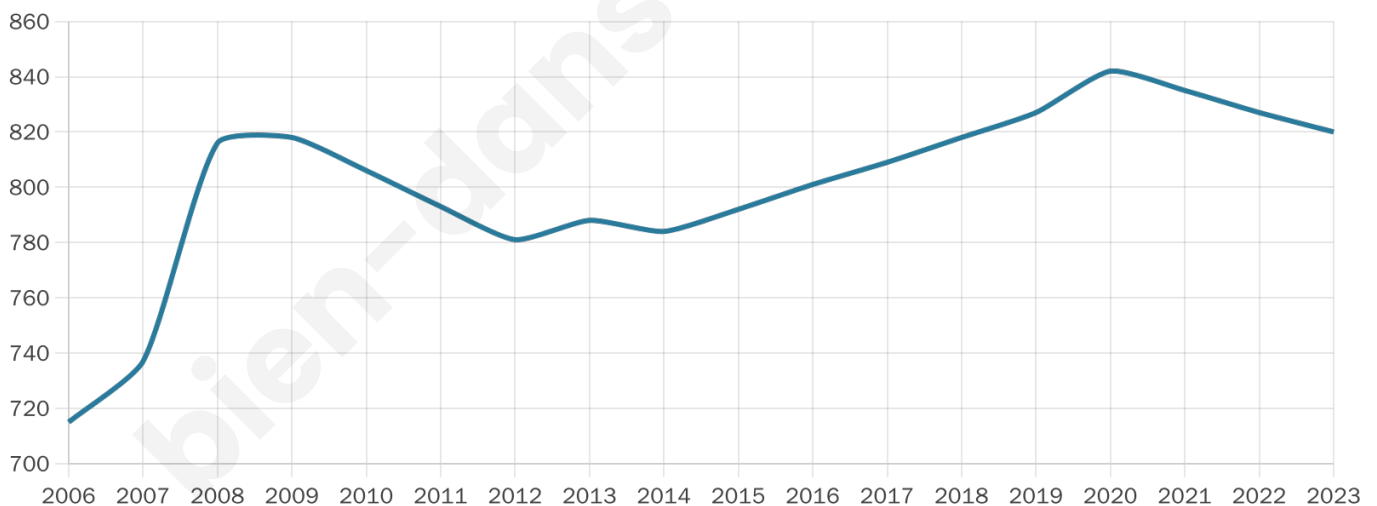
75 h/km²



Revenu moyen

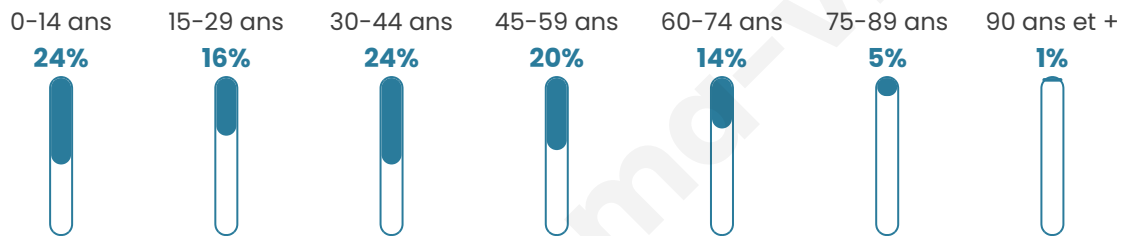
20 220 €/an

Evolution du nombre d'habitants

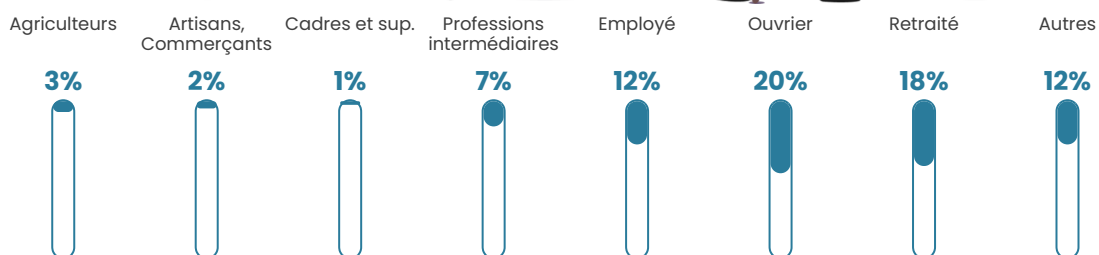


Sources : Institut national de la statistique et des études économiques (insee) selon Les dernières parutions officielles de 2024 portant sur les années 2020, 2021 et 2022.


Tranche d'âge




Activité professionnelle



Niveau de diplôme








Composition des ménages



Profils électoraux

Premier tour

	Marine LE PEN	27.66 %
	Emmanuel MACRON	24.59 %
	Jean-Luc MÉLENCHON	21.51 %
	Éric ZEMMOUR	6.38 %
	Valérie PÉCRESSE	4.96 %
	Anne HIDALGO	3.78 %
	Jean LASSALLE	3.55 %
	Yannick JADOT	2.60 %
	Nicolas DUPONT-AIGNAN	2.60 %
	Fabien ROUSSEL	1.65 %
	Nathalie ARTHAUD	0.47 %
	Philippe POUTOU	0.24 %



530 inscrits

Participation : 80.75%

Votes blancs : 0.70%

Votes nuls : 0.47%

Second tour

	Emmanuel MACRON	48,01 %
	Marine LE PEN	51,99 %

530 inscrits

Participation : 83.21%

Votes blancs : 7.03%

Votes nuls : 1.81%

Sécurité



Agressions physiques / sexuelles

0



Cambriolages

0



Vols / dégradations

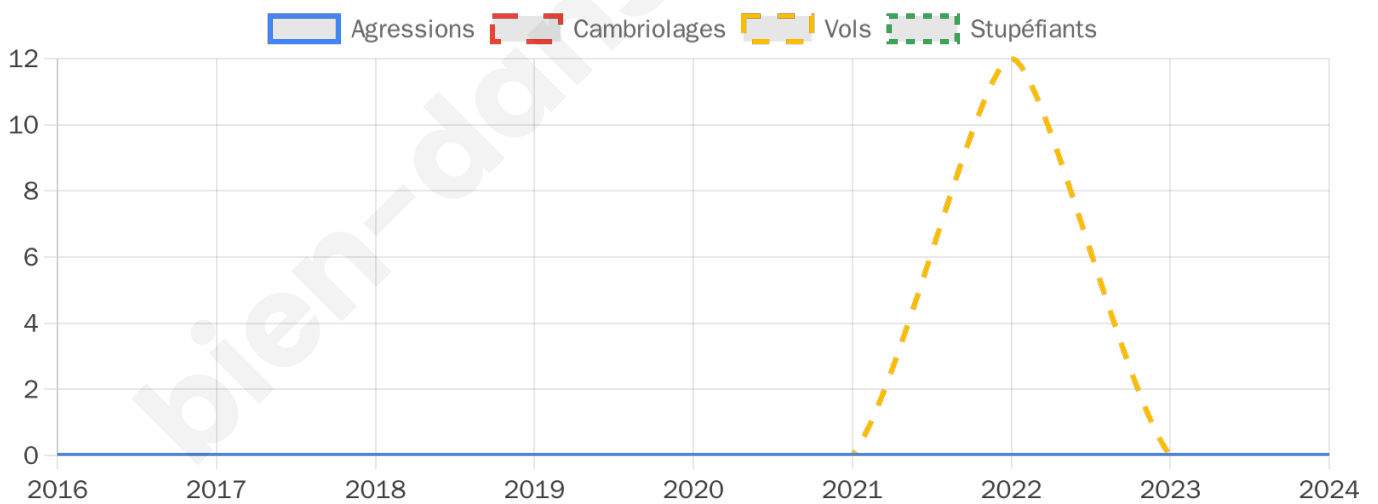
0



Stupéfiants

0

Evolution du nombre d'infractions



Pour comparer

(en proportion du nombre d'habitants)



Sources : Bases statistiques communale, départementale et régionale de la délinquance enregistrée par la police et la gendarmerie nationales selon les dernières parutions officielles de 2025 portant sur l'année 2024 ([data.gouv](https://data.gouv.fr)).

Agressions physiques / sexuelles : Violences sexuelles, coups et blessures volontaires intrafamiliaux, coups et blessures volontaires, autres coups, blessures volontaires et vols violents sans arme.

Cambriolages : Cambriolages de logements.

Vols : Vols avec armes, vols d'accessoires sur véhicules, vols dans les véhicules, vols de véhicules, vols sans violence contre des personnes, destructions, dégradations volontaires et escroqueries.

Stupéfiants : Trafic de stupéfiants dont (AFD) et usage de stupéfiants.

Services à la population



Commerce

Hypermarché	X Écommoy 11km
Supermarché	X Mayet 8km
Superette	X Luceau 8km
Boulangerie	1
Boucherie	X Lavernat 3km
Restaurant	X Beaumont-Pied-de-Bœuf 2km
Garage	X Marigné-Laillé 4km
Station-service	X Luceau 6km
Banque	1
La poste	X Mareuil 5km
Coiffeur	X Jupilles 4km
Tabac	X Mayet 8km
Bars / discothèque	1
Bibliothèque	X Montval-sur-Loir 8km
Cinéma	X Le Mans 30km
Vétérinaire	X Luceau 5km



Santé

Pharmacie	X Mayet 8km
Hôpital	X Montval-sur-Loir 9km
Laboratoire d'analyses médicales	X Montval-sur-Loir 10km
Etablissement pour handicapé	2
EHPA	X Mayet 7km
Médecin	X Mayet 8km
Dentiste	X Montval-sur-Loir 8km
Chirurgien	X Le Mans 25km
Dermatologue	X Le Mans 27km
Anesthésiste	X Le Mans 25km
Gastro-entérologue	X Le Mans 25km
Gynécologue	X Le Mans 25km
Cancérologue	X Le Mans 30km
Neurologue	X Dissay-sous-Courcillon 16km
Ophthalmologue	X Montval-sur-Loir 8km
ORL	X Le Mans 25km
Cardiologue	X Brette-les-Pins 16km
Pédiatre	X Le Mans 25km
Pneumologue	X Le Mans 25km
Psychologue	X Le Mans 25km
Radiologue	X Le Mans 25km
Rhumatologue	X Le Mans 25km
Sage-femme	X Montval-sur-Loir 9km



Éducation

Crèche	X Jupilles 4km
Ecole maternelle Public	X Mayet 8km
Ecole maternelle Privé	X Le Mans 30km
Ecole primaire Public	1
Ecole primaire Privé	X Mayet 7km
Collège Public	X Mayet 8km
Collège Privé	X Montval-sur-Loir 9km
Lycée Public	X Montval-sur-Loir 8km
Lycée Privé	X Laigné-en-Belin 17km

Sources : Base Sirene des entreprises et de leurs établissements selon les dernières parutions officielles de 2025 portant sur l'année 2024 ([data.gouv](#)). Liste, localisation et tarifs des professionnels de santé selon les dernières parutions officielles de 2025 portant sur l'année 2024 ([opendatasoft](#)) et FINISS Extraction du Fichier des établissements selon les dernières parutions officielles de 2025 portant sur l'année 2024 ([data.gouv](#)). Adresse et géolocalisation des établissements d'enseignement du premier et second degrés selon les dernières parutions officielles de 2025 portant sur l'année 2024 ([data.education.gouv](#))

Villes autour de Saint-Sulpice-des-Landes

Ville	Habitants	Superficie	Pop densité	Pop active	Taux chômage	Revenu moyen	Prix immobilier
Beaumont-Pied-de-Bœuf	472	24 km ²	20 h/km ²	48.1%	5.5%	20 920 €/an	1 327 €/m ²
Jupilles	566	26 km ²	22 h/km ²	45.1%	7.8%	21 800 €/an	952 €/m ²
Thoiré-sur-Dinan	399	17 km ²	23 h/km ²	40.1%	2.8%	20 990 €/an	1 107 €/m ²
Luceau	1 225	18 km ²	68 h/km ²	42.3%	3.4%	22 570 €/an	1 366 €/m ²
Marigné-Laillé (1 avis)	1 653	32 km ²	52 h/km ²	45.4%	4.4%	21 140 €/an	1 173 €/m ²
Lavernat	586	22 km ²	27 h/km ²	49%	4.1%	22 340 €/an	1 274 €/m ²
Flée	528	17 km ²	31 h/km ²	46%	5.7%	22 120 €/an	998 €/m ²
Verneil-le-Chétif	584	14 km ²	42 h/km ²	50.9%	6.3%	22 780 €/an	895 €/m ²
Mayet (2 avis)	3 187	54 km ²	59 h/km ²	41.6%	2.9%	21 390 €/an	1 223 €/m ²
Montval-sur-Loir (1 avis)	5 641	27 km ²	209 h/km ²	37.2%	5.3%	20 190 €/an	1 087 €/m ²
Pruillé-l'Éguillé	801	21 km ²	38 h/km ²	51.4%	6.2%	21 720 €/an	987 €/m ²
Saint-Vincent-du-Lorouër	814	27 km ²	30 h/km ²	45%	4.1%	20 650 €/an	1 057 €/m ²
Écommoy (4 avis)	4 868	28 km ²	174 h/km ²	43.6%	4.6%	22 050 €/an	1 395 €/m ²
Saint-Pierre-du-Lorouër (2 avis)	356	16 km ²	22 h/km ²	46.1%	5.9%	21 400 €/an	1 322 €/m ²
Chahaignes	664	22 km ²	30 h/km ²	32.8%	3.2%	22 620 €/an	1 140 €/m ²

bien-dans-ma-ville.fr



Vous aimez votre ville ? Notez-la !

Et faites-nous part de vos remarques constructives



Avec

BIEN dans ma **VILLE** 