



Version web

Ville de Saint-Sulpice-de-Grimbouville

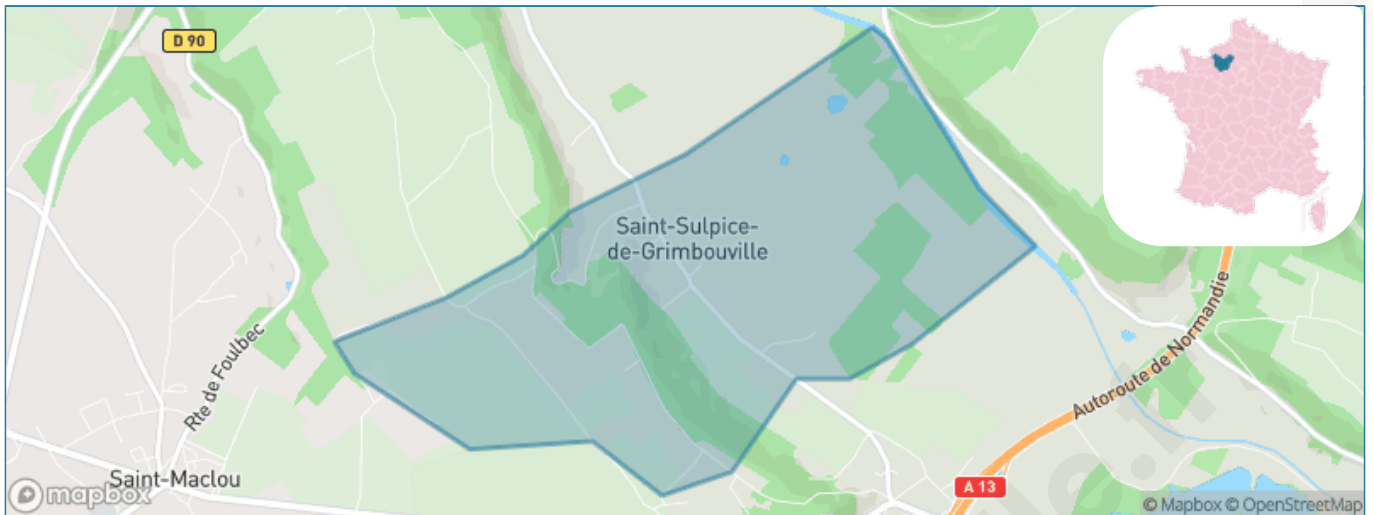
Présenté par

BIEN dans
ma **VILLE** 

Sommaire

| | |
|--|----|
| Situation géographique | 3 |
| Statistiques sur la population | 4 |
| Evolution du nombre d'habitants | 4 |
| Tranche d'âge | 5 |
| 0-14 ans | 5 |
| 15-29 ans | 5 |
| 30-44 ans | 5 |
| 45-59 ans | 5 |
| 60-74 ans | 5 |
| 75-89 ans | 5 |
| 90 ans et + | 5 |
| Activité professionnelle | 5 |
| Agriculteurs | 5 |
| Artisans, Commerçants | 5 |
| Cadres et sup. | 5 |
| Professions intermédiaires | 5 |
| Employé | 5 |
| Ouvrier | 5 |
| Retraité | 5 |
| Autres | 5 |
| Niveau de diplôme | 6 |
| Sans diplôme ou CEP | 6 |
| Brevet, BEPC, DNB | 6 |
| CAP-BEP ou équivalent | 6 |
| BAC ou équivalent | 6 |
| BAC+2 | 6 |
| BAC+3 ou +4 | 6 |
| BAC+5 ou plus | 6 |
| Composition des ménages | 6 |
| Couple sans enfant | 6 |
| Couple avec enfant(s) | 6 |
| Famille monoparentale | 6 |
| Colocation / Autre | 6 |
| Personnes seules | 6 |
| Profils électoraux | 7 |
| Premier tour | 7 |
| Sécurité | 9 |
| Evolution du nombre d'infractions | 9 |
| Pour comparer | 10 |
| Services à la population | 11 |
| Commerce | 11 |
| Éducation | 11 |
| Villes autour de Saint-Sulpice-de-Grimbouville | 12 |

Situation géographique



i Informations clés

- **Région** : Normandie
- **Département** : Eure
- **Code postal** : 27210
- **Superficie** : 4 km²



Statistiques sur la population



Nombre d'habitants

161



Age moyen

45 ans



Pop active

34.8%



Taux chômage

6.5%



Pop densité

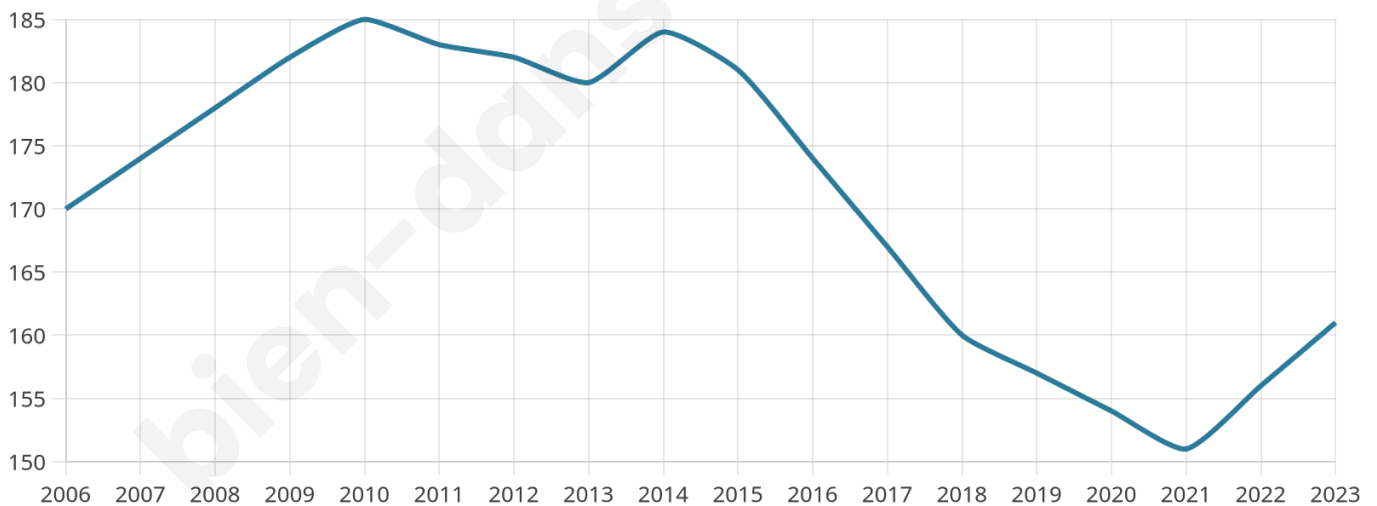
40 h/km²



Revenu moyen

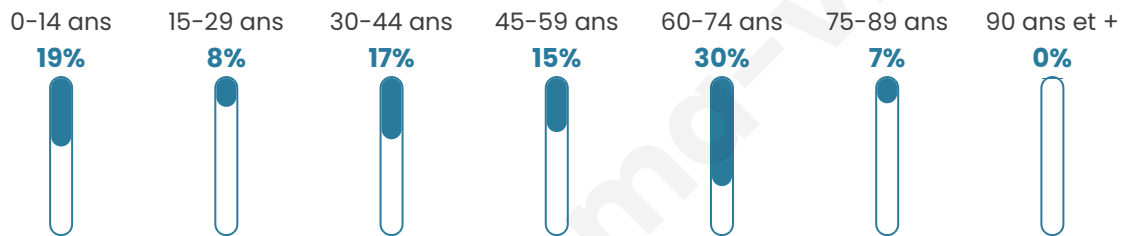
26 370 €/an

Evolution du nombre d'habitants

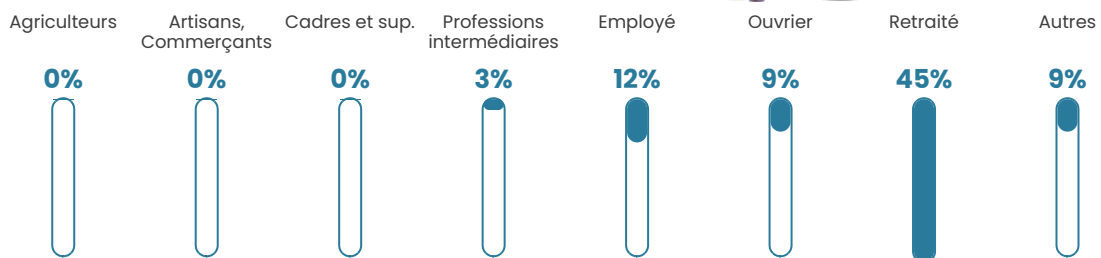


Sources : Institut national de la statistique et des études économiques (insee) selon Les dernières parutions officielles de 2024 portant sur les années 2020, 2021 et 2022.


Tranche d'âge



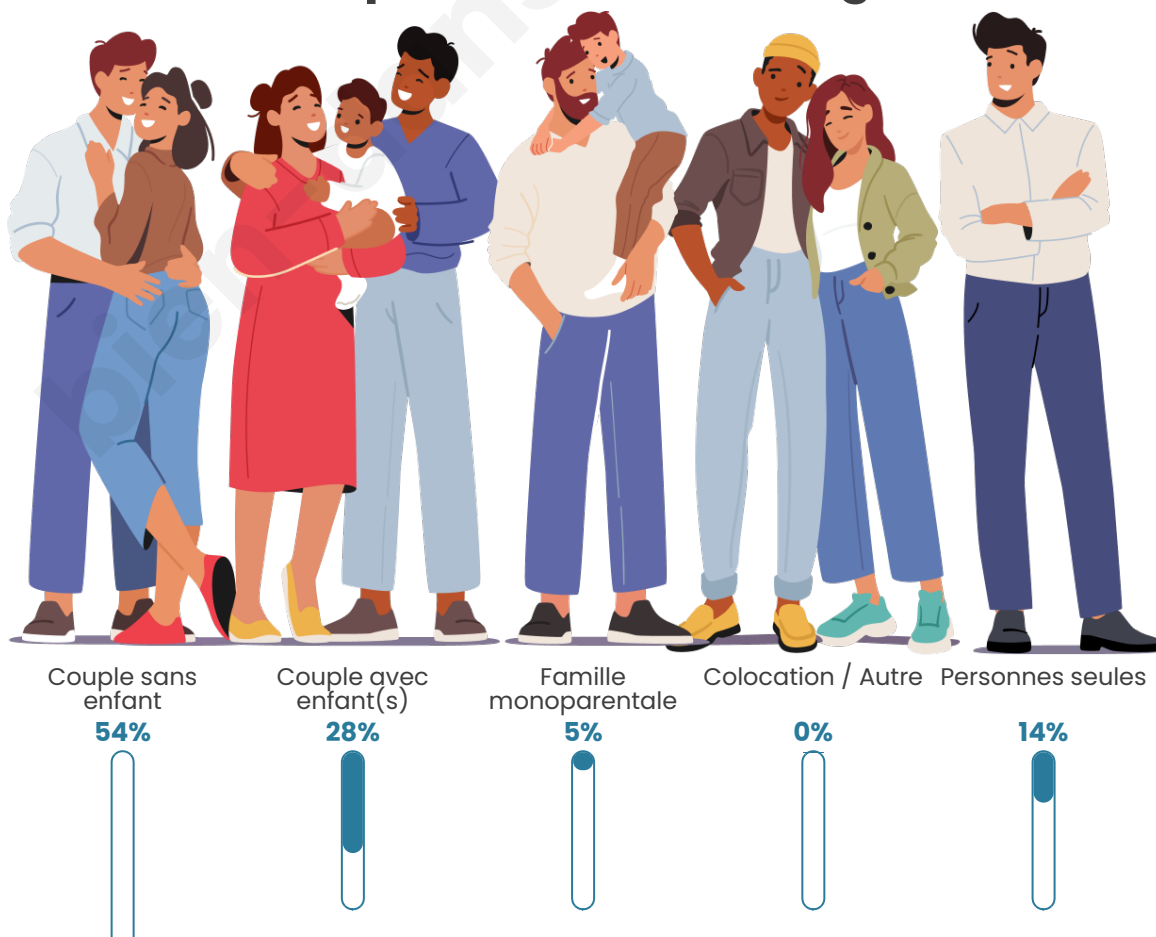
Activité professionnelle



Niveau de diplôme



Composition des ménages





Profils électoraux

Premier tour

| | | |
|---|---------------------------|---------|
|  | Emmanuel MACRON | 25.00 % |
|  | Marine LE PEN | 24.14 % |
|  | Jean-Luc MÉLENCHON | 23.28 % |
|  | Éric ZEMMOUR | 6.90 % |
|  | Valérie PÉCRESSÉ | 6.90 % |
|  | Jean LASSALLE | 4.31 % |
|  | Fabien ROUSSEL | 2.59 % |
|  | Yannick JADOT | 2.59 % |
|  | Nicolas DUPONT- AIGNAN | 2.59 % |
|  | Anne HIDALGO | 1.72 % |
|  | Nathalie ARTHAUD | 0.00 % |
|  | Philippe POUTOU | 0.00 % |

143 inscrits

Participation : 83.22%
Votes blancs : 2.52%
Votes nuls : 0.00%

Second tour



Emmanuel
MACRON

46,6 %



Marine LE PEN

53,4 %

143 inscrits

Participation : 81.82%
Votes blancs : 10.26%
Votes nuls : 1.71%

bien-dans-ma-ville.fr

Sécurité



Agressions physiques / sexuelles

0



Cambriolages

0



Vols / dégradations

0



Stupéfiants

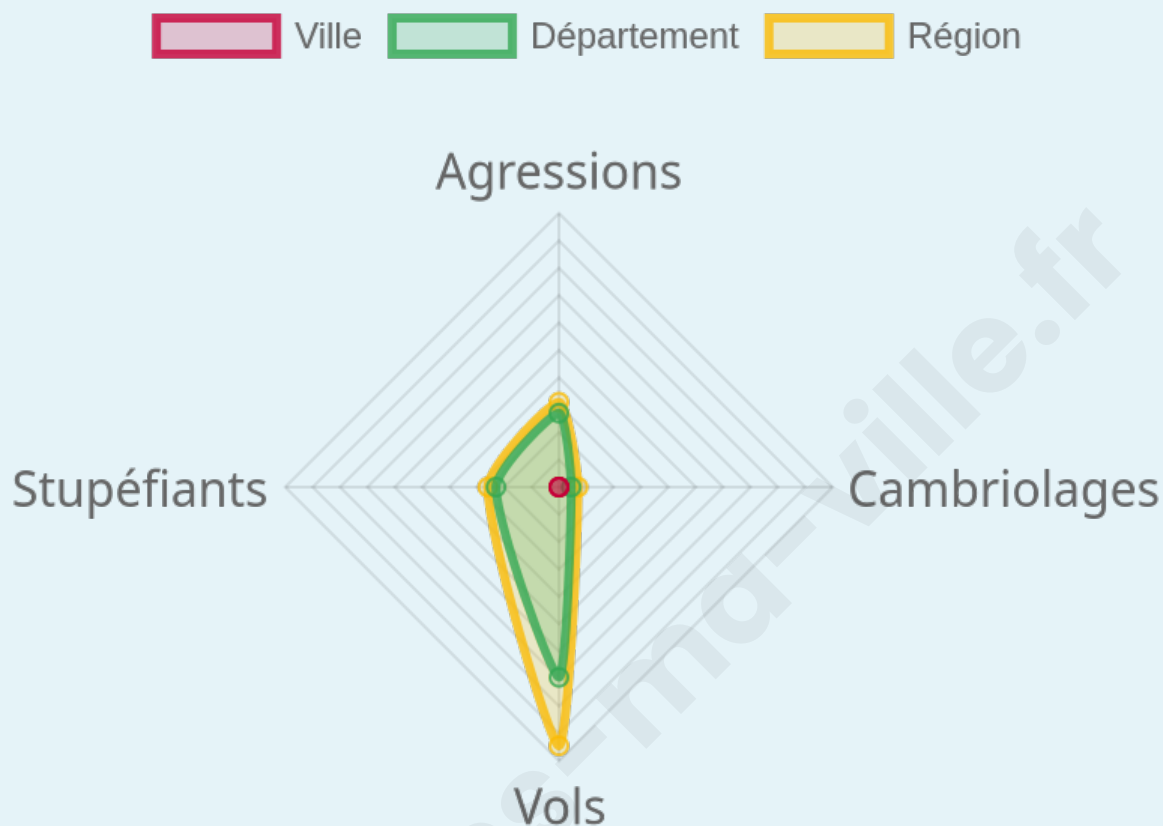
0

Evolution du nombre d'infractions



Pour comparer

(en proportion du nombre d'habitants)



Sources : Bases statistiques communale, départementale et régionale de la délinquance enregistrée par la police et la gendarmerie nationales selon les dernières parutions officielles de 2025 portant sur l'année 2024 ([data.gouv](https://data.gouv.fr)).

Agressions physiques / sexuelles : Violences sexuelles, coups et blessures volontaires intrafamiliaux, coups et blessures volontaires, autres coups, blessures volontaires et vols violents sans arme.

Cambriolages : Cambriolages de logements.

Vols : Vols avec armes, vols d'accessoires sur véhicules, vols dans les véhicules, vols de véhicules, vols sans violence contre des personnes, destructions, dégradations volontaires et escroqueries.

Stupéfiants : Trafic de stupéfiants dont (AFD) et usage de stupéfiants.

Services à la population



Commerce

| | |
|--------------------|------------------------------------|
| Hypermarché | X Pont-Audemer 7km |
| Supermarché | X Pont-Audemer 5km |
| Superette | X Toutainville 3km |
| Boulangerie | X Toutainville 2km |
| Boucherie | X Saint-Maclou 3km |
| Restaurant | 1 |
| Garage | X Toutainville 2km |
| Station-service | X Pont-Audemer 6km |
| Banque | X Boulleville 3km |
| La poste | X Bouquelon 4km |
| Coiffeur | X Toutainville 2km |
| Tabac | X Pont-Audemer 5km |
| Bars / discothèque | 1 |
| Bibliothèque | X Beuzeville 8km |
| Cinéma | X Pont-Audemer 6km |
| Vétérinaire | X Pont-Audemer 5km |



Santé

| | |
|----------------------------------|--|
| Pharmacie | X Pont-Audemer 5km |
| Hôpital | X Pont-Audemer 6km |
| Laboratoire d'analyses médicales | X Pont-Audemer 5km |
| Etablissement pour handicapé | X Pont-Audemer 5km |
| EHPA | X Pont-Audemer 4km |
| Médecin | X Pont-Audemer 5km |
| Dentiste | X Pont-Audemer 5km |
| Chirurgien | X Port-Jérôme-sur-Seine 15km |
| Dermatologue | X Le Havre 26km |
| Anesthésiste | X Port-Jérôme-sur-Seine 15km |
| Gastro-entérologue | X Lillebonne 17km |
| Gynécologue | X Pont-Audemer 5km |
| Cancérologue | X Le Havre 26km |
| Neurologue | X Cricqueboeuf 23km |
| Ophtalmologue | X Corneilles 15km |
| ORL | X Lillebonne 17km |
| Cardiologue | X Pont-Audemer 5km |
| Pédiatre | X Pont-Audemer 6km |
| Pneumologue | X Le Havre 21km |
| Psychologue | X Le Havre 24km |
| Radiologue | X Pont-Audemer 5km |
| Rhumatologue | X Honfleur 16km |
| Sage-femme | X Pont-Audemer 6km |



Éducation

| | |
|-------------------------|--|
| Crèche | X Saint-Maclou 3km |
| Ecole maternelle Public | X Pont-Audemer 5km |
| Ecole maternelle Privé | X Morainville-Jouveaux 17km |
| Ecole primaire Public | X Toutainville 2km |
| Ecole primaire Privé | X Pont-Audemer 5km |
| Collège Public | X Bourneville-Sainte-Croix 6km |
| Collège Privé | X Pont-Audemer 5km |
| Lycée Public | X Pont-Audemer 6km |
| Lycée Privé | X Pont-Audemer 5km |

Sources : Base Sirene des entreprises et de leurs établissements selon les dernières parutions officielles de 2025 portant sur l'année 2024 ([data.gouv](#)). Liste, localisation et tarifs des professionnels de santé selon les dernières parutions officielles de 2025 portant sur l'année 2024 ([opendatasoft](#)) et FINISS Extraction du Fichier des établissements selon les dernières parutions officielles de 2025 portant sur l'année 2024 ([data.gouv](#)). Adresse et géolocalisation des établissements d'enseignement du premier et second degrés selon les dernières parutions officielles de 2025 portant sur l'année 2024 ([data.education.gouv](#))

Villes autour de Saint-Sulpice-de-Grimbouville

| Ville | Habitants | Superficie | Pop densité | Pop active | Taux chômage | Revenu moyen | Prix immobilier |
|-----------------------------------|-----------|--------------------|-----------------------|------------|--------------|--------------|------------------------|
| Toutainville | 1 274 | 11 km ² | 116 h/km ² | 47.3% | 3.4% | 23 440 €/an | 1 436 €/m ² |
| Tailleped | 18 | 2 km ² | 9 h/km ² | 27.8% | 0% | NC | NC |
| Saint-Maclou | 680 | 5 km ² | 136 h/km ² | 46% | 5.4% | 24 030 €/an | 1 304 €/m ² |
| Foulbec | 642 | 11 km ² | 58 h/km ² | 47% | 1.9% | 23 510 €/an | 1 742 €/m ² |
| Bouquelon | 470 | 11 km ² | 43 h/km ² | 51.5% | 4% | 24 960 €/an | 1 661 €/m ² |
| Marais-Vernier | 469 | 25 km ² | 19 h/km ² | 46.7% | 4.9% | 22 380 €/an | 2 341 €/m ² |
| Triqueville | 350 | 9 km ² | 39 h/km ² | 45.4% | 4% | 25 210 €/an | 2 230 €/m ² |
| Boulleville | 1 236 | 7 km ² | 177 h/km ² | 49% | 4.3% | 24 720 €/an | 2 032 €/m ² |
| Saint-Mards-de-Blacarville | 877 | 8 km ² | 110 h/km ² | 43.2% | 3% | 24 610 €/an | 2 006 €/m ² |
| Fort-Moville | 501 | 9 km ² | 56 h/km ² | 51.9% | 4.8% | 24 810 €/an | 2 175 €/m ² |
| Pont-Audemer (9 avis) | 10 023 | 14 km ² | 716 h/km ² | 41.7% | 8.1% | 19 360 €/an | 1 527 €/m ² |
| Conteville (3 avis) | 1 038 | 10 km ² | 104 h/km ² | 44.6% | 5.2% | 23 330 €/an | 2 152 €/m ² |
| Les Préaux | 396 | 6 km ² | 66 h/km ² | 50% | 4.5% | 23 690 €/an | 2 237 €/m ² |
| Saint-Pierre-du-Val | 600 | 12 km ² | 50 h/km ² | 45.2% | 3% | 26 320 €/an | 1 878 €/m ² |
| Saint-Samson-de-la-Roque (1 avis) | 436 | 15 km ² | 29 h/km ² | 44.7% | 5.5% | 24 920 €/an | 2 266 €/m ² |

bien-dans-ma-ville.fr



Vous aimez votre ville ? Notez-la !

Et faites-nous part de vos remarques constructives



Avec

BIEN dans
ma **VILLE** 