



Version web

Ville de Saint-Sulpice- d'Excideuil

Présenté par

BIEN dans
ma **VILLE** 

Sommaire

Situation géographique	3
Statistiques sur la population	4
Evolution du nombre d'habitants	4
Tranche d'âge	5
0-14 ans	5
15-29 ans	5
30-44 ans	5
45-59 ans	5
60-74 ans	5
75-89 ans	5
90 ans et +	5
Activité professionnelle	5
Agriculteurs	5
Artisans, Commerçants	5
Cadres et sup.	5
Professions intermédiaires	5
Employé	5
Ouvrier	5
Retraité	5
Autres	5
Niveau de diplôme	6
Sans diplôme ou CEP	6
Brevet, BEPC, DNB	6
CAP-BEP ou équivalent	6
BAC ou équivalent	6
BAC+2	6
BAC+3 ou +4	6
BAC+5 ou plus	6
Composition des ménages	6
Couple sans enfant	6
Couple avec enfant(s)	6
Famille monoparentale	6
Colocation / Autre	6
Personnes seules	6
Profil électoraux	7
Premier tour	7
Sécurité	8
Evolution du nombre d'infractions	8
Pour comparer	9
Services à la population	10
Commerce	10
Éducation	10
Villes autour de Saint-Sulpice-d'Excideuil	11
Avis sur la ville de Saint-Sulpice-d'Excideuil	12
Moyenne par critère	12
Villes autour de Saint-Sulpice-d'Excideuil	12
Répartition des avis par note	12
Répartition des avis par note	12

Situation géographique



i Informations clés

- **Région** : Nouvelle-Aquitaine
- **Département** : Dordogne
- **Code postal** : 24800
- **Superficie** : 19 km²



Statistiques sur la population



Nombre d'habitants

377



Age moyen

51 ans



Pop active

38.7%



Taux chômage

10.2%



Pop densité

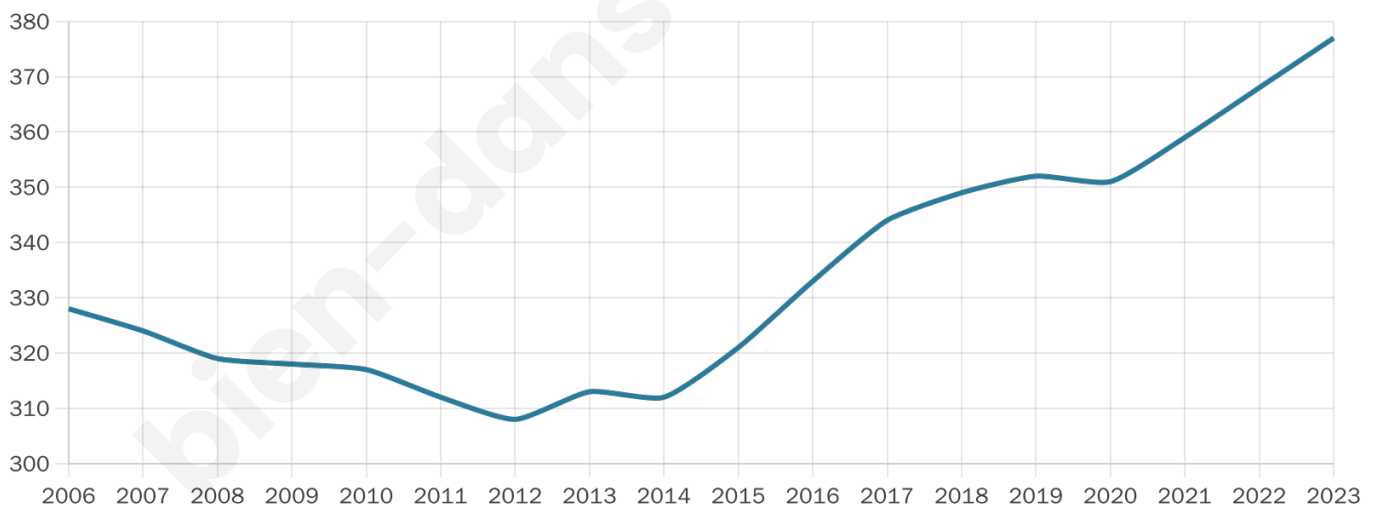
20 h/km²



Revenu moyen

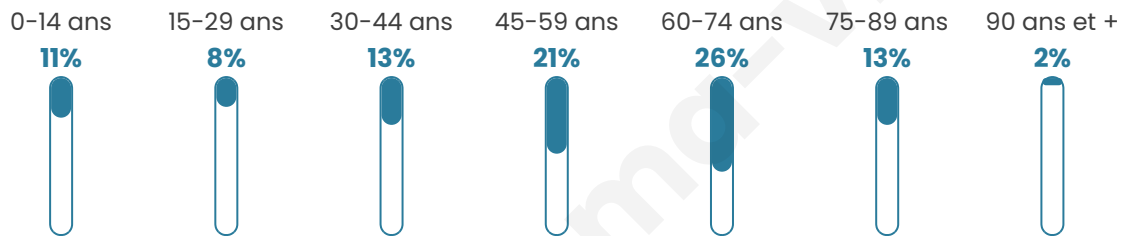
20 800 €/an

Evolution du nombre d'habitants

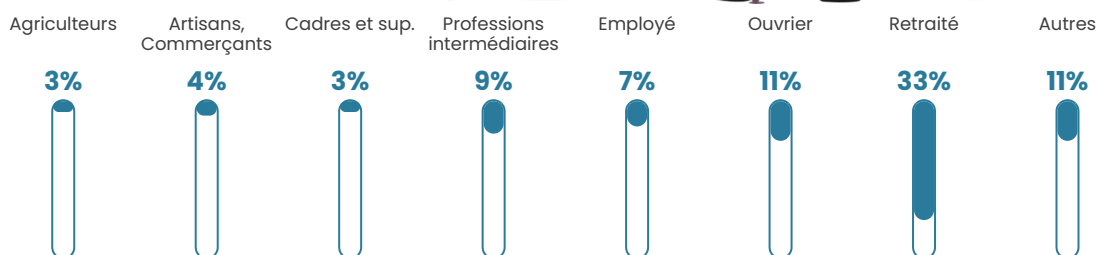


Sources : Institut national de la statistique et des études économiques (insee) selon Les dernières parutions officielles de 2024 portant sur les années 2020, 2021 et 2022.

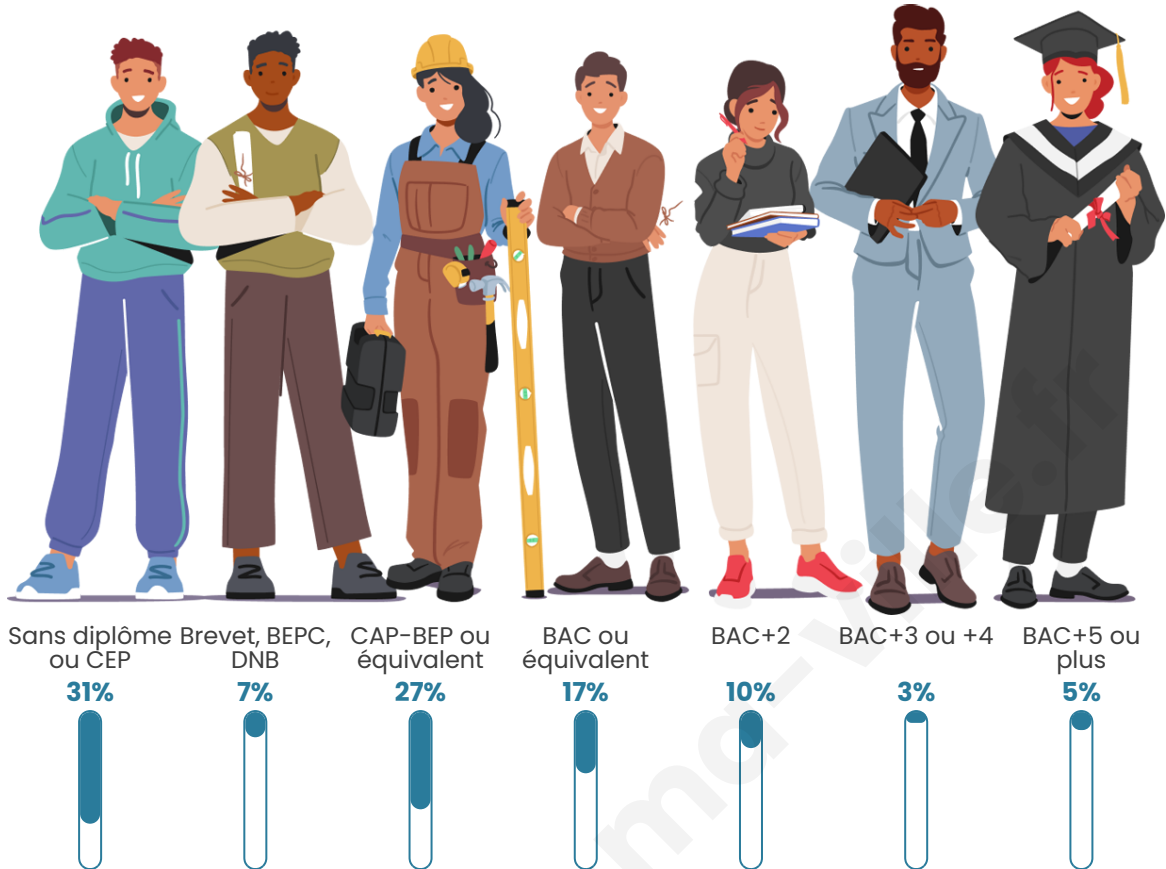
Tranche d'âge




Activité professionnelle



Niveau de diplôme















Composition des ménages



Profils électoraux

Premier tour

	Emmanuel MACRON	26.58 %
	Jean-Luc MÉLENCHON	26.16 %
	Marine LE PEN	18.99 %
	Éric ZEMMOUR	7.59 %
	Jean LASSALLE	5.49 %
	Valérie PÉCRESSE	5.49 %
	Fabien ROUSSEL	4.64 %
	Nicolas DUPONT- AIGNAN	2.95 %
	Yannick JADOT	1.27 %
	Nathalie ARTHAUD	0.42 %
	Philippe POUTOU	0.42 %
	Anne HIDALGO	0.00 %



285 inscrits

Participation : 84.21%

Votes blancs : 0.42%

Votes nuls : 0.83%

Second tour

	Emmanuel MACRON	59,13 %
	Marine LE PEN	40,87 %

284 inscrits

Participation : 83.45%

Votes blancs : 7.59%

Votes nuls : 4.64%

Sécurité



Agressions physiques / sexuelles

0



Cambriolages

0



Vols / dégradations

0



Stupéfiants

0

Evolution du nombre d'infractions



Pour comparer

(en proportion du nombre d'habitants)



Sources : Bases statistiques communale, départementale et régionale de la délinquance enregistrée par la police et la gendarmerie nationales selon les dernières parutions officielles de 2025 portant sur l'année 2024 ([data.gouv](https://data.gouv.fr)).

Agressions physiques / sexuelles : Violences sexuelles, coups et blessures volontaires intrafamiliaux, coups et blessures volontaires, autres coups, blessures volontaires et vols violents sans arme.

Cambriolages : Cambriolages de logements.

Vols : Vols avec armes, vols d'accessoires sur véhicules, vols dans les véhicules, vols de véhicules, vols sans violence contre des personnes, destructions, dégradations volontaires et escroqueries.

Stupéfiants : Trafic de stupéfiants dont (AFD) et usage de stupéfiants.

Services à la population



Commerce

Hypermarché	X Glandon 23km
Supermarché	X Excideuil 6km
Superette	1
Boulangerie	X Cognac-sur-l'Isle 4km
Boucherie	X Dussac 4km
Restaurant	X Cognac-sur-l'Isle 4km
Garage	1
Station-service	X Saint-Martial-d'Albarède 6km
Banque	X Excideuil 6km
La poste	X Thiviers 7km
Coiffeur	X Cognac-sur-l'Isle 4km
Tabac	X Excideuil 7km
Bars / discothèque	1
Bibliothèque	X Saint-Yrieix-la-Perche 21km
Cinéma	X Thiviers 7km
Vétérinaire	1



Santé

Pharmacie	X Cognac-sur-l'Isle 4km
Hôpital	X Antonne-et-Trigonant 21km
Laboratoire d'analyses médicales	X Thiviers 7km
Etablissement pour handicapé	X Excideuil 7km
EHPA	X Excideuil 7km
Médecin	X Cognac-sur-l'Isle 3km
Dentiste	X Thiviers 7km
Chirurgien	X Saint-Paul-la-Roche 14km
Dermatologue	X Boulazac Isle Manoïre 29km
Anesthésiste	X Périgueux 30km
Gastro-entérologue	X Trélissac 30km
Gynécologue	X Trélissac 30km
Cancérologue	X Périgueux 32km
Neurologue	X Périgueux 31km
Ophthalmologue	X Excideuil 7km
ORL	X Trélissac 30km
Cardiologue	X Lanouaille 11km
Pédiatre	X Boulazac Isle Manoïre 29km
Pneumologue	X Trélissac 27km
Psychologue	X Château-l'Évêque 28km
Radiologue	X Thiviers 7km
Rhumatologue	X Brive-la-Gaillarde 49km
Sage-femme	X Excideuil 6km



Éducation

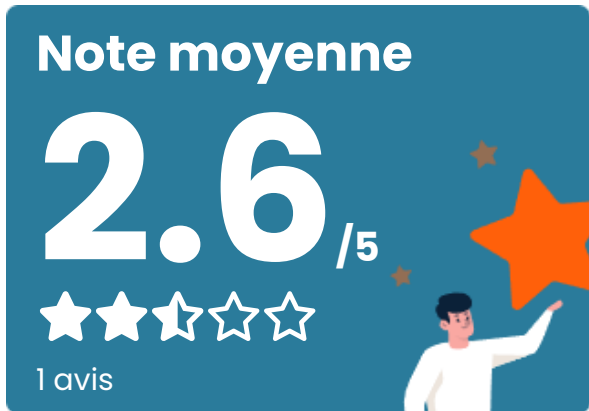
Crèche	X Cognac-sur-l'Isle 3km
Ecole maternelle Public	X Dussac 7km
Ecole maternelle Privé	X Limoges 52km
Ecole primaire Public	1
Ecole primaire Privé	X Cubjac-Auvézère-Val d'Ans 16km
Collège Public	X Excideuil 6km
Collège Privé	X Saint-Pierre-de-Frugie 23km
Lycée Public	X Excideuil 6km
Lycée Privé	X Boulazac Isle Manoïre 29km

Sources : Base Sirene des entreprises et de leurs établissements selon les dernières parutions officielles de 2025 portant sur l'année 2024 ([data.gouv](#)). Liste, localisation et tarifs des professionnels de santé selon les dernières parutions officielles de 2025 portant sur l'année 2024 ([opendatasoft](#)) et FINISS Extraction du Fichier des établissements selon les dernières parutions officielles de 2025 portant sur l'année 2024 ([data.gouv](#)). Adresse et géolocalisation des établissements d'enseignement du premier et second degrés selon les dernières parutions officielles de 2025 portant sur l'année 2024 ([data.education.gouv](#))

Villes autour de Saint-Sulpice-d'Excideuil

Ville	Habitants	Superficie	Pop densité	Pop active	Taux chômage	Revenu moyen	Prix immobilier
Nanthiat	244	11 km ²	22 h/km ²	40.6%	2%	21 350 €/an	1 199 €/m ²
Saint-Jory-las-Bloux	245	16 km ²	15 h/km ²	40%	4.1%	21 670 €/an	1 165 €/m ²
Cognac-sur-l'Isle (1 avis)	854	20 km ²	43 h/km ²	40%	3.5%	20 630 €/an	950 €/m ²
Clermont-d'Excideuil	255	10 km ²	26 h/km ²	34.9%	3.5%	21 290 €/an	1 263 €/m ²
Nantheuil	989	16 km ²	62 h/km ²	43.6%	4.1%	21 420 €/an	1 289 €/m ²
Saint-Germain-des-Prés	503	19 km ²	26 h/km ²	38.2%	4.2%	20 470 €/an	1 524 €/m ²
Sarrazac	363	29 km ²	13 h/km ²	37.5%	2.8%	20 780 €/an	3 161 €/m ²
Saint-Martial-d'Albarède	484	10 km ²	48 h/km ²	38.4%	3.1%	22 270 €/an	1 308 €/m ²
Eyzerac	541	11 km ²	49 h/km ²	47.9%	3.3%	22 310 €/an	1 107 €/m ²
Dussac	427	20 km ²	21 h/km ²	37.9%	3.7%	21 510 €/an	1 437 €/m ²
Excideuil	1 201	5 km ²	240 h/km ²	31.6%	4.6%	20 240 €/an	1 260 €/m ²
Saint-Médard-d'Excideuil	546	18 km ²	30 h/km ²	42.9%	3.8%	22 370 €/an	1 143 €/m ²
Thiviers (1 avis)	2 876	27 km ²	107 h/km ²	38.5%	7.2%	20 060 €/an	961 €/m ²
Saint-Pantaly-d'Excideuil	157	8 km ²	20 h/km ²	49%	1.9%	21 150 €/an	1 438 €/m ²
Coulaures (2 avis)	768	28 km ²	27 h/km ²	38.7%	4.7%	21 230 €/an	1 283 €/m ²

Avis sur la ville de Saint-Sulpice-d'Excideuil



Moyenne par critère



Villes autour de Saint-Sulpice-d'Excideuil

Ville	Note globale	Sécurité	Éducation	Sport Loisir	Environnement	Vie pratique
Nanthiat	-	-	-	-	-	-
Saint-Jory-las-Bloux	-	-	-	-	-	-
Cognac-sur-l'Isle (1 avis)	4.8	5.0	5.0	5.0	5.0	4.0
Clermont-d'Excideuil	-	-	-	-	-	-
Nantheuil	-	-	-	-	-	-
Saint-Germain-des-Prés	-	-	-	-	-	-
Sarrazac	-	-	-	-	-	-
Saint-Martial-d'Albarède	-	-	-	-	-	-
Eyzerac	-	-	-	-	-	-
Dussac	-	-	-	-	-	-
Excideuil	-	-	-	-	-	-
Saint-Médard-d'Excideuil	-	-	-	-	-	-
Thiviers (1 avis)	3.8	4.0	4.0	2.0	5.0	4.0
Saint-Pantaly-d'Excideuil	-	-	-	-	-	-
Coulaures (2 avis)	4.2	5.0	4.0	3.5	5.0	3.5



Vous aimez votre ville ? Notez-la !

Et faites-nous part de vos remarques constructives



Avec

BIEN dans ma **VILLE** 