



Version web

Ville de Saint-Souplet- sur-Py

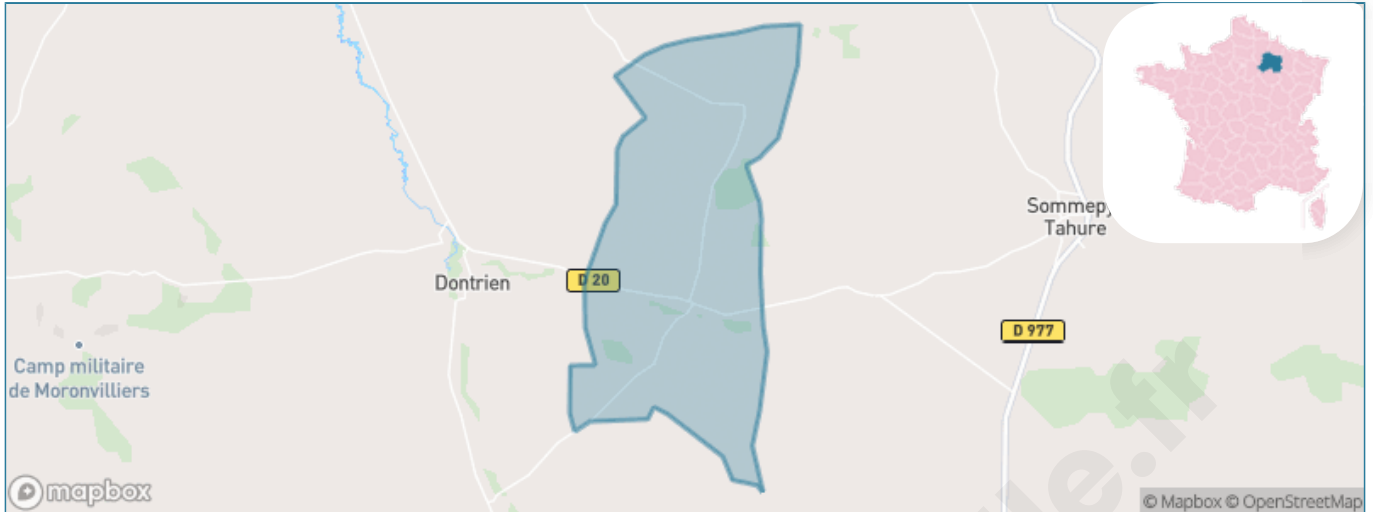
Présenté par

BIEN dans
ma **VILLE** 

Sommaire

| | |
|---|----|
| Situation géographique | 3 |
| Statistiques sur la population | 4 |
| Evolution du nombre d'habitants | 4 |
| Tranche d'âge | 5 |
| 0-14 ans | 5 |
| 15-29 ans | 5 |
| 30-44 ans | 5 |
| 45-59 ans | 5 |
| 60-74 ans | 5 |
| 75-89 ans | 5 |
| 90 ans et + | 5 |
| Activité professionnelle | 5 |
| Agriculteurs | 5 |
| Artisans, Commerçants | 5 |
| Cadres et sup. | 5 |
| Professions intermédiaires | 5 |
| Employé | 5 |
| Ouvrier | 5 |
| Retraité | 5 |
| Autres | 5 |
| Niveau de diplôme | 6 |
| Sans diplôme ou CEP | 6 |
| Brevet, BEPC, DNB | 6 |
| CAP-BEP ou équivalent | 6 |
| BAC ou équivalent | 6 |
| BAC+2 | 6 |
| BAC+3 ou +4 | 6 |
| BAC+5 ou plus | 6 |
| Composition des ménages | 6 |
| Couple sans enfant | 6 |
| Couple avec enfant(s) | 6 |
| Famille monoparentale | 6 |
| Colocation / Autre | 6 |
| Personnes seules | 6 |
| Profils électoraux | 7 |
| Premier tour | 7 |
| Sécurité | 8 |
| Evolution du nombre d'infractions | 8 |
| Pour comparer | 9 |
| Services à la population | 10 |
| Commerce | 10 |
| Éducation | 10 |
| Villes autour de Saint-Souplet-sur-Py | 11 |

Situation géographique



i Informations clés

- **Région** : Grand Est
- **Département** : Marne
- **Code postal** : 51600
- **Superficie** : 21 km²



Marne
LE DÉPARTEMENT

Statistiques sur la population



Nombre d'habitants

134



Age moyen

44 ans



Pop active

46.3%



Taux chômage

4%



Pop densité

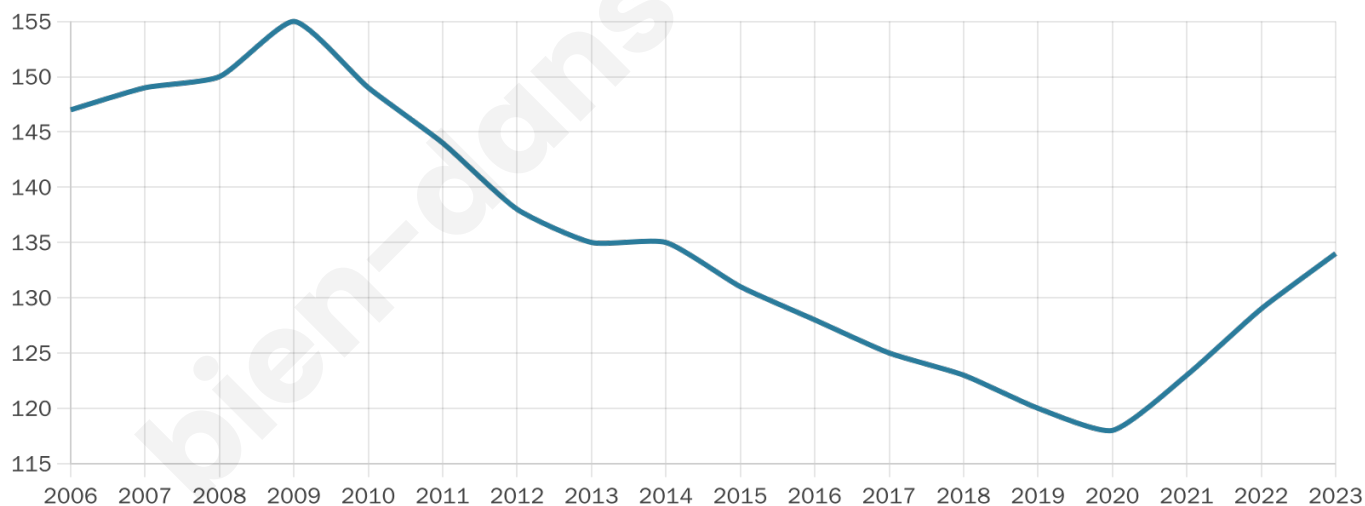
6 h/km²



Revenu moyen

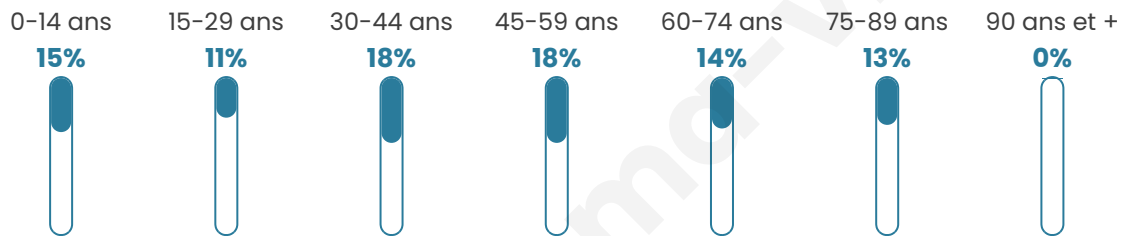
23 740 €/an

Evolution du nombre d'habitants

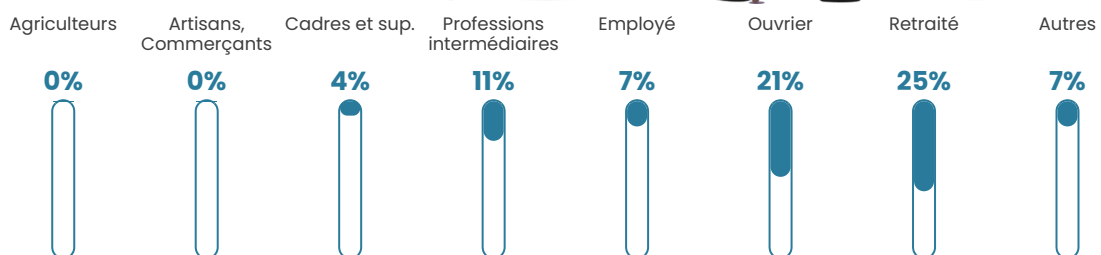


Sources : Institut national de la statistique et des études économiques (insee) selon Les dernières parutions officielles de 2024 portant sur les années 2020, 2021 et 2022.


Tranche d'âge




Activité professionnelle



Niveau de diplôme



Composition des ménages



Profils électoraux

Premier tour

| | | |
|---|---------------------------|---------|
|  | Emmanuel MACRON | 36.71 % |
|  | Marine LE PEN | 21.52 % |
|  | Valérie PÉCRESE | 11.39 % |
|  | Jean-Luc MÉLENCHON | 8.86 % |
|  | Éric ZEMMOUR | 7.59 % |
|  | Jean LASSALLE | 5.06 % |
|  | Yannick JADOT | 2.53 % |
|  | Nicolas DUPONT- AIGNAN | 2.53 % |
|  | Nathalie ARTHAUD | 1.27 % |
|  | Anne HIDALGO | 1.27 % |
|  | Philippe POUTOU | 1.27 % |
|  | Fabien ROUSSEL | 0.00 % |



115 inscrits

Participation : 73.91%

Votes blancs : 5.88%

Votes nuls : 1.18%

Second tour

| | | |
|---|--------------------|---------|
|  | Emmanuel MACRON | 56,82 % |
|  | Marine LE PEN | 43,18 % |

115 inscrits

Participation : 77.39%

Votes blancs : 1.12%

Votes nuls : 0%

Sécurité



Agressions physiques / sexuelles

0



Cambriolages

0



Vols / dégradations

0



Stupéfiants

0

Evolution du nombre d'infractions



Pour comparer

(en proportion du nombre d'habitants)



Sources : Bases statistiques communale, départementale et régionale de la délinquance enregistrée par la police et la gendarmerie nationales selon les dernières parutions officielles de 2025 portant sur l'année 2024 ([data.gouv](https://data.gouv.fr)).

Agressions physiques / sexuelles : Violences sexuelles, coups et blessures volontaires intrafamiliaux, coups et blessures volontaires, autres coups, blessures volontaires et vols violents sans arme.

Cambriolages : Cambriolages de logements.

Vols : Vols avec armes, vols d'accessoires sur véhicules, vols dans les véhicules, vols de véhicules, vols sans violence contre des personnes, destructions, dégradations volontaires et escroqueries.

Stupéfiants : Trafic de stupéfiants dont (AFD) et usage de stupéfiants.

Services à la population



Commerce

| | |
|--------------------|---|
| Hypermarché | X Goincourt 7km |
| Supermarché | X Suippes 12km |
| Superette | X Saint-Hilaire-le-Petit 7km |
| Boulangerie | X Sommepy-Tahure 7km |
| Boucherie | X Mourmelon-le-Grand 13km |
| Restaurant | X Sommepy-Tahure 7km |
| Garage | X Sainte-Marie-à-Py 3km |
| Station-service | X Suippes 12km |
| Banque | X Bétheniville 10km |
| La poste | X Aubérive 5km |
| Coiffeur | X Aubérive 5km |
| Tabac | X Mourmelon-le-Grand 13km |
| Bars / discothèque | X Souain-Perthes-lès-Hurlus 8km |
| Bibliothèque | X Beaumont-sur-Vesle 21km |
| Cinéma | X Reims 29km |
| Vétérinaire | X Mourmelon-le-Grand 13km |



Santé

| | |
|----------------------------------|--|
| Pharmacie | X Bétheniville 10km |
| Hôpital | X Vouziers 25km |
| Laboratoire d'analyses médicales | X Vouziers 25km |
| Etablissement pour handicapé | X Suippes 12km |
| EHPA | X Sommepy-Tahure 7km |
| Médecin | X Bétheniville 9km |
| Dentiste | X Bétheniville 10km |
| Chirurgien | X Châlons-en-Champagne 30km |
| Dermatologue | X Reims 31km |
| Anesthésiste | X Saint-Martin-sur-le-Pré 30km |
| Gastro-entérologue | X Saint-Martin-sur-le-Pré 30km |
| Gynécologue | X Châlons-en-Champagne 30km |
| Cancérologue | X Reims 33km |
| Neurologue | X Saint-Martin-sur-le-Pré 30km |
| Ophtalmologue | X Reims 31km |
| ORL | X Reims 31km |
| Cardiologue | X Taissy 28km |
| Pédiatre | X Reims 31km |
| Pneumologue | X Reims 31km |
| Psychologue | X Reims 30km |
| Radiologue | X Châlons-en-Champagne 30km |
| Rhumatologue | X Reims 31km |
| Sage-femme | X Suippes 12km |



Éducation

| | |
|-------------------------|---|
| Crèche | X Mourmelon-le-Grand 12km |
| Ecole maternelle Public | X Suippes 12km |
| Ecole maternelle Privé | X Fismes 58km |
| Ecole primaire Public | X Dontrien 4km |
| Ecole primaire Privé | X Prunay 21km |
| Collège Public | X Suippes 13km |
| Collège Privé | X Vouziers 25km |
| Lycée Public | X Vouziers 25km |
| Lycée Privé | X Somme-Suippe 16km |

Sources : Base Sirene des entreprises et de leurs établissements selon les dernières parutions officielles de 2025 portant sur l'année 2024 ([data.gov](#)). Liste, localisation et tarifs des professionnels de santé selon les dernières parutions officielles de 2025 portant sur l'année 2024 ([opendatasoft](#)) et FINISS Extraction du Fichier des établissements selon les dernières parutions officielles de 2025 portant sur l'année 2024 ([data.gov](#)). Adresse et géolocalisation des établissements d'enseignement du premier et second degrés selon les dernières parutions officielles de 2025 portant sur l'année 2024 ([data.education.gov](#))

Villes autour de Saint-Souplet-sur-Py

| Ville | Habitants | Superficie | Pop densité | Pop active | Taux chômage | Revenu moyen | Prix immobilier |
|---------------------------------|-----------|--------------------|----------------------|------------|--------------|--------------|------------------------|
| Sainte-Marie-à-Py | 194 | 26 km ² | 7 h/km ² | 41.8% | 2.1% | 24 350 €/an | 1 110 €/m ² |
| Dontrien | 261 | 12 km ² | 22 h/km ² | 46.4% | 1.9% | 23 890 €/an | 1 622 €/m ² |
| Aubérive | 241 | 27 km ² | 9 h/km ² | 55.2% | 5.4% | 28 540 €/an | 1 657 €/m ² |
| Vaudesincourt | 110 | 12 km ² | 9 h/km ² | 47.3% | 0.9% | 25 250 €/an | 1 752 €/m ² |
| Saint-Martin-l'Heureux | 100 | 13 km ² | 8 h/km ² | 38% | 3% | NC | 703 €/m ² |
| Sommepey-Tahure | 663 | 68 km ² | 10 h/km ² | 44.9% | 5% | 21 250 €/an | 1 323 €/m ² |
| Saint-Hilaire-le-Petit | 356 | 22 km ² | 16 h/km ² | 48.6% | 2.8% | 23 400 €/an | 1 285 €/m ² |
| Souain-Perthes-lès-Hurlus | 263 | 53 km ² | 5 h/km ² | 44.5% | 6.8% | 22 930 €/an | 1 555 €/m ² |
| Saint-Hilaire-le-Grand (1 avis) | 349 | 42 km ² | 8 h/km ² | 53% | 2.9% | 24 350 €/an | 1 726 €/m ² |
| Saint-Pierre-à-Arnes | 65 | 8 km ² | 8 h/km ² | 47.7% | 4.6% | NC | NC |
| Saint-Clément-à-Arnes | 112 | 10 km ² | 11 h/km ² | 43.8% | 2.7% | 21 280 €/an | NC |
| Hauviné | 311 | 14 km ² | 22 h/km ² | 52.1% | 2.3% | 22 300 €/an | NC |
| Jonchery-sur-Suipe | 223 | 24 km ² | 9 h/km ² | 45.7% | 2.7% | 22 680 €/an | 1 291 €/m ² |
| Saint-Étienne-à-Arnes | 245 | 29 km ² | 8 h/km ² | 46.9% | 6.1% | 23 180 €/an | NC |
| Bétheniville | 1 259 | 17 km ² | 74 h/km ² | 53.1% | 3.7% | 23 670 €/an | 1 275 €/m ² |

bien-dans-ma-ville.fr



Vous aimez votre ville ? Notez-la !

Et faites-nous part de vos remarques constructives



Avec

BIEN dans
ma **VILLE** 