



Version web

Ville de Saint-Sornin

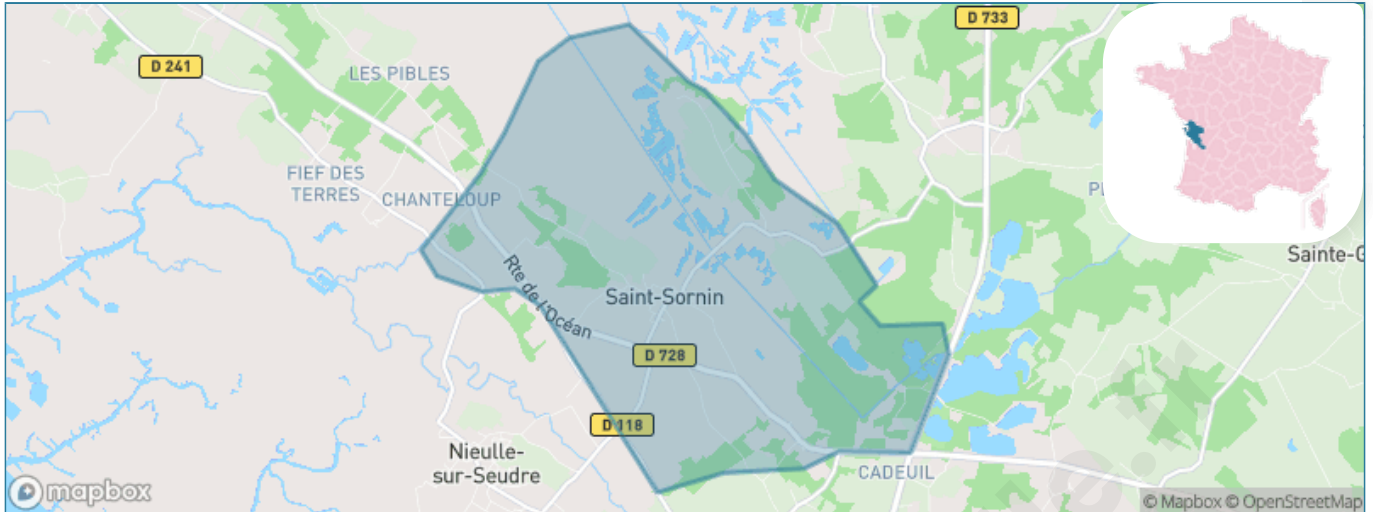
Présenté par

BIEN dans
ma **VILLE** 

Sommaire

| | |
|---|----|
| Situation géographique | 3 |
| Statistiques sur la population | 4 |
| Evolution du nombre d'habitants | 4 |
| Tranche d'âge | 5 |
| 0-14 ans | 5 |
| 15-29 ans | 5 |
| 30-44 ans | 5 |
| 45-59 ans | 5 |
| 60-74 ans | 5 |
| 75-89 ans | 5 |
| 90 ans et + | 5 |
| Activité professionnelle | 5 |
| Agriculteurs | 5 |
| Artisans, Commerçants | 5 |
| Cadres et sup. | 5 |
| Professions intermédiaires | 5 |
| Employé | 5 |
| Ouvrier | 5 |
| Retraité | 5 |
| Autres | 5 |
| Niveau de diplôme | 6 |
| Sans diplôme ou CEP | 6 |
| Brevet, BEPC, DNB | 6 |
| CAP-BEP ou équivalent | 6 |
| BAC ou équivalent | 6 |
| BAC+2 | 6 |
| BAC+3 ou +4 | 6 |
| BAC+5 ou plus | 6 |
| Composition des ménages | 6 |
| Couple sans enfant | 6 |
| Couple avec enfant(s) | 6 |
| Famille monoparentale | 6 |
| Colocation / Autre | 6 |
| Personnes seules | 6 |
| Profils électoraux | 7 |
| Premier tour | 7 |
| Sécurité | 8 |
| Evolution du nombre d'infractions | 8 |
| Pour comparer | 9 |
| Services à la population | 10 |
| Commerce | 10 |
| Éducation | 10 |
| Villes autour de Saint-Sornin | 11 |

Situation géographique



i Informations clés

- **Région** : Nouvelle-Aquitaine
- **Département** : Charente-Maritime
- **Code postal** : 17600
- **Superficie** : 13 km²



Statistiques sur la population



Nombre d'habitants

415



Age moyen

45 ans



Pop active

44.1%



Taux chômage

8%



Pop densité

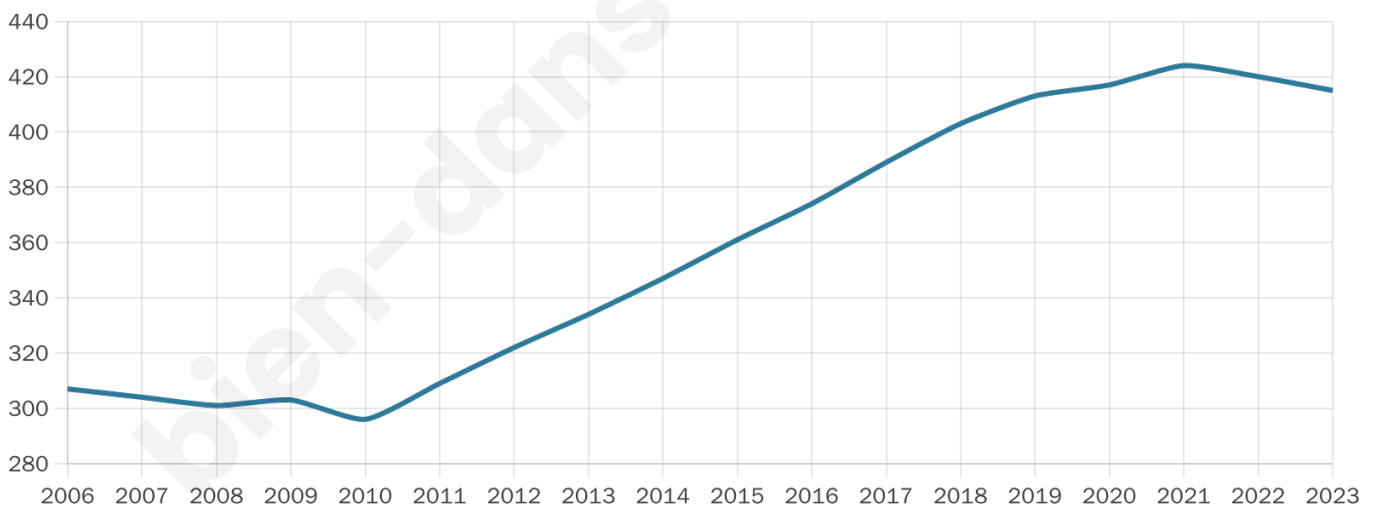
32 h/km²



Revenu moyen

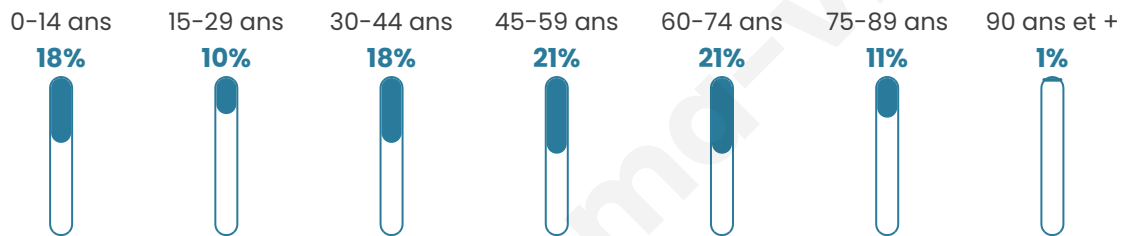
20 780 €/an

Evolution du nombre d'habitants

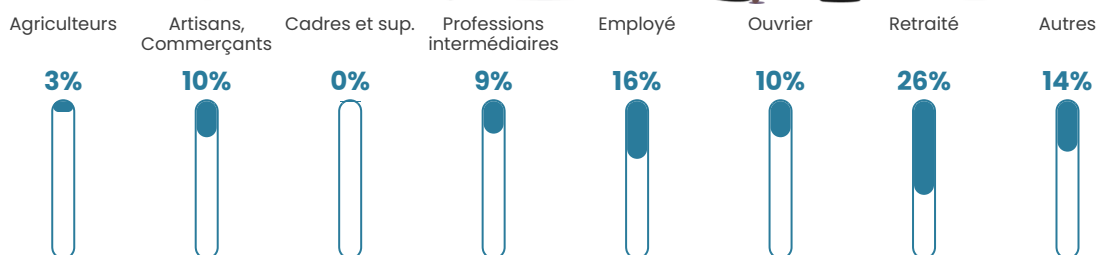


Sources : Institut national de la statistique et des études économiques (insee) selon Les dernières parutions officielles de 2024 portant sur les années 2020, 2021 et 2022.


Tranche d'âge




Activité professionnelle



Niveau de diplôme




Composition des ménages





Profils électoraux

Premier tour

| | | |
|---|-----------------------|---------|
|  | Marine LE PEN | 34.07 % |
|  | Emmanuel MACRON | 25.27 % |
|  | Jean-Luc MÉLENCHON | 9.89 % |
|  | Éric ZEMMOUR | 7.69 % |
|  | Yannick JADOT | 6.59 % |
|  | Fabien ROUSSEL | 4.76 % |
|  | Jean LASSALLE | 2.93 % |
|  | Valérie PÉCRESSÉ | 2.93 % |
|  | Nicolas DUPONT-AIGNAN | 2.93 % |
|  | Anne HIDALGO | 1.83 % |
|  | Philippe POUTOU | 0.73 % |
|  | Nathalie ARTHAUD | 0.37 % |

Second tour

| | | |
|---|-----------------|---------|
|  | Emmanuel MACRON | 42,64 % |
|  | Marine LE PEN | 57,36 % |

320 inscrits

Participation : 87.19%

Votes blancs : 3.94%

Votes nuls : 1.08%

320 inscrits

Participation : 86.25%

Votes blancs : 0.72%

Votes nuls : 0.36%

Sécurité



Agressions physiques / sexuelles

0



Cambriolages

0



Vols / dégradations

0



Stupéfiants

0

Evolution du nombre d'infractions



Pour comparer

(en proportion du nombre d'habitants)



Sources : Bases statistiques communale, départementale et régionale de la délinquance enregistrée par la police et la gendarmerie nationales selon les dernières parutions officielles de 2025 portant sur l'année 2024 ([data.gouv](https://data.gouv.fr)).

Agressions physiques / sexuelles : Violences sexuelles, coups et blessures volontaires intrafamiliaux, coups et blessures volontaires, autres coups, blessures volontaires et vols violents sans arme.

Cambriolages : Cambriolages de logements.

Vols : Vols avec armes, vols d'accessoires sur véhicules, vols dans les véhicules, vols de véhicules, vols sans violence contre des personnes, destructions, dégradations volontaires et escroqueries.

Stupéfiants : Trafic de stupéfiants dont (AFD) et usage de stupéfiants.

Services à la population



Commerce

| | |
|--------------------|---|
| Hypermarché | X Marennes-Hiers-Brouage 11km |
| Supermarché | X Le Gua 4km |
| Superette | X La Gripperie-Saint-Symphorien 4km |
| Boulangerie | X Nieulle-sur-Seudre 2km |
| Boucherie | X Le Gua 5km |
| Restaurant | X Héric 5km |
| Garage | X Nieulle-sur-Seudre 2km |
| Station-service | X Breuillet 9km |
| Banque | X Étaules 10km |
| La poste | X Le Gua 4km |
| Coiffeur | X Nieulle-sur-Seudre 2km |
| Tabac | X Saint-Just-Luzac 6km |
| Bars / discothèque | 1 |
| Bibliothèque | X Royan 17km |
| Cinéma | X Marennes-Hiers-Brouage 11km |
| Vétérinaire | X Le Gua 5km |



Santé

| | |
|----------------------------------|---|
| Pharmacie | X Le Gua 5km |
| Hôpital | X Vaux-sur-Mer 15km |
| Laboratoire d'analyses médicales | X Saujon 10km |
| Etablissement pour handicapé | X Le Gua 6km |
| EHPA | X Le Gua 5km |
| Médecin | X Nieulle-sur-Seudre 2km |
| Dentiste | X Le Gua 5km |
| Chirurgien | X Royan 13km |
| Dermatologue | X Saint-Georges-de-Didonne 18km |
| Anesthésiste | X Balanzac 10km |
| Gastro-entérologue | X Royan 13km |
| Gynécologue | X Royan 16km |
| Cancérologue | X 0km |
| Neurologue | X Royan 13km |
| Ophtalmologue | X Royan 13km |
| ORL | X Royan 16km |
| Cardiologue | X Vaux-sur-Mer 16km |
| Pédiatre | X Saint-Georges-de-Didonne 18km |
| Pneumologue | X Royan 13km |
| Psychologue | X Saujon 11km |
| Radiologue | X Marennes-Hiers-Brouage 11km |
| Rhumatologue | X Royan 16km |
| Sage-femme | X Nieulle-sur-Seudre 2km |



Éducation

| | |
|-------------------------|--|
| Crèche | X Le Gua 5km |
| Ecole maternelle Public | X Le Gua 5km |
| Ecole maternelle Privé | X Marsac 82km |
| Ecole primaire Public | X Nieulle-sur-Seudre 2km |
| Ecole primaire Privé | 1 |
| Collège Public | X Saujon 11km |
| Collège Privé | X Pont-l'Abbé-d'Arnoult 11km |
| Lycée Public | X Royan 15km |
| Lycée Privé | X Pont-l'Abbé-d'Arnoult 11km |

Sources : Base Sirene des entreprises et de leurs établissements selon les dernières parutions officielles de 2025 portant sur l'année 2024 ([data.gouv](#)). Liste, localisation et tarifs des professionnels de santé selon les dernières parutions officielles de 2025 portant sur l'année 2024 ([opendatasoft](#)) et FINISS Extraction du Fichier des établissements selon les dernières parutions officielles de 2025 portant sur l'année 2024 ([data.gouv](#)). Adresse et géolocalisation des établissements d'enseignement du premier et second degrés selon les dernières parutions officielles de 2025 portant sur l'année 2024 ([data.education.gouv](#))

Villes autour de Saint-Sornin

| Ville | Habitants | Superficie | Pop densité | Pop active | Taux chômage | Revenu moyen | Prix immobilier |
|--|-----------|--------------------|-----------------------|------------|--------------|--------------|------------------------|
| Nieulle-sur-Seudre | 1 220 | 20 km ² | 61 h/km ² | 48.6% | 6.8% | 21 210 €/an | 1 714 €/m ² |
| Le Gua (6 avis) | 2 129 | 36 km ² | 59 h/km ² | 41.3% | 6.2% | 21 510 €/an | 1 802 €/m ² |
| La Gripperie-Saint-Symphorien (2 avis) | 604 | 18 km ² | 34 h/km ² | 47.8% | 6% | 22 110 €/an | 1 279 €/m ² |
| Saint-Jean-d'Angle (1 avis) | 699 | 21 km ² | 33 h/km ² | 44.1% | 5.3% | 21 640 €/an | 1 358 €/m ² |
| Chaillevette | 1 664 | 10 km ² | 166 h/km ² | 45.1% | 5.6% | 21 720 €/an | 1 947 €/m ² |
| Mornac-sur-Seudre (2 avis) | 877 | 9 km ² | 97 h/km ² | 41.6% | 6.6% | 22 800 €/an | 1 748 €/m ² |
| Sainte-Gemme | 1 365 | 40 km ² | 34 h/km ² | 50.7% | 4.5% | 20 750 €/an | 1 350 €/m ² |
| L'Éguille (1 avis) | 910 | 5 km ² | 182 h/km ² | 43.6% | 4.3% | 21 850 €/an | 1 439 €/m ² |
| Nancras | 794 | 3 km ² | 265 h/km ² | 48.1% | 4.2% | 21 700 €/an | 1 395 €/m ² |
| Champagne | 651 | 19 km ² | 34 h/km ² | 47.6% | 7.8% | 22 540 €/an | 1 263 €/m ² |
| Breuillet (3 avis) | 3 058 | 20 km ² | 153 h/km ² | 35.7% | 5.2% | 25 520 €/an | 2 605 €/m ² |
| Sablonceaux | 1 458 | 22 km ² | 66 h/km ² | 43.5% | 4.3% | 22 720 €/an | 1 435 €/m ² |
| Étaules (4 avis) | 2 857 | 11 km ² | 260 h/km ² | 36.3% | 5.4% | 22 480 €/an | 2 186 €/m ² |
| Pont-l'Abbé-d'Arnoult (3 avis) | 1 811 | 12 km ² | 151 h/km ² | 39.9% | 5% | 21 990 €/an | 1 369 €/m ² |
| Saint-Sulpice-d'Arnoult | 924 | 16 km ² | 58 h/km ² | 48.8% | 3.7% | 21 160 €/an | 1 411 €/m ² |

bien-dans-ma-ville.fr



Vous aimez votre ville ? Notez-la !

Et faites-nous part de vos remarques constructives



Avec

BIEN dans
ma **VILLE** 