



Version web

# Ville de Saint-Sorlin-de-Vienne

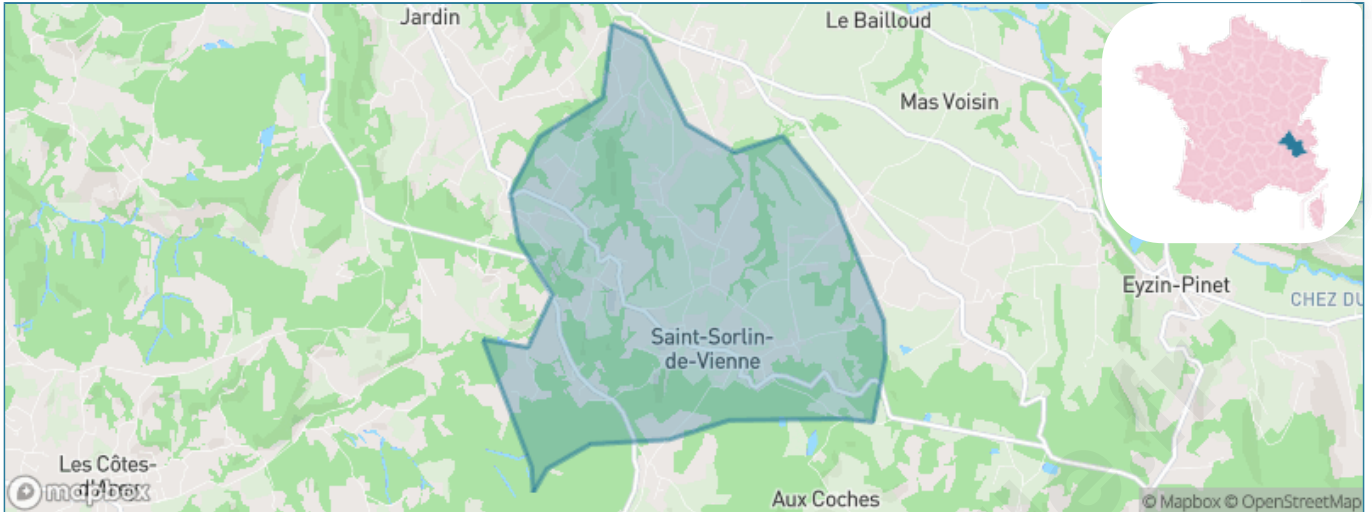
Présenté par

**BIEN** dans ma **VILLE** 

# Sommaire

Situation géographique .....	3
Statistiques sur la population .....	4
Evolution du nombre d'habitants .....	4
Tranche d'âge .....	5
0-14 ans .....	5
15-29 ans .....	5
30-44 ans .....	5
45-59 ans .....	5
60-74 ans .....	5
75-89 ans .....	5
90 ans et + .....	5
Activité professionnelle .....	5
Agriculteurs .....	5
Artisans, Commerçants .....	5
Cadres et sup. ....	5
Professions intermédiaires .....	5
Employé .....	5
Ouvrier .....	5
Retraité .....	5
Autres .....	5
Niveau de diplôme .....	6
Sans diplôme ou CEP .....	6
Brevet, BEPC, DNB .....	6
CAP-BEP ou équivalent .....	6
BAC ou équivalent .....	6
BAC+2 .....	6
BAC+3 ou +4 .....	6
BAC+5 ou plus .....	6
Composition des ménages .....	6
Couple sans enfant .....	6
Couple avec enfant(s) .....	6
Famille monoparentale .....	6
Colocation / Autre .....	6
Personnes seules .....	6
Profils électoraux .....	7
Premier tour .....	7
Sécurité .....	8
Evolution du nombre d'infractions .....	8
Pour comparer .....	9
Services à la population .....	10
Commerce .....	10
Éducation .....	10
Villes autour de Saint-Sorlin-de-Vienne .....	11

# Situation géographique



## i Informations clés

- **Région** : Auvergne-Rhône-Alpes
- **Département** : Isère
- **Code postal** : 38200
- **Superficie** : 9 km<sup>2</sup>



# Statistiques sur la population



Nombre d'habitants

**964**



Age moyen

**40 ans**



Pop active

**48.9%**



Taux chômage

**4.1%**



Pop densité

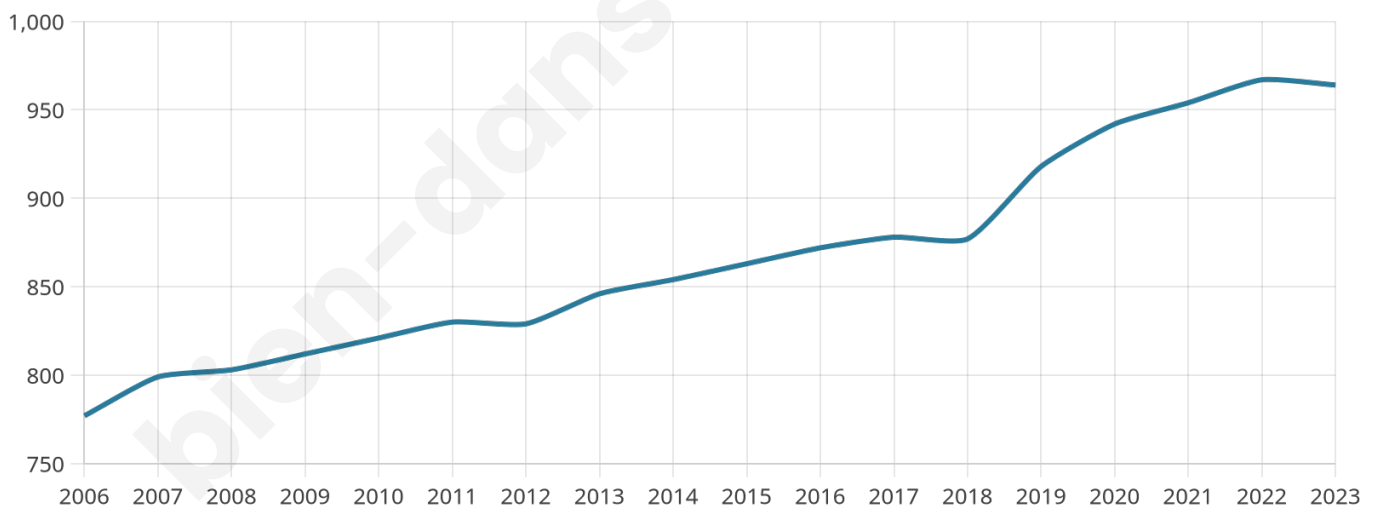
**107 h/km<sup>2</sup>**



Revenu moyen

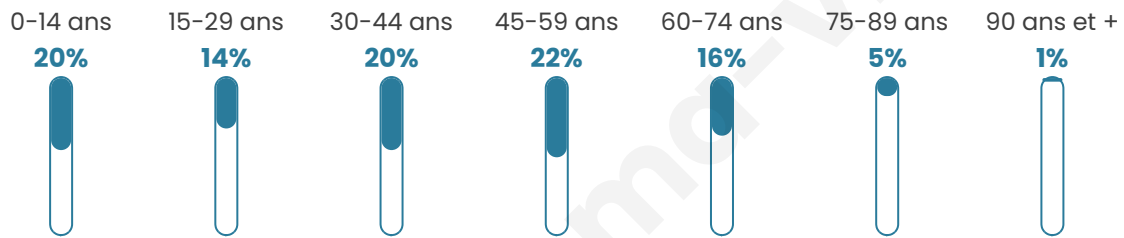
**26 390 €/an**

## Evolution du nombre d'habitants

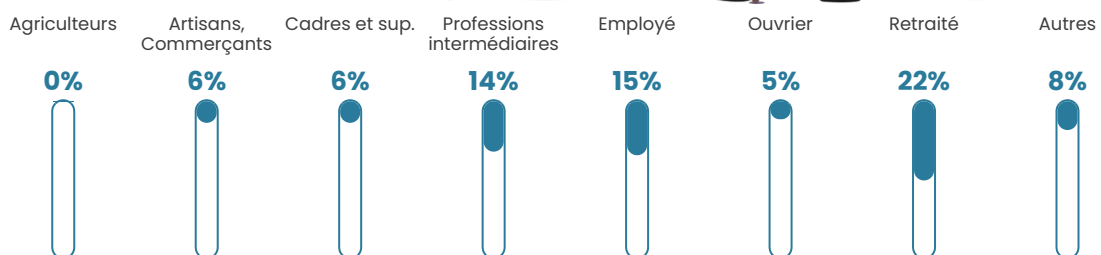


Sources : Institut national de la statistique et des études économiques (insee) selon Les dernières parutions officielles de 2024 portant sur les années 2020, 2021 et 2022.


## Tranche d'âge



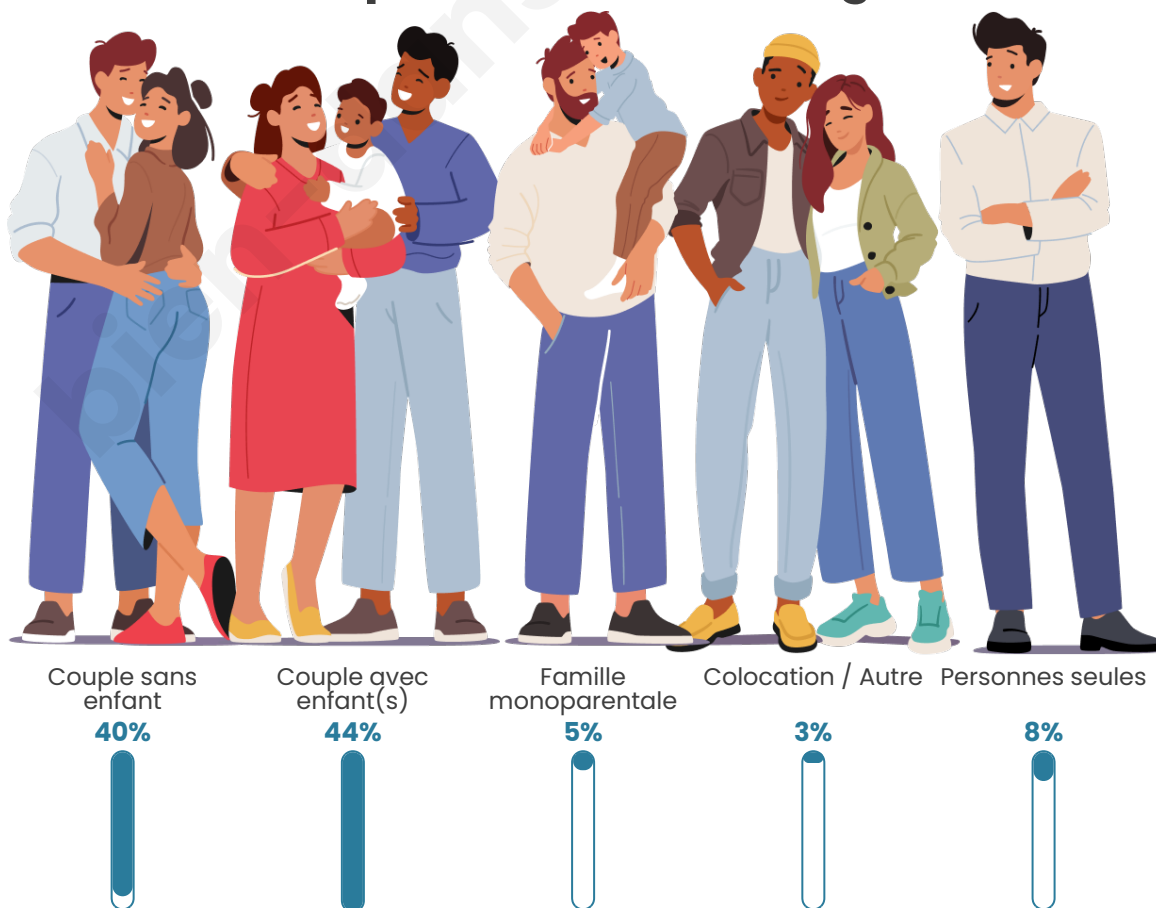
## Activité professionnelle



## Niveau de diplôme









## Composition des ménages



# Profils électoraux

## Premier tour

	Marine LE PEN	33.78 %
	Emmanuel MACRON	24.79 %
	Jean-Luc MÉLENCHON	12.48 %
	Éric ZEMMOUR	6.82 %
	Valérie PÉCRESE	6.16 %
	Nicolas DUPONT-AIGNAN	4.33 %
	Yannick JADOT	4.16 %
	Jean LASSALLE	3.33 %
	Fabien ROUSSEL	2.00 %
	Anne HIDALGO	1.50 %
	Nathalie ARTHAUD	0.33 %
	Philippe POUTOU	0.33 %



### 728 inscrits

Participation : 84.89%

Votes blancs : 1.78%

Votes nuls : 0.97%

## Second tour

	Emmanuel MACRON	45,77 %
	Marine LE PEN	54,23 %

### 729 inscrits

Participation : 85.6%

Votes blancs : 6.89%

Votes nuls : 2.08%

# Sécurité



Agressions physiques / sexuelles

0



Cambriolages

0



Vols / dégradations

0



Stupéfiants

0

## Evolution du nombre d'infractions



## Pour comparer

(en proportion du nombre d'habitants)

Ville  Département  Région



Sources : Bases statistiques communale, départementale et régionale de la délinquance enregistrée par la police et la gendarmerie nationales selon les dernières parutions officielles de 2025 portant sur l'année 2024 ([data.gouv](https://data.gouv.fr)).

Agressions physiques / sexuelles : Violences sexuelles, coups et blessures volontaires intrafamiliaux, coups et blessures volontaires, autres coups, blessures volontaires et vols violents sans arme.

Cambriolages : Cambriolages de logements.

Vols : Vols avec armes, vols d'accessoires sur véhicules, vols dans les véhicules, vols de véhicules, vols sans violence contre des personnes, destructions, dégradations volontaires et escroqueries.

Stupéfiants : Trafic de stupéfiants dont (AFD) et usage de stupéfiants.

# Services à la population



## Commerce

Hypermarché	X <a href="#">Vienne</a> 9km
Supermarché	X <a href="#">Vienne</a> 6km
Superette	X <a href="#">Jardin</a> 4km
Boulangerie	X <a href="#">Eyzin-Pinet</a> 4km
Boucherie	X <a href="#">Eyzin-Pinet</a> 4km
Restaurant	X <a href="#">Chalon</a> 1km
Garage	<b>1</b>
Station-service	X <a href="#">Pont-Évêque</a> 8km
Banque	X <a href="#">Estrablin</a> 6km
La poste	X <a href="#">Estrablin</a> 3km
Coiffeur	<b>2</b>
Tabac	X <a href="#">Jardin</a> 5km
Bars / discothèque	<b>1</b>
Bibliothèque	X <a href="#">Vienne</a> 8km
Cinéma	X <a href="#">Vienne</a> 8km
Vétérinaire	X <a href="#">Les Côtes-d'Arey</a> 5km



## Santé

Pharmacie	X <a href="#">Eyzin-Pinet</a> 4km
Hôpital	X <a href="#">Vienne</a> 8km
Laboratoire d'analyses médicales	X <a href="#">Pont-Évêque</a> 7km
Etablissement pour handicapé	X <a href="#">Vienne</a> 6km
EHPA	X <a href="#">Jardin</a> 5km
Médecin	X <a href="#">Eyzin-Pinet</a> 4km
Dentiste	X <a href="#">Eyzin-Pinet</a> 4km
Chirurgien	X <a href="#">Sainte-Colombe</a> 9km
Dermatologue	X <a href="#">Saint-Maurice-l'Exil</a> 15km
Anesthésiste	X <a href="#">Sainte-Colombe</a> 9km
Gastro-entérologue	X <a href="#">Vienne</a> 8km
Gynécologue	X <a href="#">Sainte-Colombe</a> 9km
Cancérologue	X <a href="#">Lyon</a> 30km
Neurologue	X <a href="#">Vienne</a> 8km
Ophtalmologue	X <a href="#">Vienne</a> 8km
ORL	X <a href="#">Saint-Romain-en-Gal</a> 9km
Cardiologue	X <a href="#">Vienne</a> 8km
Pédiatre	X <a href="#">Vienne</a> 8km
Pneumologue	X <a href="#">Vienne</a> 8km
Psychologue	X <a href="#">Vienne</a> 8km
Radiologue	X <a href="#">Vienne</a> 8km
Rhumatologue	X <a href="#">Sainte-Colombe</a> 9km
Sage-femme	X <a href="#">Vienne</a> 8km



## Éducation

Crèche	X <a href="#">Eyzin-Pinet</a> 3km
Ecole maternelle Public	X <a href="#">Monsteroux-Milieu</a> 4km
Ecole maternelle Privé	X <a href="#">Lyon</a> 32km
Ecole primaire Public	<b>1</b>
Ecole primaire Privé	<b>1</b>
Collège Public	X <a href="#">Pont-Évêque</a> 7km
Collège Privé	X <a href="#">Vienne</a> 8km
Lycée Public	X <a href="#">Vienne</a> 8km
Lycée Privé	X <a href="#">Vienne</a> 8km

Sources : Base Sirene des entreprises et de leurs établissements selon les dernières parutions officielles de 2025 portant sur l'année 2024 ([data.gouv](#)). Liste, localisation et tarifs des professionnels de santé selon les dernières parutions officielles de 2025 portant sur l'année 2024 ([opendatasoft](#)) et FINISS Extraction du Fichier des établissements selon les dernières parutions officielles de 2025 portant sur l'année 2024 ([data.gouv](#)). Adresse et géolocalisation des établissements d'enseignement du premier et second degrés selon les dernières parutions officielles de 2025 portant sur l'année 2024 ([data.education.gouv](#))

## Villes autour de Saint-Sorlin-de-Vienne

Ville	Habitants	Superficie	Pop densité	Pop active	Taux chômage	Revenu moyen	Prix immobilier
Chalon	176	5 km <sup>2</sup>	35 h/km <sup>2</sup>	50%	2.3%	25 720 €/an	1 696 €/m <sup>2</sup>
Eyzin-Pinet	2 285	28 km <sup>2</sup>	82 h/km <sup>2</sup>	50.5%	2.4%	26 800 €/an	1 668 €/m <sup>2</sup>
Monsteroux-Milieu	768	8 km <sup>2</sup>	96 h/km <sup>2</sup>	52.5%	4.4%	25 810 €/an	1 934 €/m <sup>2</sup>
Jardin (1 avis)	2 178	9 km <sup>2</sup>	242 h/km <sup>2</sup>	45.7%	3.4%	28 020 €/an	2 526 €/m <sup>2</sup>
Montseveroux	999	16 km <sup>2</sup>	62 h/km <sup>2</sup>	50.8%	3.7%	25 480 €/an	2 695 €/m <sup>2</sup>
Estrablin (2 avis)	3 677	20 km <sup>2</sup>	184 h/km <sup>2</sup>	43.3%	3.1%	25 820 €/an	3 125 €/m <sup>2</sup>
Cour-et-Buis	920	13 km <sup>2</sup>	71 h/km <sup>2</sup>	49.6%	4.9%	25 410 €/an	1 889 €/m <sup>2</sup>
Les Côtes-d'Arey (3 avis)	2 023	24 km <sup>2</sup>	84 h/km <sup>2</sup>	49.3%	2.5%	29 200 €/an	2 357 €/m <sup>2</sup>
Vernioz (2 avis)	1 521	11 km <sup>2</sup>	138 h/km <sup>2</sup>	48.5%	2.5%	26 580 €/an	2 385 €/m <sup>2</sup>
Pont-Évêque (1 avis)	6 213	8 km <sup>2</sup>	777 h/km <sup>2</sup>	37.1%	5.9%	19 800 €/an	1 356 €/m <sup>2</sup>
Moidieu-Détourbe (1 avis)	1 978	18 km <sup>2</sup>	110 h/km <sup>2</sup>	52.2%	3.7%	26 690 €/an	1 465 €/m <sup>2</sup>
Vienne (32 avis)	31 778	22 km <sup>2</sup>	1 444 h/km <sup>2</sup>	44.9%	5.3%	21 320 €/an	2 024 €/m <sup>2</sup>
Sainte-Colombe (3 avis)	2 036	1 km <sup>2</sup>	2 036 h/km <sup>2</sup>	45%	4.4%	24 540 €/an	2 496 €/m <sup>2</sup>
Cheyssieu (3 avis)	1 074	8 km <sup>2</sup>	134 h/km <sup>2</sup>	46.5%	3.4%	27 280 €/an	1 552 €/m <sup>2</sup>
Assieu (2 avis)	1 726	12 km <sup>2</sup>	144 h/km <sup>2</sup>	50.1%	3.5%	25 970 €/an	1 905 €/m <sup>2</sup>

bien-dans-ma-ville.fr



# Vous aimez votre ville ? Notez-la !

Et faites-nous part de vos remarques constructives



Avec

**BIEN** dans  
ma **VILLE** 