



Version web

# Ville de Saint-Simon-de-Pellouaille

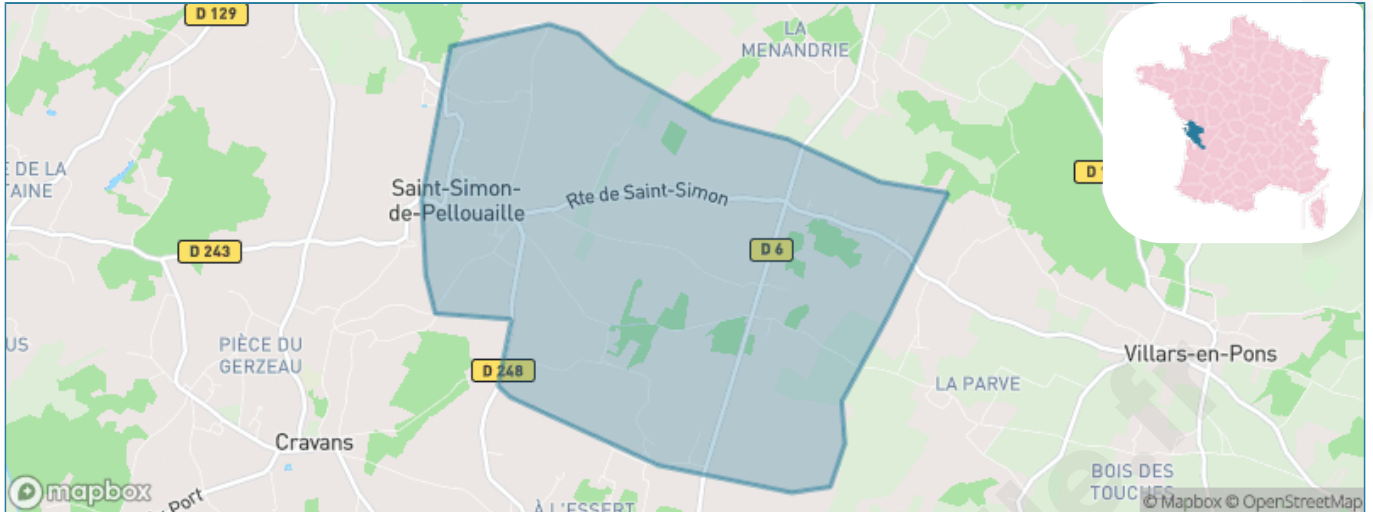
Présenté par

**BIEN** dans ma **VILLE** 

# Sommaire

Situation géographique .....	3
Statistiques sur la population .....	4
Evolution du nombre d'habitants .....	4
Tranche d'âge .....	5
0-14 ans .....	5
15-29 ans .....	5
30-44 ans .....	5
45-59 ans .....	5
60-74 ans .....	5
75-89 ans .....	5
90 ans et + .....	5
Activité professionnelle .....	5
Agriculteurs .....	5
Artisans, Commerçants .....	5
Cadres et sup. ....	5
Professions intermédiaires .....	5
Employé .....	5
Ouvrier .....	5
Retraité .....	5
Autres .....	5
Niveau de diplôme .....	6
Sans diplôme ou CEP .....	6
Brevet, BEPC, DNB .....	6
CAP-BEP ou équivalent .....	6
BAC ou équivalent .....	6
BAC+2 .....	6
BAC+3 ou +4 .....	6
BAC+5 ou plus .....	6
Composition des ménages .....	6
Couple sans enfant .....	6
Couple avec enfant(s) .....	6
Famille monoparentale .....	6
Colocation / Autre .....	6
Personnes seules .....	6
Profils électoraux .....	7
Premier tour .....	7
Sécurité .....	8
Evolution du nombre d'infractions .....	8
Pour comparer .....	9
Services à la population .....	10
Commerce .....	10
Éducation .....	10
Villes autour de Saint-Simon-de-Pellouaille .....	11

# Situation géographique



## i Informations clés

- **Région** : Nouvelle-Aquitaine
- **Département** : Charente-Maritime
- **Code postal** : 17260
- **Superficie** : 9 km<sup>2</sup>



# Statistiques sur la population



Nombre d'habitants

**708**



Age moyen

**40 ans**



Pop active

**50.8%**



Taux chômage

**10.8%**



Pop densité

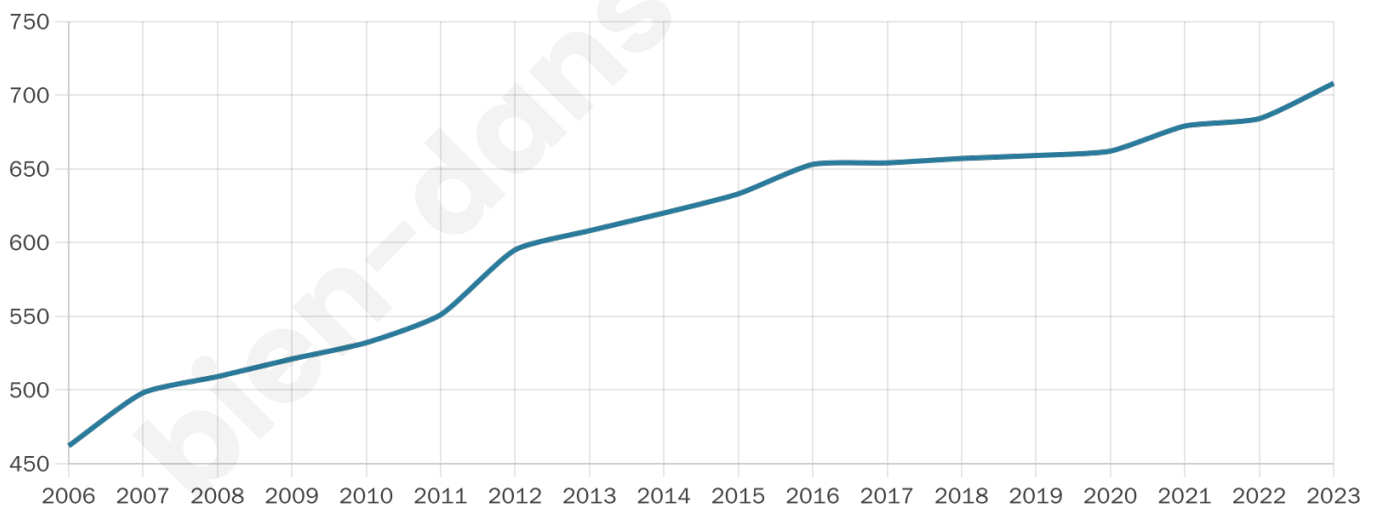
**79 h/km<sup>2</sup>**



Revenu moyen

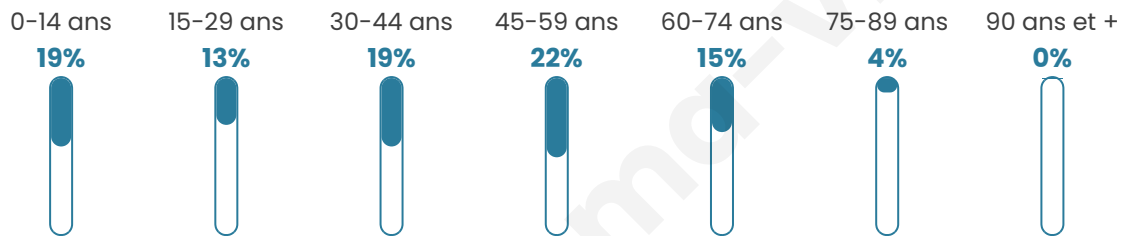
**22 300 €/an**

## Evolution du nombre d'habitants

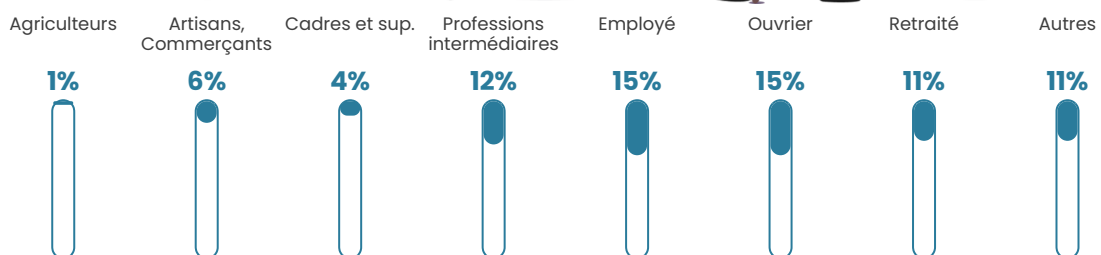


Sources : Institut national de la statistique et des études économiques (insee) selon Les dernières parutions officielles de 2024 portant sur les années 2020, 2021 et 2022.

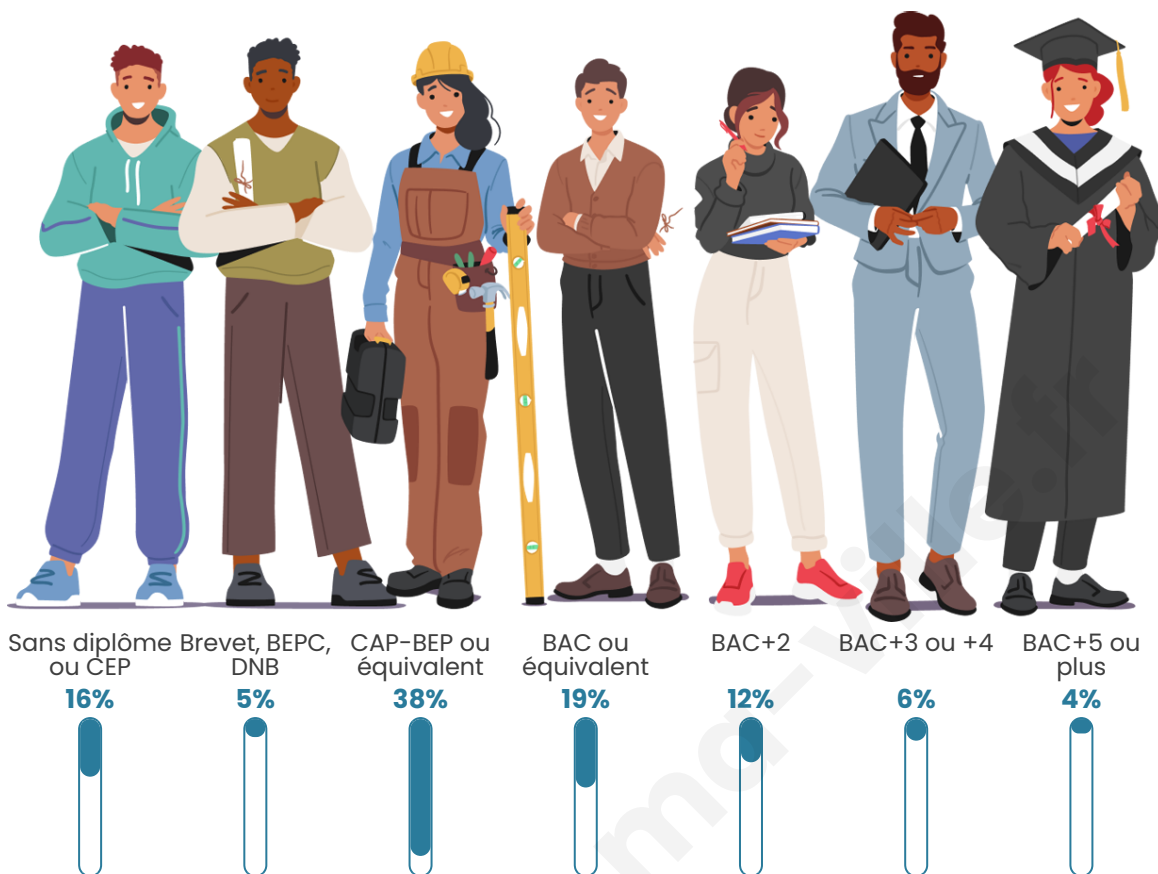
## Tranche d'âge



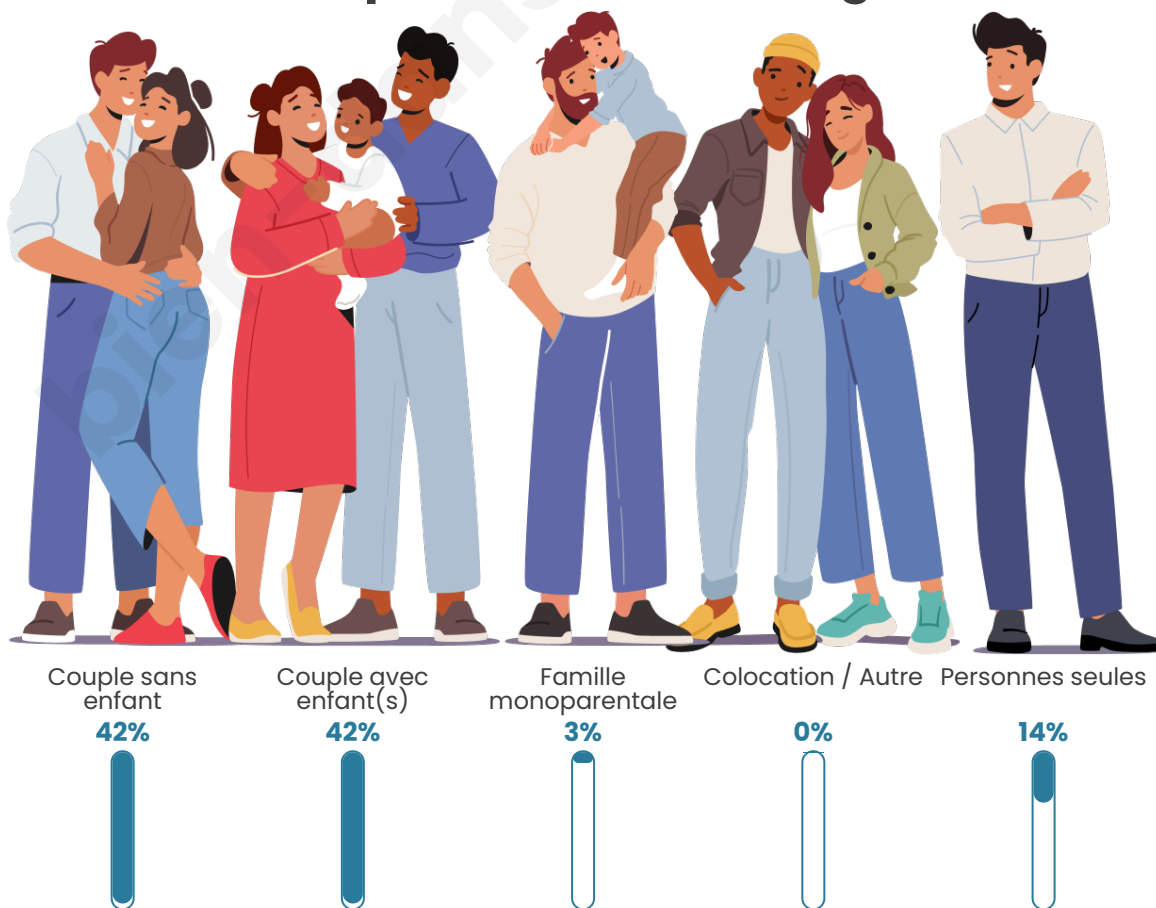
## Activité professionnelle



## Niveau de diplôme















## Composition des ménages



# Profils électoraux

## Premier tour

	Marine LE PEN	37.03 %
	Emmanuel MACRON	20.40 %
	Jean-Luc MÉLENCHON	16.12 %
	Fabien ROUSSEL	5.29 %
	Éric ZEMMOUR	4.53 %
	Valérie PÉCRESSE	3.78 %
	Anne HIDALGO	3.53 %
	Jean LASSALLE	3.02 %
	Yannick JADOT	3.02 %
	Nicolas DUPONT-AIGNAN	2.77 %
	Nathalie ARTHAUD	0.25 %
	Philippe POUTOU	0.25 %



### 497 inscrits

Participation : 81.09%

Votes blancs : 0.99%

Votes nuls : 0.50%

## Second tour

	Emmanuel MACRON	40,87 %
	Marine LE PEN	59,13 %

### 497 inscrits

Participation : 81.29%

Votes blancs : 7.43%

Votes nuls : 1.73%

# Sécurité



Agressions physiques / sexuelles

0



Cambriolages

0



Vols / dégradations

0



Stupéfiants

0

## Evolution du nombre d'infractions



## Pour comparer

(en proportion du nombre d'habitants)



Sources : Bases statistiques communale, départementale et régionale de la délinquance enregistrée par la police et la gendarmerie nationales selon les dernières parutions officielles de 2025 portant sur l'année 2024 ([data.gouv](https://data.gouv.fr)).

Agressions physiques / sexuelles : Violences sexuelles, coups et blessures volontaires intrafamiliaux, coups et blessures volontaires, autres coups, blessures volontaires et vols violents sans arme.

Cambriolages : Cambriolages de logements.

Vols : Vols avec armes, vols d'accessoires sur véhicules, vols dans les véhicules, vols de véhicules, vols sans violence contre des personnes, destructions, dégradations volontaires et escroqueries.

Stupéfiants : Trafic de stupéfiants dont (AFD) et usage de stupéfiants.

# Services à la population



## Commerce

Hypermarché	X <u>Gémozac</u> 4km
Supermarché	X <u>Gémozac</u> 5km
Superette	<b>1</b>
Boulangerie	X <u>Cravans</u> 2km
Boucherie	X <u>Rioux</u> 3km
Restaurant	X <u>Tesson</u> 4km
Garage	<b>2</b>
Station-service	X <u>Gémozac</u> 6km
Banque	X <u>Gémozac</u> 5km
La poste	X <u>Montpellier-de-Médillan</u> 5km
Coiffeur	X <u>Cravans</u> 2km
Tabac	X <u>Gémozac</u> 6km
Bars / discothèque	X <u>Rioux</u> 2km
Bibliothèque	X <u>Thénac</u> 7km
Cinéma	X <u>Pons</u> 13km
Vétérinaire	X <u>Gémozac</u> 6km



## Santé

Pharmacie	X <u>Tesson</u> 4km
Hôpital	X <u>Saintes</u> 15km
Laboratoire d'analyses médicales	X <u>Gémozac</u> 5km
Etablissement pour handicapé EHPA	X <u>Gémozac</u> 6km
Médecin	X <u>Montpellier-de-Médillan</u> 4km
Dentiste	X <u>Montpellier-de-Médillan</u> 4km
Chirurgien	X <u>Saintes</u> 15km
Dermatologue	X <u>Saintes</u> 15km
Anesthésiste	X <u>Saintes</u> 15km
Gastro-entérologue	X <u>Saintes</u> 15km
Gynécologue	X <u>Saintes</u> 15km
Cancérologue	X <u>Bordeaux</u> 84km
Neurologue	X <u>Saintes</u> 15km
Ophthalmologue	X <u>Saintes</u> 15km
ORL	X <u>Saintes</u> 15km
Cardiologue	X <u>Saintes</u> 15km
Pédiatre	X <u>Saintes</u> 15km
Pneumologue	X <u>Saintes</u> 15km
Psychologue	X <u>Saintes</u> 15km
Radiologue	X <u>Saint-Georges-de-Didonne</u> 24km
Rhumatologue	X <u>Saintes</u> 15km
Sage-femme	X <u>Cozes</u> 11km



## Éducation

Crèche	X <u>Tesson</u> 4km
Ecole maternelle Public	X <u>Montpellier-de-Médillan</u> 4km
Ecole maternelle Privé	X <u>Marsac</u> 61km
Ecole primaire Public	<b>1</b>
Ecole primaire Privé	X <u>Saintes</u> 11km
Collège Public	X <u>Gémozac</u> 6km
Collège Privé	X <u>Cozes</u> 11km
Lycée Public	X <u>Saintes</u> 12km
Lycée Privé	X <u>Pessines</u> 13km

Sources : Base Sirene des entreprises et de leurs établissements selon les dernières parutions officielles de 2025 portant sur l'année 2024 ([data.gouv](#)). Liste, localisation et tarifs des professionnels de santé selon les dernières parutions officielles de 2025 portant sur l'année 2024 ([opendatasoft](#)) et FINESS Extraction du Fichier des établissements selon les dernières parutions officielles de 2025 portant sur l'année 2024 ([data.gouv](#)). Adresse et géolocalisation des établissements d'enseignement du premier et second degrés selon les dernières parutions officielles de 2025 portant sur l'année 2024 ([data.education.gouv](#))

## Villes autour de Saint-Simon-de-Pellouaille

Ville	Habitants	Superficie	Pop densité	Pop active	Taux chômage	Revenu moyen	Prix immobilier
Cravans (1 avis)	845	14 km <sup>2</sup>	60 h/km <sup>2</sup>	42.1%	4%	21 200 €/an	1 285 €/m <sup>2</sup>
Rioux	964	19 km <sup>2</sup>	51 h/km <sup>2</sup>	47.6%	4.9%	21 490 €/an	1 277 €/m <sup>2</sup>
Montpellier-de-Médillan (1 avis)	700	14 km <sup>2</sup>	50 h/km <sup>2</sup>	44.3%	3.3%	21 960 €/an	1 519 €/m <sup>2</sup>
Tesson (1 avis)	1 148	12 km <sup>2</sup>	96 h/km <sup>2</sup>	44.9%	5.2%	23 200 €/an	1 288 €/m <sup>2</sup>
Saint-André-de-Lidon (1 avis)	1 272	23 km <sup>2</sup>	55 h/km <sup>2</sup>	40.9%	4.4%	21 550 €/an	1 604 €/m <sup>2</sup>
Gémozac (2 avis)	3 052	31 km <sup>2</sup>	98 h/km <sup>2</sup>	38.7%	3.9%	20 560 €/an	1 305 €/m <sup>2</sup>
Thaims	396	8 km <sup>2</sup>	50 h/km <sup>2</sup>	45.5%	4.5%	21 010 €/an	1 380 €/m <sup>2</sup>
Villars-en-Pons	583	13 km <sup>2</sup>	45 h/km <sup>2</sup>	50.8%	5.1%	21 720 €/an	961 €/m <sup>2</sup>
Thénac	1 748	19 km <sup>2</sup>	92 h/km <sup>2</sup>	48.9%	4.6%	23 150 €/an	1 879 €/m <sup>2</sup>
Jazennes	542	10 km <sup>2</sup>	54 h/km <sup>2</sup>	47.6%	4.4%	22 520 €/an	1 245 €/m <sup>2</sup>
Virollet	294	10 km <sup>2</sup>	29 h/km <sup>2</sup>	47.6%	5.4%	21 520 €/an	1 139 €/m <sup>2</sup>
Tanzac	296	11 km <sup>2</sup>	27 h/km <sup>2</sup>	49%	3.7%	21 760 €/an	806 €/m <sup>2</sup>
Rétaud (2 avis)	1 058	19 km <sup>2</sup>	56 h/km <sup>2</sup>	42.2%	4.7%	22 260 €/an	1 286 €/m <sup>2</sup>
Chermignac (2 avis)	1 265	13 km <sup>2</sup>	97 h/km <sup>2</sup>	45.6%	4.3%	23 710 €/an	1 541 €/m <sup>2</sup>
Thézac	331	12 km <sup>2</sup>	28 h/km <sup>2</sup>	45.3%	3%	22 850 €/an	880 €/m <sup>2</sup>

bien-dans-ma-ville.fr



# Vous aimez votre ville ? Notez-la !

Et faites-nous part de vos remarques constructives



Avec

**BIEN** dans ma **VILLE** 