



Version web

Ville de Saint-Silvain- Bas-le-Roc

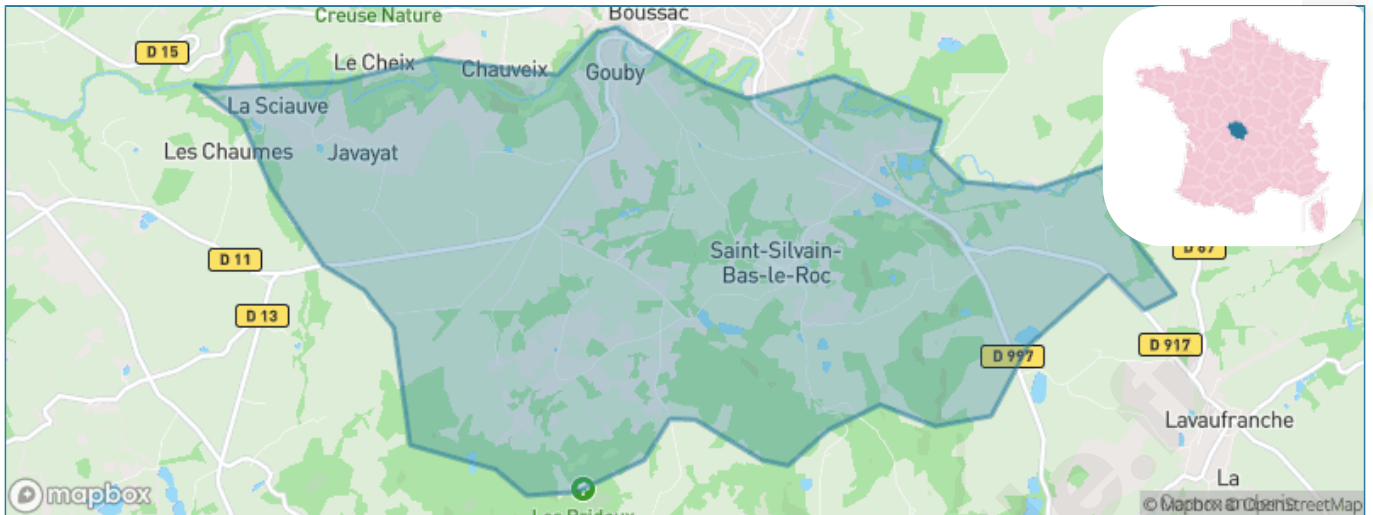
Présenté par

BIEN dans
ma **VILLE** 

Sommaire

Situation géographique	3
Statistiques sur la population	4
Evolution du nombre d'habitants	4
Tranche d'âge	5
0-14 ans	5
15-29 ans	5
30-44 ans	5
45-59 ans	5
60-74 ans	5
75-89 ans	5
90 ans et +	5
Activité professionnelle	5
Agriculteurs	5
Artisans, Commerçants	5
Cadres et sup.	5
Professions intermédiaires	5
Employé	5
Ouvrier	5
Retraité	5
Autres	5
Niveau de diplôme	6
Sans diplôme ou CEP	6
Brevet, BEPC, DNB	6
CAP-BEP ou équivalent	6
BAC ou équivalent	6
BAC+2	6
BAC+3 ou +4	6
BAC+5 ou plus	6
Composition des ménages	6
Couple sans enfant	6
Couple avec enfant(s)	6
Famille monoparentale	6
Colocation / Autre	6
Personnes seules	6
Profils électoraux	7
Premier tour	7
Sécurité	8
Evolution du nombre d'infractions	8
Pour comparer	9
Services à la population	10
Commerce	10
Éducation	10
Villes autour de Saint-Silvain-Bas-le-Roc	11

Situation géographique



i Informations clés

- **Région** : Nouvelle-Aquitaine
- **Département** : Creuse
- **Code postal** : 23600
- **Superficie** : 15 km²



la CREUSE
le Département

Statistiques sur la population



Nombre d'habitants

410



Age moyen

51 ans



Pop active

40.2%



Taux chômage

6.1%



Pop densité

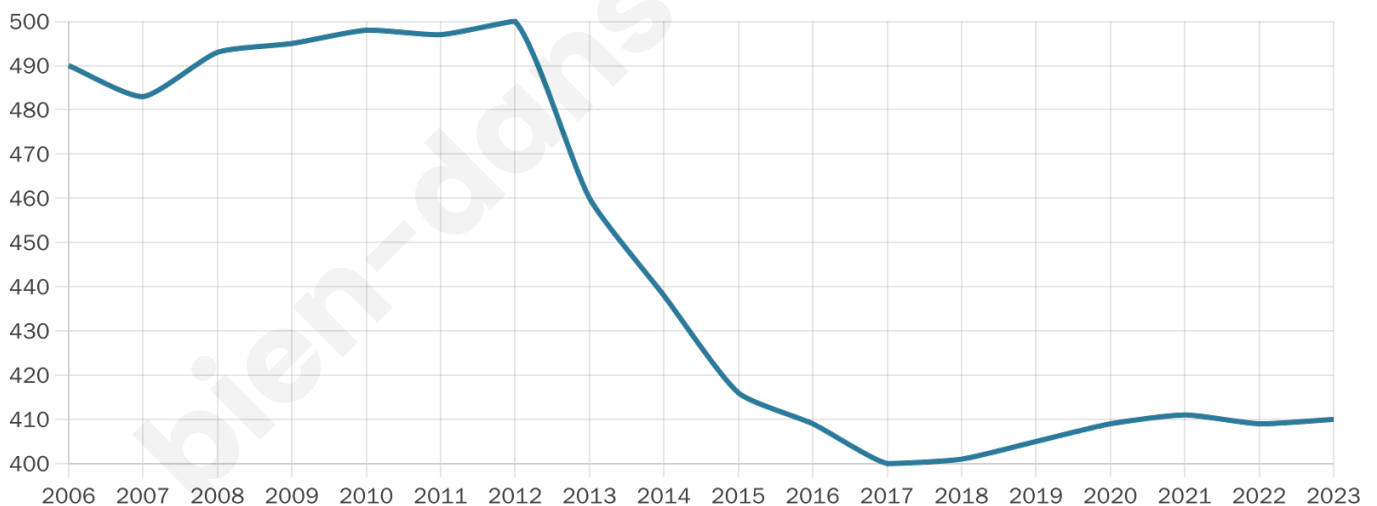
27 h/km²



Revenu moyen

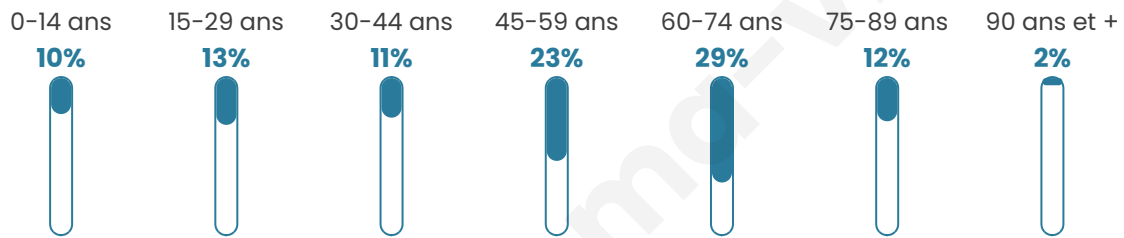
21 170 €/an

Evolution du nombre d'habitants

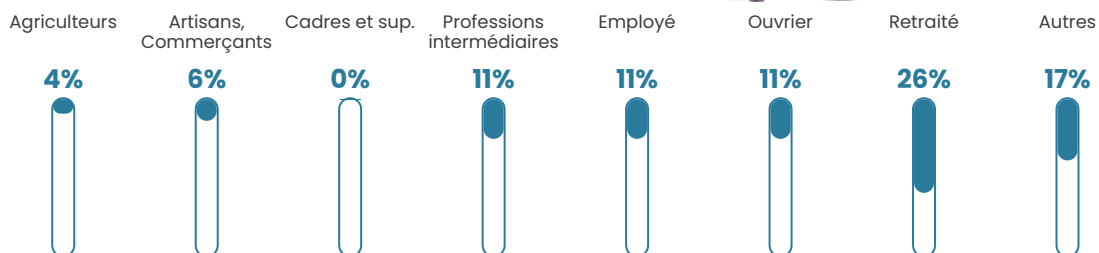


Sources : Institut national de la statistique et des études économiques (insee) selon Les dernières parutions officielles de 2024 portant sur les années 2020, 2021 et 2022.

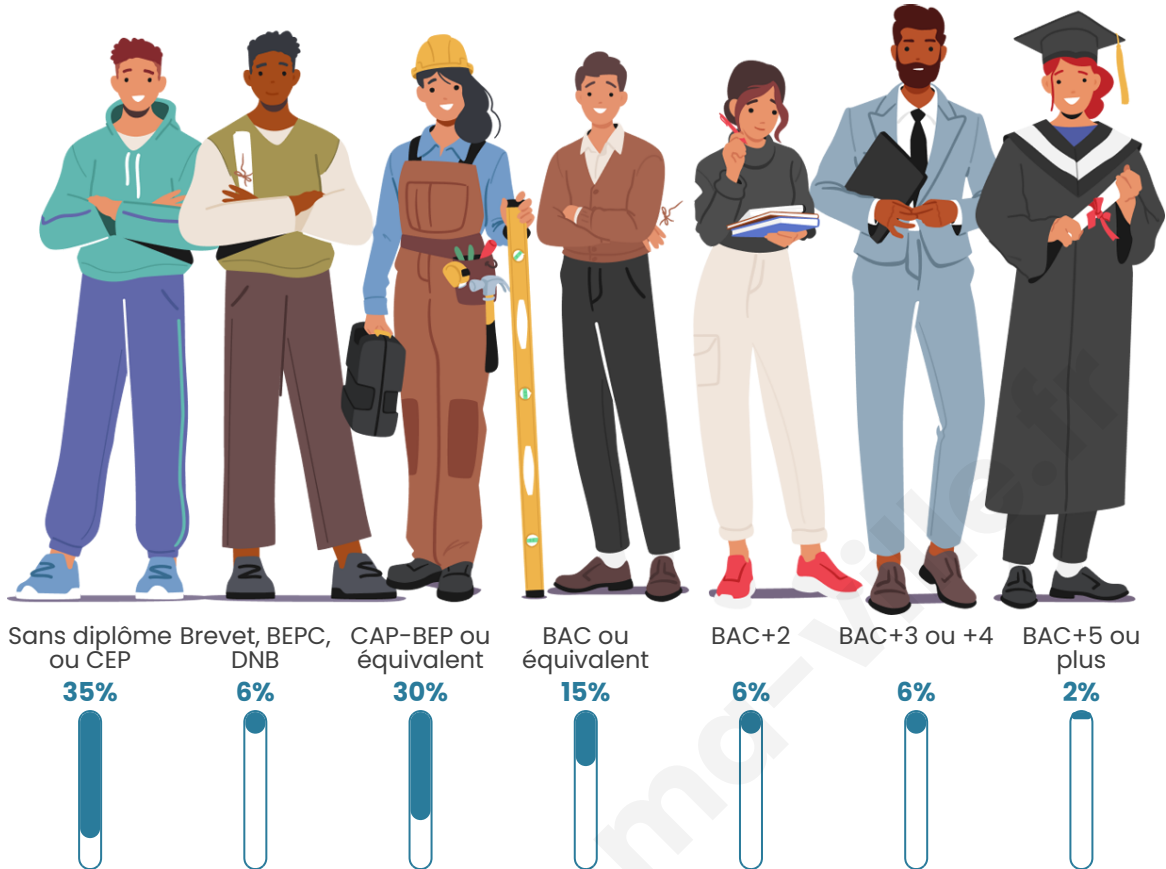
Tranche d'âge




Activité professionnelle



Niveau de diplôme















Composition des ménages



Profils électoraux

Premier tour

	Marine LE PEN	30.22 %
	Jean-Luc MÉLENCHON	21.64 %
	Emmanuel MACRON	20.90 %
	Jean LASSALLE	5.97 %
	Nicolas DUPONT-AIGNAN	4.85 %
	Valérie PÉCRESSE	4.48 %
	Fabien ROUSSEL	3.73 %
	Éric ZEMMOUR	3.36 %
	Anne HIDALGO	2.61 %
	Nathalie ARTHAUD	1.12 %
	Yannick JADOT	0.75 %
	Philippe POUTOU	0.37 %



375 inscrits

Participation : 74.4%

Votes blancs : 2.51%

Votes nuls : 1.43%

Second tour

	Emmanuel MACRON	44,75 %
	Marine LE PEN	55,25 %

375 inscrits

Participation : 71.2%

Votes blancs : 11.24%

Votes nuls : 6.74%

Sécurité



Agressions physiques / sexuelles

0



Cambriolages

0



Vols / dégradations

0



Stupéfiants

0

Evolution du nombre d'infractions



Pour comparer

(en proportion du nombre d'habitants)



Sources : Bases statistiques communale, départementale et régionale de la délinquance enregistrée par la police et la gendarmerie nationales selon les dernières parutions officielles de 2025 portant sur l'année 2024 ([data.gouv](https://data.gouv.fr)).

Agressions physiques / sexuelles : Violences sexuelles, coups et blessures volontaires intrafamiliaux, coups et blessures volontaires, autres coups, blessures volontaires et vols violents sans arme.

Cambriolages : Cambriolages de logements.

Vols : Vols avec armes, vols d'accessoires sur véhicules, vols dans les véhicules, vols de véhicules, vols sans violence contre des personnes, destructions, dégradations volontaires et escroqueries.

Stupéfiants : Trafic de stupéfiants dont (AFD) et usage de stupéfiants.

Services à la population



Commerce

Hypermarché	X Domérat 24km
Supermarché	X Boussac 2km
Superette	X Boussac 2km
Boulangerie	X Boussac 2km
Boucherie	X Boussac 2km
Restaurant	X Boussac 2km
Garage	1
Station-service	X Boussac 2km
Banque	X Boussac 2km
La poste	X Bétête 12km
Coiffeur	X Boussac 2km
Tabac	X Boussac 2km
Bars / discothèque	X Boussac 2km
Bibliothèque	X Chambon-sur-Voueize 22km
Cinéma	X Évaux-les-Bains 26km
Vétérinaire	X Boussac 2km



Santé

Pharmacie	X Boussac 2km
Hôpital	X Évaux-les-Bains 26km
Laboratoire d'analyses médicales	X Domérat 26km
Etablissement pour handicapé	X Clugnat 9km
EHPA	X Boussac 2km
Médecin	X Boussac 2km
Dentiste	X Boussac 2km
Chirurgien	X Montluçon 28km
Dermatologue	X Montluçon 28km
Anesthésiste	X Désertines 30km
Gastro-entérologue	X Montluçon 30km
Gynécologue	X Montluçon 28km
Cancérologue	X Saint-Doulchard 86km
Neurologue	X Montluçon 29km
Ophthalmologue	X Montluçon 29km
ORL	X Montluçon 29km
Cardiologue	X Montluçon 27km
Pédiatre	X Riom 83km
Pneumologue	X Montluçon 29km
Psychologue	X Viersat 16km
Radiologue	X Montluçon 30km
Rhumatologue	X Montluçon 27km
Sage-femme	X Montluçon 28km



Éducation

Crèche	X Bord-Saint-Georges 11km
Ecole maternelle Public	X Boussac 2km
Ecole maternelle Privé	X Bourges 82km
Ecole primaire Public	X Boussac 2km
Ecole primaire Privé	X Boussac-Bourg 3km
Collège Public	X Boussac 2km
Collège Privé	X Boussac-Bourg 3km
Lycée Public	X Montluçon 26km
Lycée Privé	X Montluçon 29km

Sources : Base Sirene des entreprises et de leurs établissements selon les dernières parutions officielles de 2025 portant sur l'année 2024 ([data.gouv](#)). Liste, localisation et tarifs des professionnels de santé selon les dernières parutions officielles de 2025 portant sur l'année 2024 ([opendatasoft](#)) et FINESS Extraction du Fichier des établissements selon les dernières parutions officielles de 2025 portant sur l'année 2024 ([data.gouv](#)). Adresse et géolocalisation des établissements d'enseignement du premier et second degrés selon les dernières parutions officielles de 2025 portant sur l'année 2024 ([data.education.gouv](#))

Villes autour de Saint-Silvain-Bas-le-Roc

Ville	Habitants	Superficie	Pop densité	Pop active	Taux chômage	Revenu moyen	Prix immobilier
Boussac (1 avis)	1 236	1 km ²	1 236 h/km ²	32.5%	4.8%	18 410 €/an	998 €/m ²
Lavaufranche (1 avis)	232	16 km ²	15 h/km ²	42.2%	7.8%	18 380 €/an	594 €/m ²
Boussac-Bourg	686	38 km ²	18 h/km ²	39.9%	5.1%	20 950 €/an	1 882 €/m ²
Leyrat	143	18 km ²	8 h/km ²	38.5%	4.2%	15 910 €/an	926 €/m ²
Toulx-Sainte-Croix (1 avis)	252	35 km ²	7 h/km ²	35.3%	2%	19 270 €/an	1 128 €/m ²
Soumans (4 avis)	611	36 km ²	17 h/km ²	41.2%	4.6%	20 150 €/an	662 €/m ²
Saint-Pierre-le-Bost	119	17 km ²	7 h/km ²	36.1%	2.5%	19 880 €/an	900 €/m ²
Malleret-Boussac	175	25 km ²	7 h/km ²	42.3%	3.4%	20 550 €/an	790 €/m ²
Treignat	434	28 km ²	16 h/km ²	40.1%	4.4%	19 560 €/an	1 294 €/m ²
Saint-Silvain-sous-Toulx	146	14 km ²	10 h/km ²	34.2%	2.7%	17 380 €/an	1 850 €/m ²
Bord-Saint-Georges	368	32 km ²	12 h/km ²	41%	5.7%	18 890 €/an	946 €/m ²
Trois-Fonds	141	9 km ²	16 h/km ²	43.3%	7.1%	20 990 €/an	489 €/m ²
Saint-Marien	196	12 km ²	16 h/km ²	38.3%	5.6%	16 120 €/an	1 115 €/m ²
Saint-Sauvier	320	31 km ²	10 h/km ²	39.7%	8.1%	20 060 €/an	880 €/m ²
Clugnat	652	42 km ²	16 h/km ²	37.3%	3.2%	20 750 €/an	719 €/m ²

bien-dans-ma-ville.fr



Vous aimez votre ville ? Notez-la !

Et faites-nous part de vos remarques constructives



Avec

BIEN dans
ma **VILLE** 