



Version web

Ville de Saint-Sever-de-Saintonge

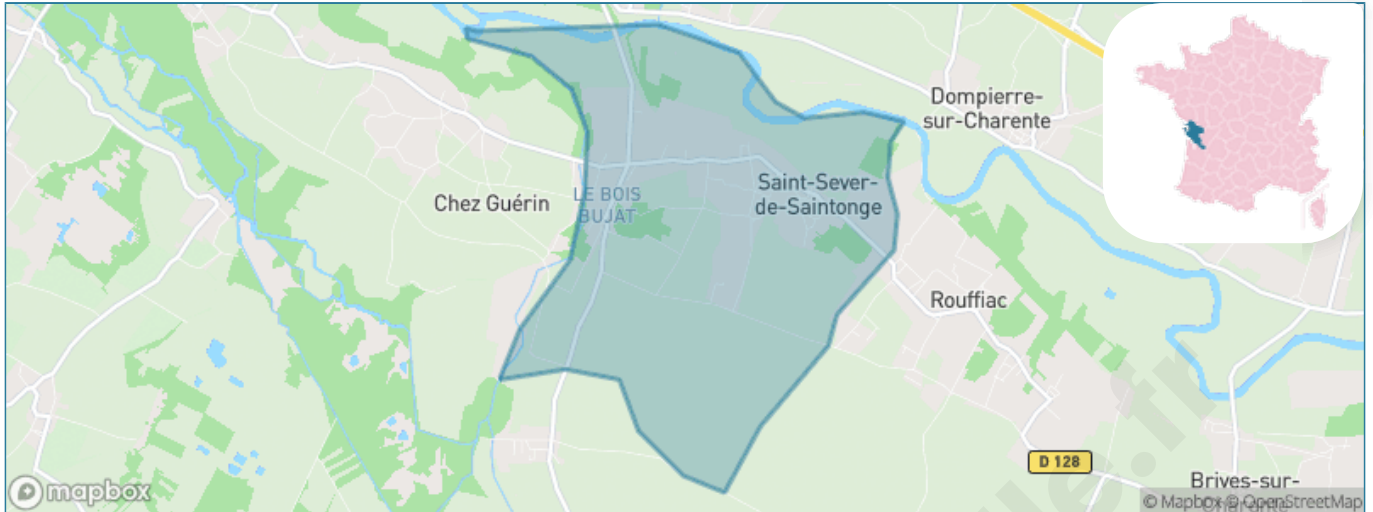
Présenté par

BIEN dans ma **VILLE** 

Sommaire

Situation géographique	3
Statistiques sur la population	4
Evolution du nombre d'habitants	4
Tranche d'âge	5
0-14 ans	5
15-29 ans	5
30-44 ans	5
45-59 ans	5
60-74 ans	5
75-89 ans	5
90 ans et +	5
Activité professionnelle	5
Agriculteurs	5
Artisans, Commerçants	5
Cadres et sup.	5
Professions intermédiaires	5
Employé	5
Ouvrier	5
Retraité	5
Autres	5
Niveau de diplôme	6
Sans diplôme ou CEP	6
Brevet, BEPC, DNB	6
CAP-BEP ou équivalent	6
BAC ou équivalent	6
BAC+2	6
BAC+3 ou +4	6
BAC+5 ou plus	6
Composition des ménages	6
Couple sans enfant	6
Couple avec enfant(s)	6
Famille monoparentale	6
Colocation / Autre	6
Personnes seules	6
Profils électoraux	7
Premier tour	7
Sécurité	8
Evolution du nombre d'infractions	8
Pour comparer	9
Services à la population	10
Commerce	10
Éducation	10
Villes autour de Saint-Sever-de-Saintonge	11

Situation géographique



i Informations clés

- **Région** : Nouvelle-Aquitaine
- **Département** : Charente-Maritime
- **Code postal** : 17800
- **Superficie** : 8 km²



Statistiques sur la population



Nombre d'habitants

647



Age moyen

44 ans



Pop active

45.4%



Taux chômage

7.6%



Pop densité

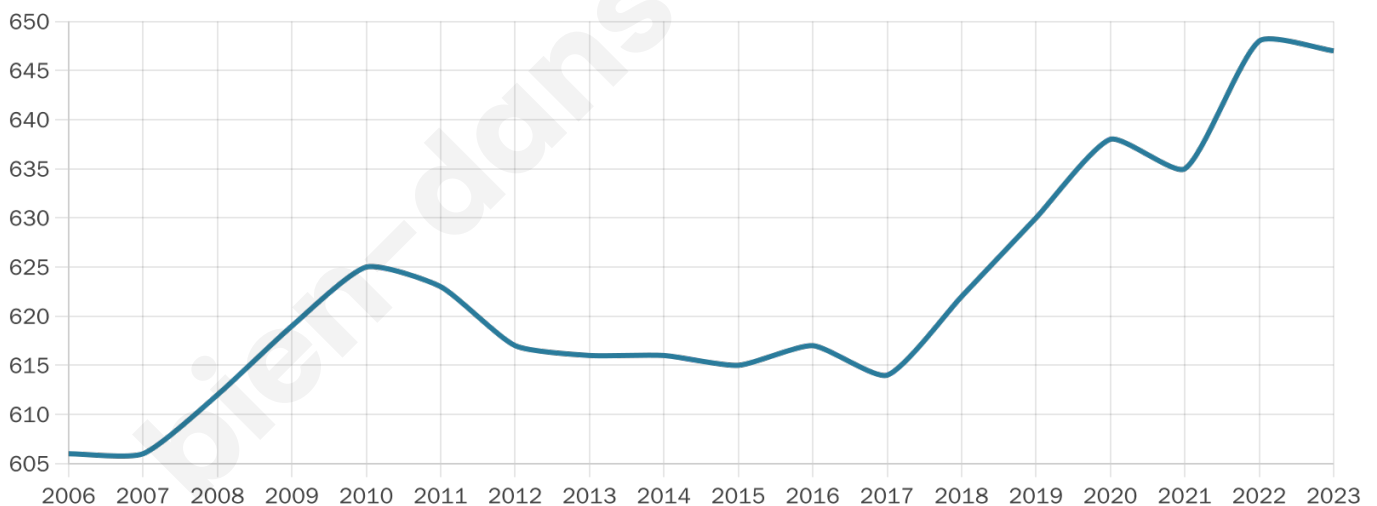
81 h/km²



Revenu moyen

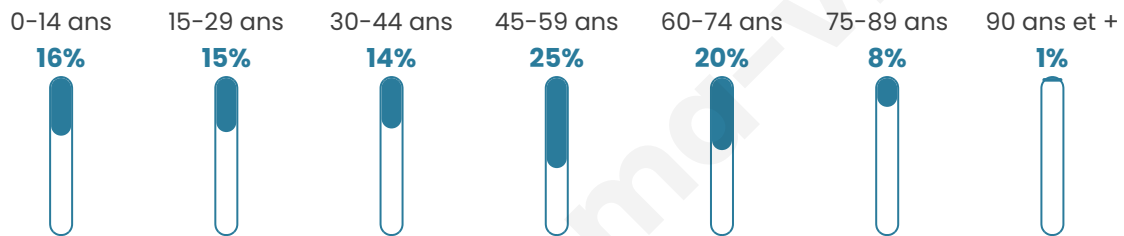
22 670 €/an

Evolution du nombre d'habitants

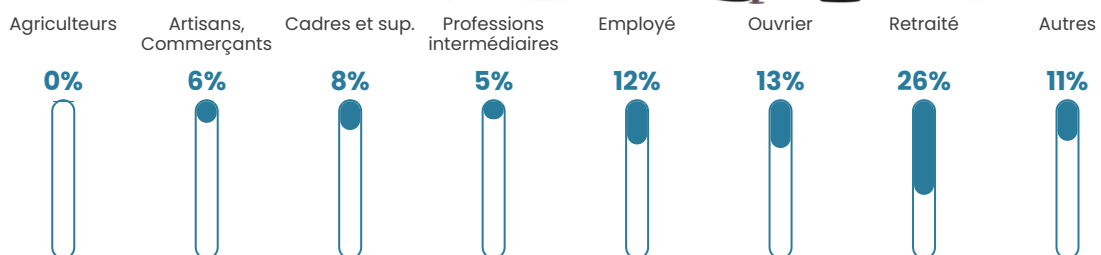


Sources : Institut national de la statistique et des études économiques (insee) selon Les dernières parutions officielles de 2024 portant sur les années 2020, 2021 et 2022.


Tranche d'âge




Activité professionnelle



Niveau de diplôme














Composition des ménages





Profils électoraux

Premier tour

	Marine LE PEN	30.38 %
	Emmanuel MACRON	21.27 %
	Jean-Luc MÉLENCHON	19.24 %
	Éric ZEMMOUR	6.84 %
	Jean LASSALLE	5.06 %
	Valérie PÉCRESSÉ	4.56 %
	Fabien ROUSSEL	4.30 %
	Nicolas DUPONT-AIGNAN	2.78 %
	Yannick JADOT	2.53 %
	Anne HIDALGO	1.52 %
	Philippe POUTOU	1.01 %
	Nathalie ARTHAUD	0.51 %

Second tour

	Emmanuel MACRON	45,64 %
	Marine LE PEN	54,36 %

512 inscrits

Participation : 75.98%

Votes blancs : 10.8%

Votes nuls : 0.77%

512 inscrits

Participation : 79.69%

Votes blancs : 2.45%

Votes nuls : 0.74%

Sécurité



Agressions physiques / sexuelles

0



Cambriolages

0



Vols / dégradations

0



Stupéfiants

0

Evolution du nombre d'infractions



Pour comparer

(en proportion du nombre d'habitants)



Sources : Bases statistiques communale, départementale et régionale de la délinquance enregistrée par la police et la gendarmerie nationales selon les dernières parutions officielles de 2025 portant sur l'année 2024 ([data.gouv](https://data.gouv.fr)).

Agressions physiques / sexuelles : Violences sexuelles, coups et blessures volontaires intrafamiliaux, coups et blessures volontaires, autres coups, blessures volontaires et vols violents sans arme.

Cambriolages : Cambriolages de logements.

Vols : Vols avec armes, vols d'accessoires sur véhicules, vols dans les véhicules, vols de véhicules, vols sans violence contre des personnes, destructions, dégradations volontaires et escroqueries.

Stupéfiants : Trafic de stupéfiants dont (AFD) et usage de stupéfiants.

Services à la population



Commerce

Hypermarché	X Saintes 11km
Supermarché	X Saintes 9km
Superette	X Chaniers 5km
Boulangerie	1
Boucherie	X Chaniers 5km
Restaurant	X Dompierre-sur-Charente 1km
Garage	1
Station-service	X Chaniers 4km
Banque	X Chaniers 5km
La poste	X Chaniers 5km
Coiffeur	X Rouffiac 2km
Tabac	1
Bars / discothèque	X Dompierre-sur-Charente 2km
Bibliothèque	X Saintes 10km
Cinéma	X Pons 13km
Vétérinaire	X Dompierre-sur-Charente 2km



Santé

Pharmacie	X Chaniers 5km
Hôpital	X Saintes 12km
Laboratoire d'analyses médicales	X Saintes 10km
Etablissement pour handicapé	X La Chapelle-des-Pots 7km
EHPA	X Chérac 5km
Médecin	1
Dentiste	X Les Gonds 8km
Chirurgien	X Saintes 12km
Dermatologue	X Cognac 12km
Anesthésiste	X Saintes 12km
Gastro-entérologue	X Saintes 12km
Gynécologue	X Saintes 12km
Cancérologue	X Bordeaux 92km
Neurologue	X Saintes 13km
Ophthalmologue	X Saintes 12km
ORL	X Saintes 12km
Cardiologue	X Saintes 12km
Pédiatre	X Saintes 12km
Pneumologue	X Saintes 12km
Psychologue	X Saintes 11km
Radiologue	X Châteaubernard 16km
Rhumatologue	X Saintes 14km
Sage-femme	X Les Gonds 8km



Éducation

Crèche	X Dompierre-sur-Charente 2km
Ecole maternelle Public	X Chaniers 5km
Ecole maternelle Privé	X Marsac 45km
Ecole primaire Public	1
Ecole primaire Privé	X Saintes 11km
Collège Public	X Saintes 10km
Collège Privé	X Saintes 11km
Lycée Public	X Saintes 9km
Lycée Privé	X Saintes 13km

Sources : Base Sirene des entreprises et de leurs établissements selon les dernières parutions officielles de 2025 portant sur l'année 2024 ([data.gouv](#)). Liste, localisation et tarifs des professionnels de santé selon les dernières parutions officielles de 2025 portant sur l'année 2024 ([opendatasoft](#)) et FINISS Extraction du Fichier des établissements selon les dernières parutions officielles de 2025 portant sur l'année 2024 ([data.gouv](#)). Adresse et géolocalisation des établissements d'enseignement du premier et second degrés selon les dernières parutions officielles de 2025 portant sur l'année 2024 ([data.education.gouv](#))

Villes autour de Saint-Sever-de-Saintonge

Ville	Habitants	Superficie	Pop densité	Pop active	Taux chômage	Revenu moyen	Prix immobilier
Dompierre-sur-Charente	477	8 km ²	60 h/km ²	47%	5%	22 220 €/an	1 586 €/m ²
Rouffiac	519	5 km ²	104 h/km ²	41.6%	4.4%	23 030 €/an	1 596 €/m ²
Chaniers (2 avis)	3 651	26 km ²	140 h/km ²	42.1%	4.3%	23 380 €/an	1 546 €/m ²
Brives-sur-Charente (1 avis)	213	5 km ²	43 h/km ²	54.5%	3.8%	22 700 €/an	864 €/m ²
Montils	867	23 km ²	38 h/km ²	47.8%	3.6%	22 200 €/an	1 523 €/m ²
Saint-Sauvant	515	7 km ²	74 h/km ²	48.9%	3.7%	23 370 €/an	1 268 €/m ²
Colombiers	306	7 km ²	44 h/km ²	46.4%	6.9%	22 900 €/an	1 457 €/m ²
Chérac	1 130	29 km ²	39 h/km ²	47.2%	3.9%	23 000 €/an	1 155 €/m ²
Courcoury (1 avis)	721	12 km ²	60 h/km ²	44.1%	3.1%	23 730 €/an	1 341 €/m ²
Saint-Césaire	888	10 km ²	89 h/km ²	49.5%	4.1%	21 920 €/an	1 432 €/m ²
Saint-Seurin-de-Palenne	167	4 km ²	42 h/km ²	46.7%	4.2%	23 980 €/an	1 644 €/m ²
La Jard	426	8 km ²	53 h/km ²	51.9%	3.8%	22 020 €/an	1 063 €/m ²
Salignac-sur-Charente (1 avis)	606	10 km ²	61 h/km ²	48.2%	4.5%	25 490 €/an	874 €/m ²
Louzac-Saint-André (1 avis)	946	10 km ²	95 h/km ²	49.3%	3.8%	23 980 €/an	1 355 €/m ²
La Chapelle-des-Pots (1 avis)	1 019	10 km ²	102 h/km ²	39.2%	4.1%	22 660 €/an	1 349 €/m ²

bien-dans-ma-ville.fr



Vous aimez votre ville ? Notez-la !

Et faites-nous part de vos remarques constructives



Avec

BIEN dans
ma **VILLE** 