



Version web

Ville de Saint-Sever

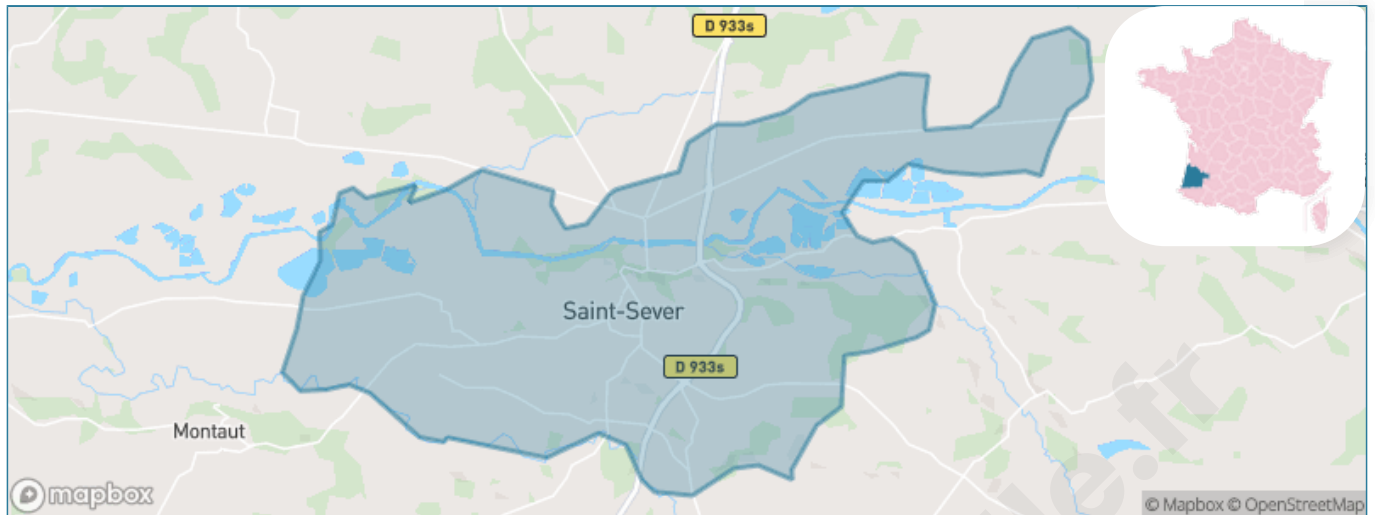
Présenté par

BIEN dans
ma **VILLE** 

Sommaire

Situation géographique	3
Statistiques sur la population	4
Evolution du nombre d'habitants	4
Tranche d'âge	5
0-14 ans	5
15-29 ans	5
30-44 ans	5
45-59 ans	5
60-74 ans	5
75-89 ans	5
90 ans et +	5
Activité professionnelle	5
Agriculteurs	5
Artisans, Commerçants	5
Cadres et sup.	5
Professions intermédiaires	5
Employé	5
Ouvrier	5
Retraité	5
Autres	5
Niveau de diplôme	6
Sans diplôme ou CEP	6
Brevet, BEPC, DNB	6
CAP-BEP ou équivalent	6
BAC ou équivalent	6
BAC+2	6
BAC+3 ou +4	6
BAC+5 ou plus	6
Composition des ménages	6
Couple sans enfant	6
Couple avec enfant(s)	6
Famille monoparentale	6
Colocation / Autre	6
Personnes seules	6
Profil électoraux	7
Premier tour	7
Sécurité	8
Evolution du nombre d'infractions	8
Pour comparer	9
Services à la population	10
Commerce	10
Éducation	10
Villes autour de Saint-Sever	11
Avis sur la ville de Saint-Sever	12
Moyenne par critère	12
Villes autour de Saint-Sever	12
Répartition des avis par note	12
Répartition des avis par note	12

Situation géographique



i Informations clés

- **Région** : Nouvelle-Aquitaine
- **Département** : Landes
- **Code postal** : 40500
- **Superficie** : 47 km²



Statistiques sur la population



Nombre d'habitants

5 043



Age moyen

46 ans



Pop active

43%



Taux chômage

6.8%



Pop densité

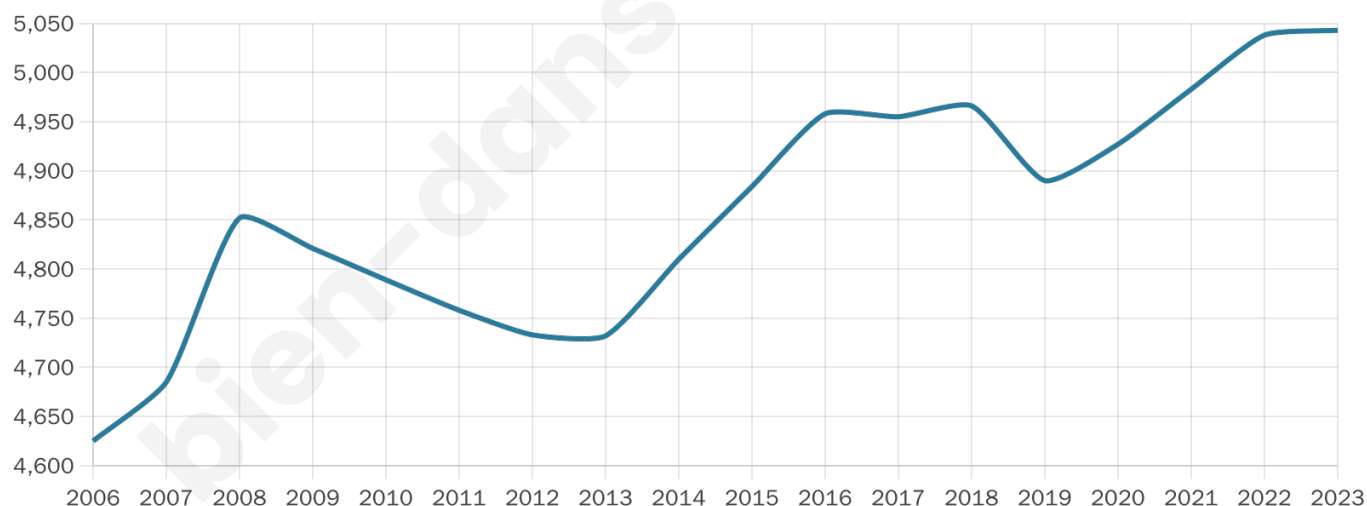
107 h/km²



Revenu moyen

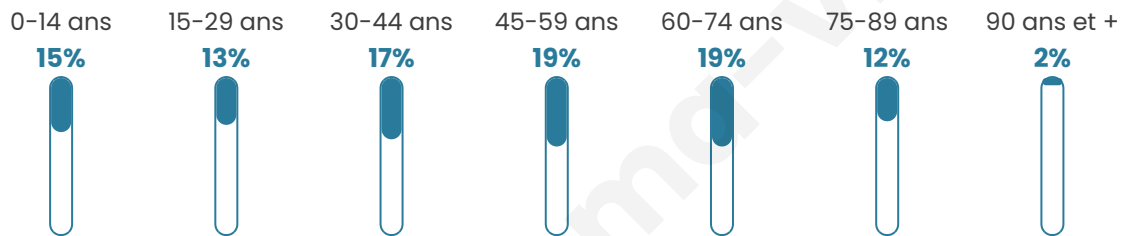
22 940 €/an

Evolution du nombre d'habitants

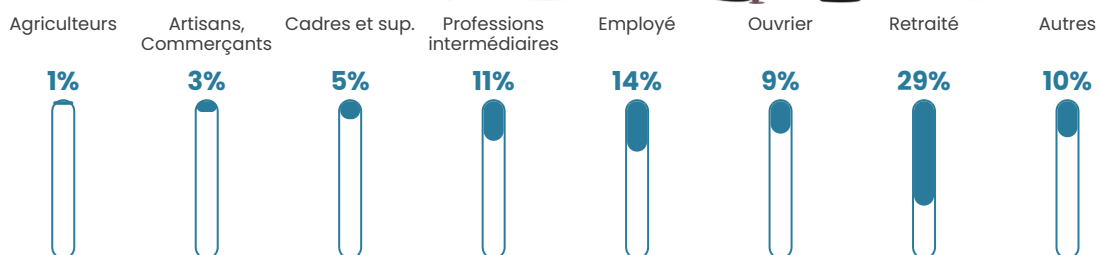


Sources : Institut national de la statistique et des études économiques (insee) selon Les dernières parutions officielles de 2024 portant sur les années 2020, 2021 et 2022.


Tranche d'âge




Activité professionnelle



Niveau de diplôme













Composition des ménages



Profils électoraux

Premier tour

	Emmanuel MACRON	26.05 %
	Marine LE PEN	23.84 %
	Jean-Luc MÉLENCHON	14.93 %
	Jean LASSALLE	9.48 %
	Valérie PÉCRESSÉ	7.31 %
	Éric ZEMMOUR	5.67 %
	Anne HIDALGO	5.13 %
	Fabien ROUSSEL	2.43 %
	Yannick JADOT	2.20 %
	Nicolas DUPONT-AIGNAN	2.08 %
	Philippe POUTOU	0.66 %
	Nathalie ARTHAUD	0.22 %



3 959 inscrits

Participation : 81.74%

Votes blancs : 1.08%

Votes nuls : 0.80%

Second tour

	Emmanuel MACRON	55,54 %
	Marine LE PEN	44,46 %

3 957 inscrits

Participation : 79.98%

Votes blancs : 7.61%

Votes nuls : 4.04%

Sécurité



Agressions physiques / sexuelles

30



Cambriolages

0



Vols / dégradations

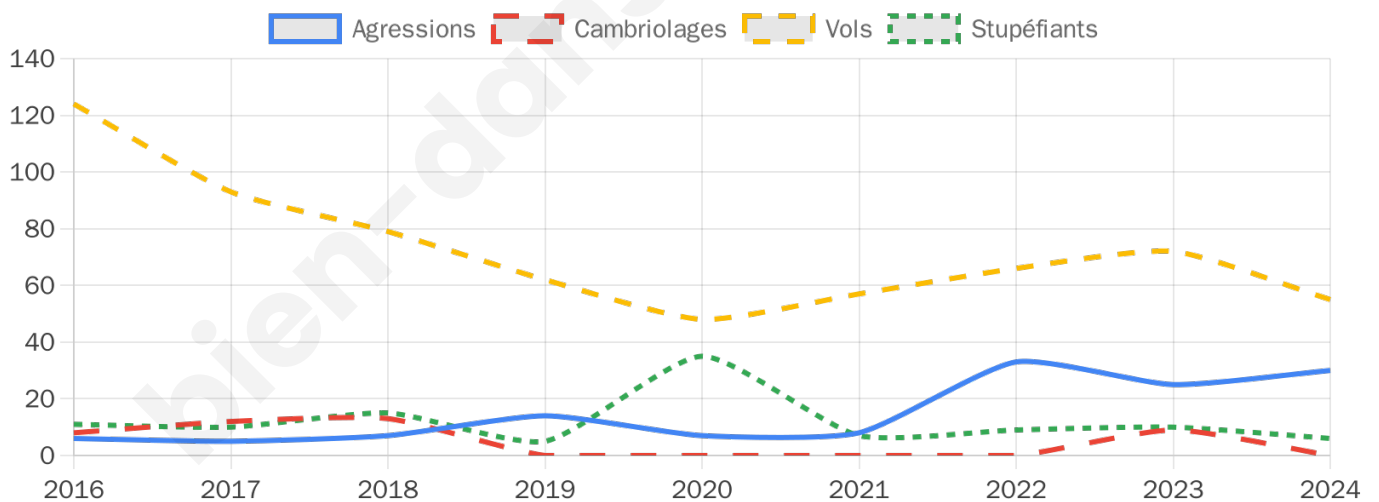
55



Stupéfiants

6

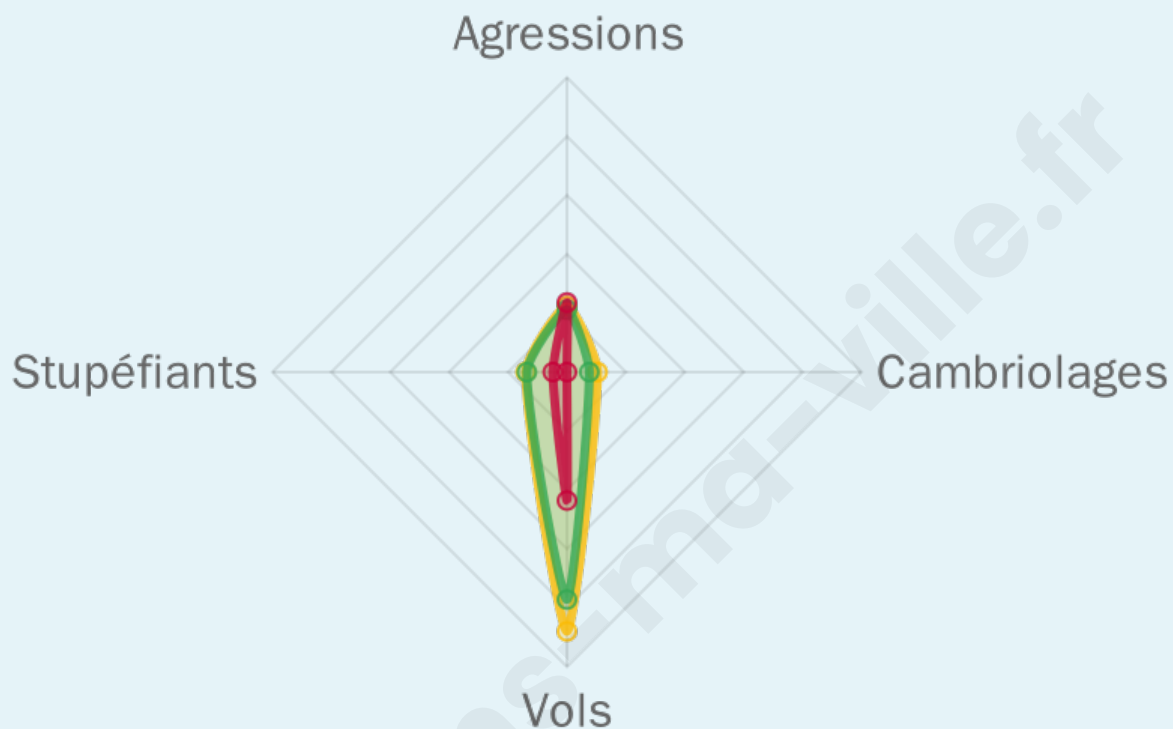
Evolution du nombre d'infractions



Pour comparer

(en proportion du nombre d'habitants)

■ Ville ■ Département ■ Région



Sources : Bases statistiques communale, départementale et régionale de la délinquance enregistrée par la police et la gendarmerie nationales selon les dernières parutions officielles de 2025 portant sur l'année 2024 ([data.gouv](https://data.gouv.fr)).

Agressions physiques / sexuelles : Violences sexuelles, coups et blessures volontaires intrafamiliaux, coups et blessures volontaires, autres coups, blessures volontaires et vols violents sans arme.

Cambriolages : Cambriolages de logements.

Vols : Vols avec armes, vols d'accessoires sur véhicules, vols dans les véhicules, vols de véhicules, vols sans violence contre des personnes, destructions, dégradations volontaires et escroqueries.

Stupéfiants : Trafic de stupéfiants dont (AFD) et usage de stupéfiants.

Services à la population



Commerce

Hypermarché	X <u>Saint-Pierre-du-Mont</u> 13km
Supermarché	4
Superette	1
Boulangerie	3
Boucherie	3
Restaurant	10
Garage	5
Station-service	2
Banque	4
La poste	4
Coiffeur	13
Tabac	1
Bars / discothèque	7
Bibliothèque	1
Cinéma	X <u>Hagetmau</u> 12km
Vétérinaire	4



Santé

Pharmacie	2
Hôpital	1
Laboratoire d'analyses médicales	X <u>Grenade-sur-l'Adour</u> 11km
Etablissement pour handicapé	2
EHPA	3
Médecin	3
Dentiste	4
Chirurgien	X <u>Hagetmau</u> 13km
Dermatologue	X <u>Saint-Pierre-du-Mont</u> 14km
Anesthésiste	X <u>Saint-Pierre-du-Mont</u> 13km
Gastro-entérologue	X <u>Saint-Pierre-du-Mont</u> 13km
Gynécologue	X <u>Saint-Pierre-du-Mont</u> 13km
Cancérologue	X <u>Bayonne</u> 78km
Neurologue	X <u>Saint-Pierre-du-Mont</u> 13km
Ophthalmologue	X <u>Saint-Pierre-du-Mont</u> 13km
ORL	X <u>Saint-Pierre-du-Mont</u> 13km
Cardiologue	X <u>Saint-Pierre-du-Mont</u> 13km
Pédiatre	X <u>Saint-Pierre-du-Mont</u> 13km
Pneumologue	X <u>Saint-Pierre-du-Mont</u> 13km
Psychologue	X <u>Saint-Pierre-du-Mont</u> 13km
Radiologue	4
Rhumatologue	X <u>Mont-de-Marsan</u> 15km
Sage-femme	1



Éducation

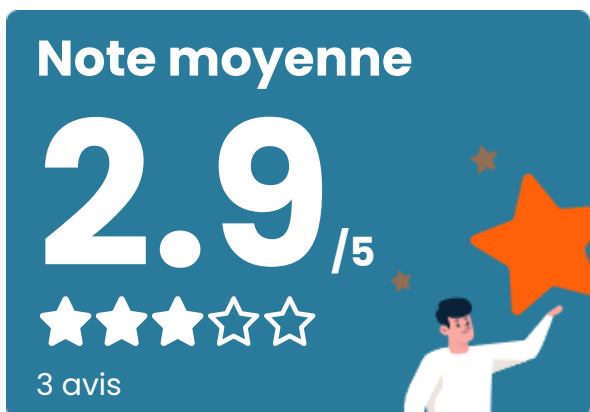
Crèche	4
Ecole maternelle Public	1
Ecole maternelle Privé	X <u>La Brède</u> 103km
Ecole primaire Public	1
Ecole primaire Privé	1
Collège Public	1
Collège Privé	1
Lycée Public	X <u>Mont-de-Marsan</u> 14km
Lycée Privé	X <u>Saint-Pierre-du-Mont</u> 13km

Sources : Base Sirene des entreprises et de leurs établissements selon les dernières parutions officielles de 2025 portant sur l'année 2024 ([data.gouv](#)). Liste, localisation et tarifs des professionnels de santé selon les dernières parutions officielles de 2025 portant sur l'année 2024 ([opendatasoft](#)) et FINISS Extraction du Fichier des établissements selon les dernières parutions officielles de 2025 portant sur l'année 2024 ([data.gouv](#)). Adresse et géolocalisation des établissements d'enseignement du premier et second degrés selon les dernières parutions officielles de 2025 portant sur l'année 2024 ([data.education.gouv](#))

Villes autour de Saint-Sever

Ville	Habitants	Superficie	Pop densité	Pop active	Taux chômage	Revenu moyen	Prix immobilier
Bas-Mauco	421	11 km ²	38 h/km ²	41.8%	2.4%	23 600 €/an	1 571 €/m ²
Banos	271	5 km ²	54 h/km ²	44.6%	4.4%	23 620 €/an	1 707 €/m ²
Montsoué	566	18 km ²	31 h/km ²	45.8%	2.5%	23 150 €/an	1 469 €/m ²
Eyres-Moncube	345	12 km ²	29 h/km ²	49.3%	4.1%	25 270 €/an	1 460 €/m ²
Aurice	633	17 km ²	37 h/km ²	47.6%	2.8%	23 960 €/an	1 703 €/m ²
Audignon	386	9 km ²	43 h/km ²	46.4%	3.1%	23 080 €/an	1 116 €/m ²
Lamothe	308	12 km ²	26 h/km ²	46.1%	4.2%	21 830 €/an	1 486 €/m ²
Cauna	418	13 km ²	32 h/km ²	48.8%	5%	22 860 €/an	1 855 €/m ²
Montgaillard	602	20 km ²	30 h/km ²	47%	5.3%	21 970 €/an	1 605 €/m ²
Haut-Mauco (5 avis)	1 001	18 km ²	56 h/km ²	47.9%	2.9%	24 980 €/an	1 660 €/m ²
Dumes	265	2 km ²	133 h/km ²	47.5%	3.8%	23 450 €/an	1 424 €/m ²
Montaut	594	14 km ²	42 h/km ²	46.3%	3.4%	23 160 €/an	1 372 €/m ²
Coudures (2 avis)	571	11 km ²	52 h/km ²	42.9%	4.9%	21 860 €/an	1 278 €/m ²
Benquet	1 913	29 km ²	66 h/km ²	48.3%	3.6%	25 260 €/an	2 042 €/m ²
Le Leuy	225	9 km ²	25 h/km ²	49.3%	1.8%	22 150 €/an	971 €/m ²

Avis sur la ville de Saint-Sever



Moyenne par critère



Villes autour de Saint-Sever

Ville	Note globale	Sécurité	Éducation	Sport Loisir	Environnement	Vie pratique
Bas-Mauco	-	-	-	-	-	-
Banos	-	-	-	-	-	-
Montsoué	-	-	-	-	-	-
Eyres-Moncube	-	-	-	-	-	-
Aurice	-	-	-	-	-	-
Audignon	-	-	-	-	-	-
Lamothe	-	-	-	-	-	-
Cauna	-	-	-	-	-	-
Montgaillard	-	-	-	-	-	-
Haut-Mauco (5 avis)	3.7	3.8	4.0	3.6	4.0	3.2
Dumes	-	-	-	-	-	-
Montaut	-	-	-	-	-	-
Coudures (2 avis)	2.4	3.5	2.0	2.0	2.5	2.0
Benquet	-	-	-	-	-	-
Le Leuy	-	-	-	-	-	-



Vous aimez votre ville ? Notez-la !

Et faites-nous part de vos remarques constructives



Avec

BIEN dans ma **VILLE** 