



Version web

Ville de Saint-Sève

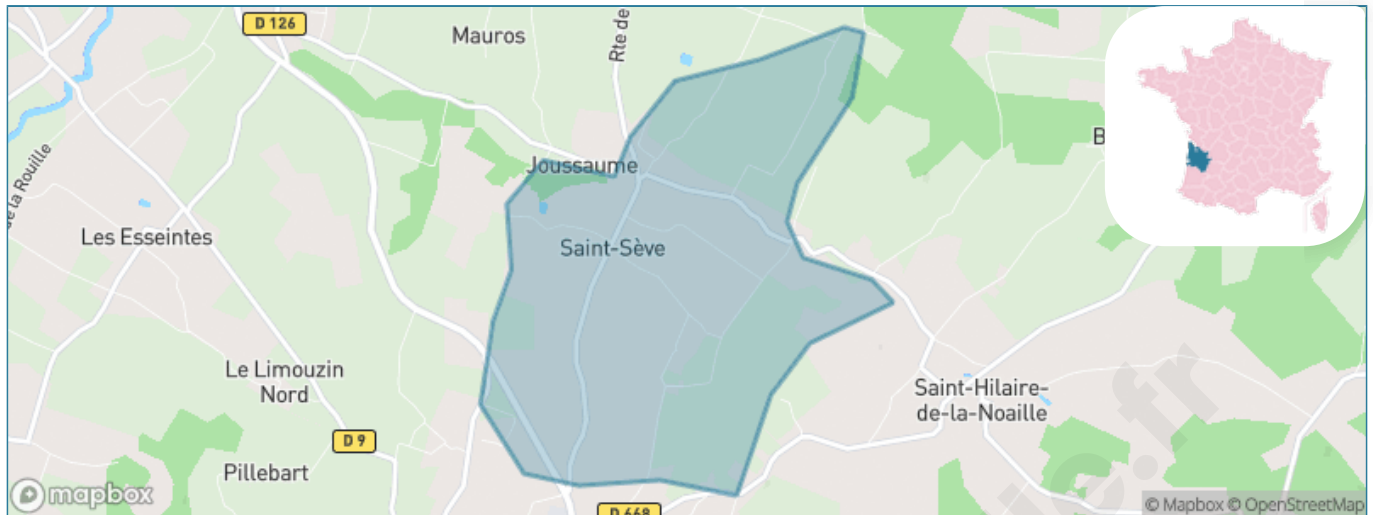
Présenté par

BIEN dans
ma **VILLE** 

Sommaire

Situation géographique	3
Statistiques sur la population	4
Evolution du nombre d'habitants	4
Tranche d'âge	5
0-14 ans	5
15-29 ans	5
30-44 ans	5
45-59 ans	5
60-74 ans	5
75-89 ans	5
90 ans et +	5
Activité professionnelle	5
Agriculteurs	5
Artisans, Commerçants	5
Cadres et sup.	5
Professions intermédiaires	5
Employé	5
Ouvrier	5
Retraité	5
Autres	5
Niveau de diplôme	6
Sans diplôme ou CEP	6
Brevet, BEPC, DNB	6
CAP-BEP ou équivalent	6
BAC ou équivalent	6
BAC+2	6
BAC+3 ou +4	6
BAC+5 ou plus	6
Composition des ménages	6
Couple sans enfant	6
Couple avec enfant(s)	6
Famille monoparentale	6
Colocation / Autre	6
Personnes seules	6
Profils électoraux	7
Premier tour	7
Sécurité	8
Evolution du nombre d'infractions	8
Pour comparer	9
Services à la population	10
Commerce	10
Éducation	10
Villes autour de Saint-Sève	11

Situation géographique



i Informations clés

- **Région** : Nouvelle-Aquitaine
- **Département** : Gironde
- **Code postal** : 33190
- **Superficie** : 4 km²



Statistiques sur la population



Nombre d'habitants

251



Age moyen

40 ans



Pop active

48.6%



Taux chômage

12.1%



Pop densité

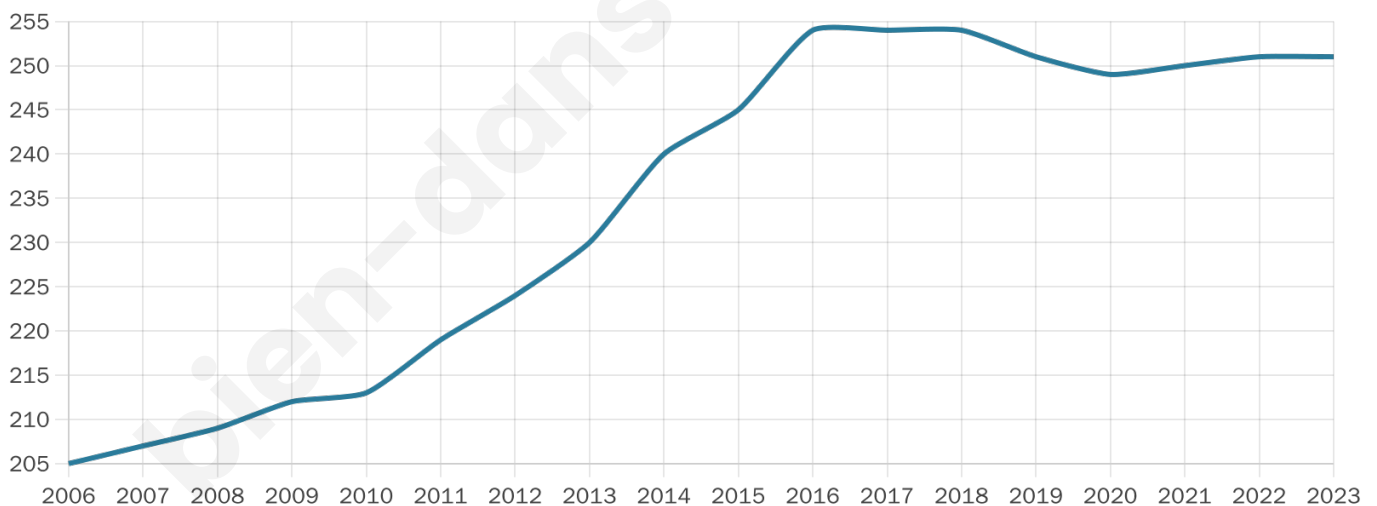
63 h/km²



Revenu moyen

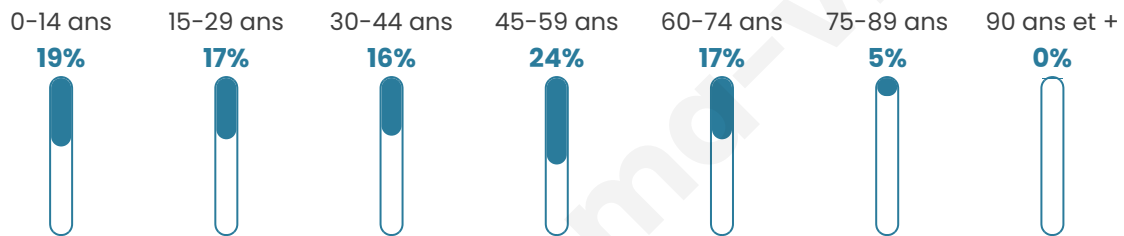
22 420 €/an

Evolution du nombre d'habitants

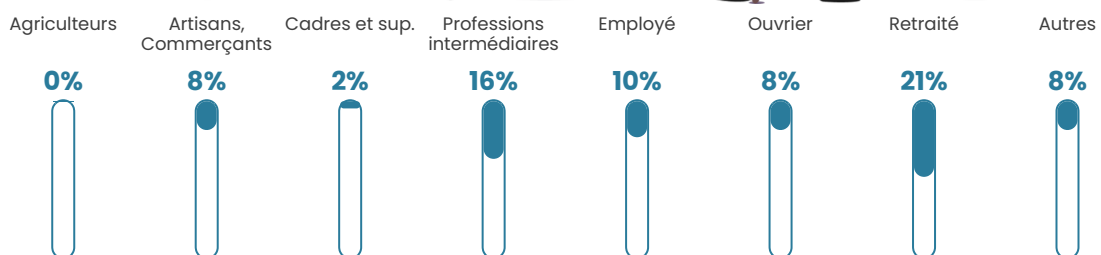


Sources : Institut national de la statistique et des études économiques (insee) selon Les dernières parutions officielles de 2024 portant sur les années 2020, 2021 et 2022.


Tranche d'âge




Activité professionnelle



Niveau de diplôme













Composition des ménages



Profils électoraux

Premier tour

	Marine LE PEN	37.50 %
	Jean-Luc MÉLENCHON	17.76 %
	Emmanuel MACRON	16.45 %
	Éric ZEMMOUR	11.18 %
	Jean LASSALLE	7.24 %
	Yannick JADOT	3.95 %
	Nathalie ARTHAUD	1.32 %
	Anne HIDALGO	1.32 %
	Valérie PÉCRESE	1.32 %
	Fabien ROUSSEL	0.66 %
	Philippe POUTOU	0.66 %
	Nicolas DUPONT- AIGNAN	0.66 %



184 inscrits

Participation : 84.24%

Votes blancs : 1.94%

Votes nuls : 0.00%

Second tour

	Emmanuel MACRON	36,5 %
	Marine LE PEN	63,5 %

184 inscrits

Participation : 86.41%

Votes blancs : 10.69%

Votes nuls : 3.14%

Sécurité



Agressions physiques / sexuelles

0



Cambriolages

0



Vols / dégradations

0



Stupéfiants

0

Evolution du nombre d'infractions



Pour comparer

(en proportion du nombre d'habitants)

■ Ville ■ Département ■ Région



Sources : Bases statistiques communale, départementale et régionale de la délinquance enregistrée par la police et la gendarmerie nationales selon les dernières parutions officielles de 2025 portant sur l'année 2024 ([data.gouv](https://data.gouv.fr)).

Agressions physiques / sexuelles : Violences sexuelles, coups et blessures volontaires intrafamiliaux, coups et blessures volontaires, autres coups, blessures volontaires et vols violents sans arme.

Cambriolages : Cambriolages de logements.

Vols : Vols avec armes, vols d'accessoires sur véhicules, vols dans les véhicules, vols de véhicules, vols sans violence contre des personnes, destructions, dégradations volontaires et escroqueries.

Stupéfiants : Trafic de stupéfiants dont (AFD) et usage de stupéfiants.

Services à la population



Commerce

Hypermarché	X La Réole 3km
Supermarché	X La Réole 1km
Superette	X La Réole 0km
Boulangerie	X La Réole 0km
Boucherie	X La Réole 0km
Restaurant	X La Réole 0km
Garage	X La Réole 0km
Station-service	X La Réole 0km
Banque	X La Réole 0km
La poste	X La Réole 0km
Coiffeur	X La Réole 0km
Tabac	X La Réole 0km
Bars / discothèque	X La Réole 0km
Bibliothèque	X Monségur 11km
Cinéma	X Monségur 12km
Vétérinaire	X La Réole 1km



Santé

Pharmacie	X La Réole 0km
Hôpital	X La Réole 0km
Laboratoire d'analyses médicales	X La Réole 0km
Etablissement pour handicapé	X La Réole 0km
EHPA	X La Réole 0km
Médecin	X La Réole 0km
Dentiste	X La Réole 0km
Chirurgien	X Langon 17km
Dermatologue	X Langon 17km
Anesthésiste	X Langon 17km
Gastro-entérologue	X Langon 17km
Gynécologue	X Langon 17km
Cancérologue	X Langon 17km
Neurologue	X Langon 17km
Ophthalmologue	X Sainte-Bazeille 12km
ORL	X Langon 17km
Cardiologue	X La Réole 0km
Pédiatre	X Langon 19km
Pneumologue	X Lagupie 12km
Psychologue	X Langon 18km
Radiologue	X Langon 17km
Rhumatologue	X Marmande 18km
Sage-femme	X Noaillac 7km



Éducation

Crèche	X Loupjac-de-la-Réole 5km
Ecole maternelle Public	X Hure 5km
Ecole maternelle Privé	X La Brède 40km
Ecole primaire Public	X La Réole 0km
Ecole primaire Privé	X Sainte-Bazeille 12km
Collège Public	X La Réole 0km
Collège Privé	X Meilhan-sur-Garonne 12km
Lycée Public	X La Réole 1km
Lycée Privé	X Meilhan-sur-Garonne 12km

Sources : Base Sirene des entreprises et de leurs établissements selon les dernières parutions officielles de 2025 portant sur l'année 2024 ([data.gouv](#)). Liste, localisation et tarifs des professionnels de santé selon les dernières parutions officielles de 2025 portant sur l'année 2024 ([opendatasoft](#)) et FINISS Extraction du Fichier des établissements selon les dernières parutions officielles de 2025 portant sur l'année 2024 ([data.gouv](#)). Adresse et géolocalisation des établissements d'enseignement du premier et second degrés selon les dernières parutions officielles de 2025 portant sur l'année 2024 ([data.education.gouv](#))

Villes autour de Saint-Sève

Ville	Habitants	Superficie	Pop densité	Pop active	Taux chômage	Revenu moyen	Prix immobilier
La Réole (18 avis)	4 487	12 km ²	374 h/km ²	40.8%	6.8%	18 000 €/an	1 206 €/m ²
Floudès	103	3 km ²	34 h/km ²	50.5%	11.7%	NC	2 157 €/m ²
Montagoudin	165	3 km ²	55 h/km ²	43.6%	6.7%	20 740 €/an	1 643 €/m ²
Saint-Hilaire-de-la-Noaille	382	11 km ²	35 h/km ²	46.3%	3.4%	22 660 €/an	1 553 €/m ²
Fontet	746	7 km ²	107 h/km ²	43.4%	3.6%	21 100 €/an	1 949 €/m ²
Loubens	316	5 km ²	63 h/km ²	38.6%	3.8%	21 040 €/an	1 233 €/m ²
Blaignac	335	3 km ²	112 h/km ²	43.3%	2.7%	22 370 €/an	986 €/m ²
Loupiac-de-la-Réole	527	5 km ²	105 h/km ²	46.1%	5.1%	21 100 €/an	1 121 €/m ²
Bagas	283	3 km ²	94 h/km ²	54.4%	4.9%	22 240 €/an	1 411 €/m ²
Les Esseintes	244	5 km ²	49 h/km ²	42.2%	5.3%	20 860 €/an	1 648 €/m ²
Morizès	527	5 km ²	105 h/km ²	47.8%	3.4%	19 380 €/an	1 340 €/m ²
Gironde-sur-Dropt (2 avis)	1 333	8 km ²	167 h/km ²	42.6%	7.2%	18 940 €/an	1 258 €/m ²
Puybarban	407	5 km ²	81 h/km ²	44.7%	4.2%	20 760 €/an	1 360 €/m ²
Camiran	419	5 km ²	84 h/km ²	44.6%	4.3%	21 510 €/an	846 €/m ²
Bourdelles	97	7 km ²	14 h/km ²	49.5%	10.3%	NC	809 €/m ²

bien-dans-ma-ville.fr



Vous aimez votre ville ? Notez-la !

Et faites-nous part de vos remarques constructives



Avec

BIEN dans ma **VILLE** 