



Version web

Ville de Saint-Seurin-sur- l'Isle

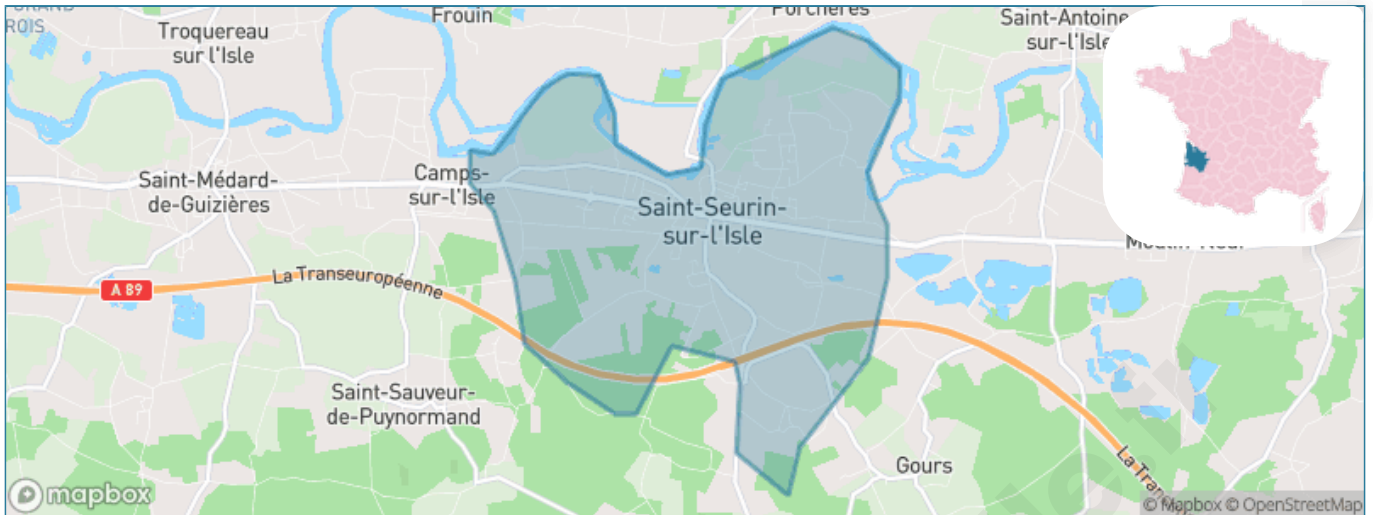
Présenté par

BIEN dans
ma **VILLE** 

Sommaire

Situation géographique	3
Statistiques sur la population	4
Evolution du nombre d'habitants	4
Tranche d'âge	5
0-14 ans	5
15-29 ans	5
30-44 ans	5
45-59 ans	5
60-74 ans	5
75-89 ans	5
90 ans et +	5
Activité professionnelle	5
Agriculteurs	5
Artisans, Commerçants	5
Cadres et sup.	5
Professions intermédiaires	5
Employé	5
Ouvrier	5
Retraité	5
Autres	5
Niveau de diplôme	6
Sans diplôme ou CEP	6
Brevet, BEPC, DNB	6
CAP-BEP ou équivalent	6
BAC ou équivalent	6
BAC+2	6
BAC+3 ou +4	6
BAC+5 ou plus	6
Composition des ménages	6
Couple sans enfant	6
Couple avec enfant(s)	6
Famille monoparentale	6
Colocation / Autre	6
Personnes seules	6
Profil électoraux	7
Premier tour	7
Sécurité	8
Evolution du nombre d'infractions	8
Pour comparer	9
Services à la population	10
Commerce	10
Éducation	10
Villes autour de Saint-Seurin-sur-l'Isle	11
Avis sur la ville de Saint-Seurin-sur-l'Isle	12
Moyenne par critère	12
Villes autour de Saint-Seurin-sur-l'Isle	12
Répartition des avis par note	12
Répartition des avis par note	12

Situation géographique



i Informations clés

- **Région** : Nouvelle-Aquitaine
- **Département** : Gironde
- **Code postal** : 33660
- **Superficie** : 8 km²



Statistiques sur la population



Nombre d'habitants

3 167



Age moyen

48 ans



Pop active

38.4%



Taux chômage

13.5%



Pop densité

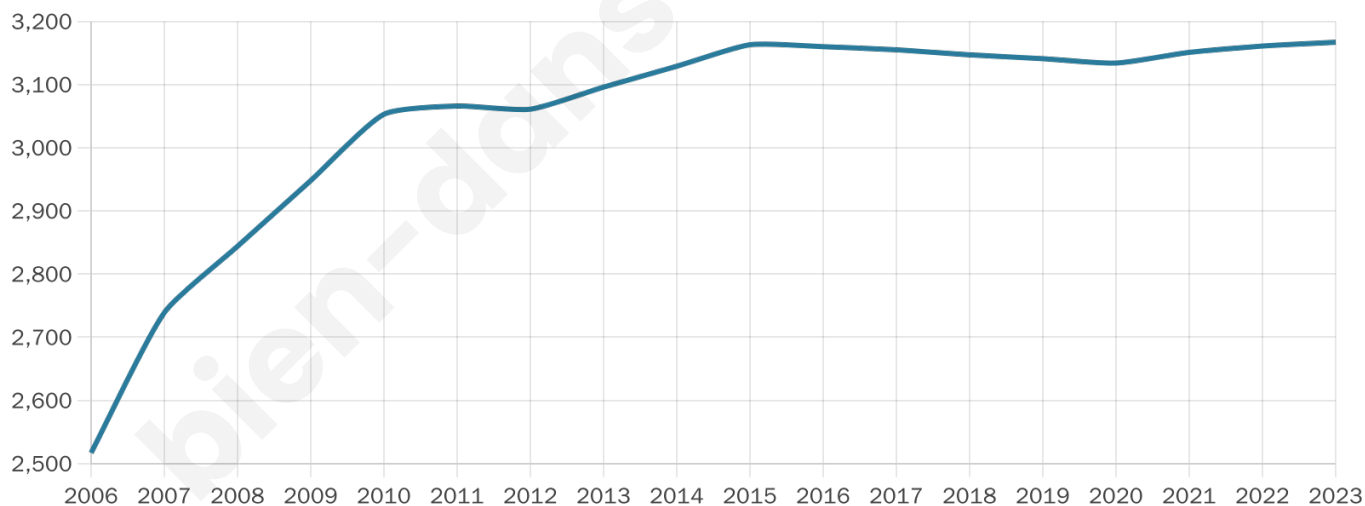
396 h/km²



Revenu moyen

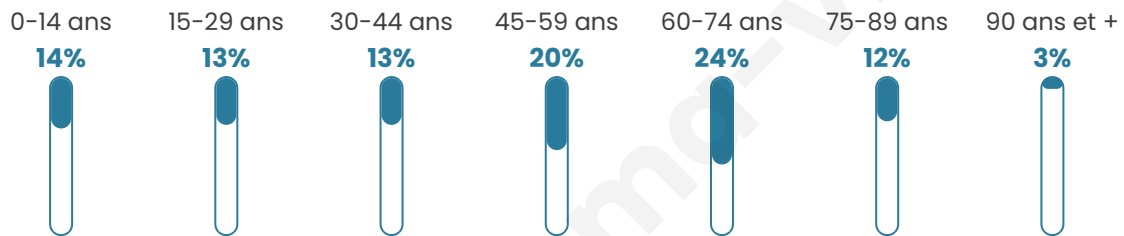
19 140 €/an

Evolution du nombre d'habitants

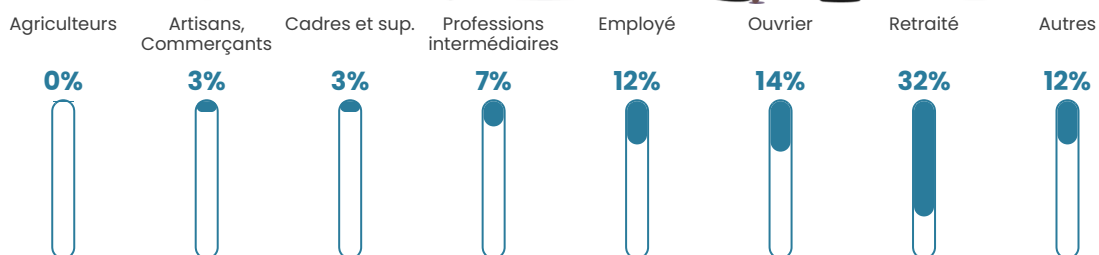


Sources : Institut national de la statistique et des études économiques (insee) selon Les dernières parutions officielles de 2024 portant sur les années 2020, 2021 et 2022.

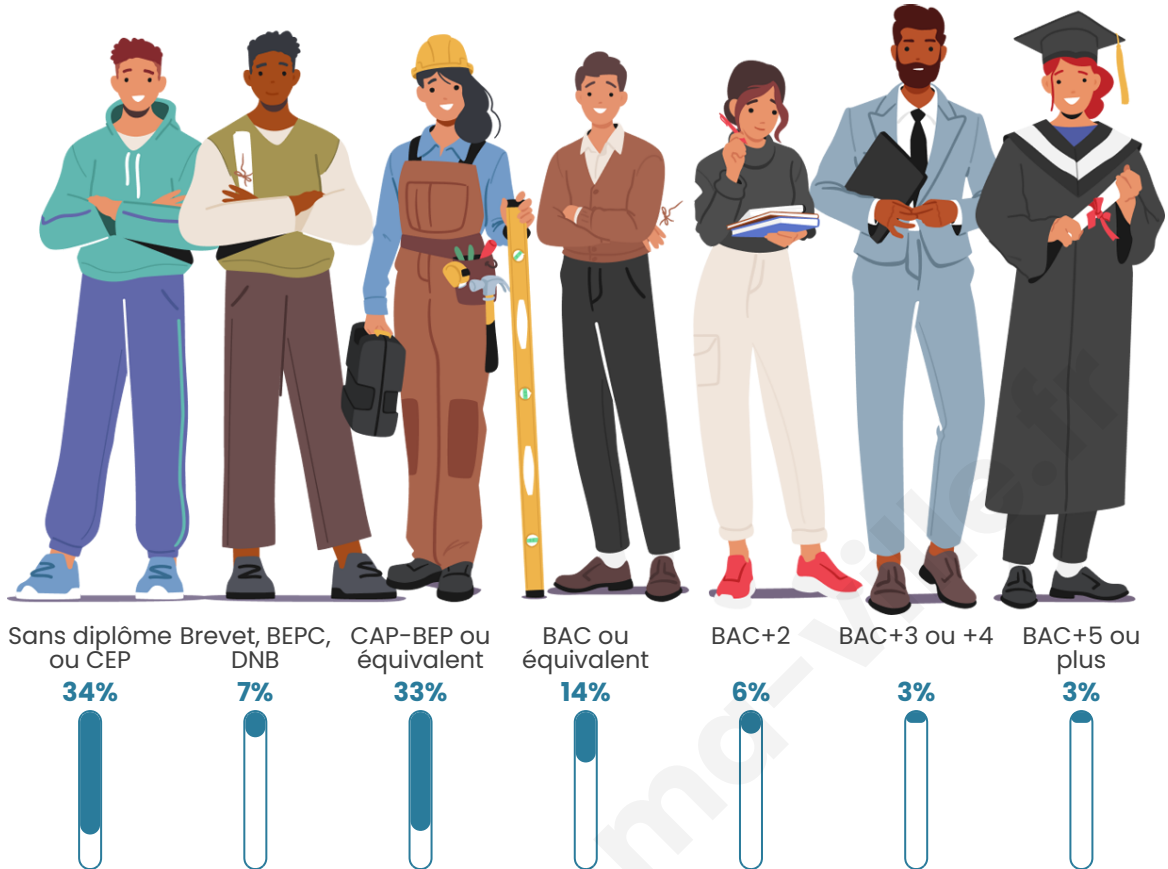
Tranche d'âge




Activité professionnelle



Niveau de diplôme



Composition des ménages



Profils électoraux

Premier tour

	Marine LE PEN	37.54 %
	Emmanuel MACRON	23.67 %
	Jean-Luc MÉLENCHON	15.74 %
	Éric ZEMMOUR	6.29 %
	Jean LASSALLE	3.28 %
	Valérie PÉCRESSE	3.00 %
	Fabien ROUSSEL	2.72 %
	Nicolas DUPONT-AIGNAN	2.49 %
	Yannick JADOT	1.98 %
	Anne HIDALGO	1.76 %
	Philippe POUTOU	0.85 %
	Nathalie ARTHAUD	0.68 %



2 462 inscrits

Participation : 73.07%

Votes blancs : 1.06%

Votes nuls : 0.78%

Second tour

	Emmanuel MACRON	42,2 %
	Marine LE PEN	57,8 %

2 464 inscrits

Participation : 69.56%

Votes blancs : 5.25%

Votes nuls : 2.39%

Sécurité



Agressions physiques / sexuelles

20



Cambriolages

0



Vols / dégradations

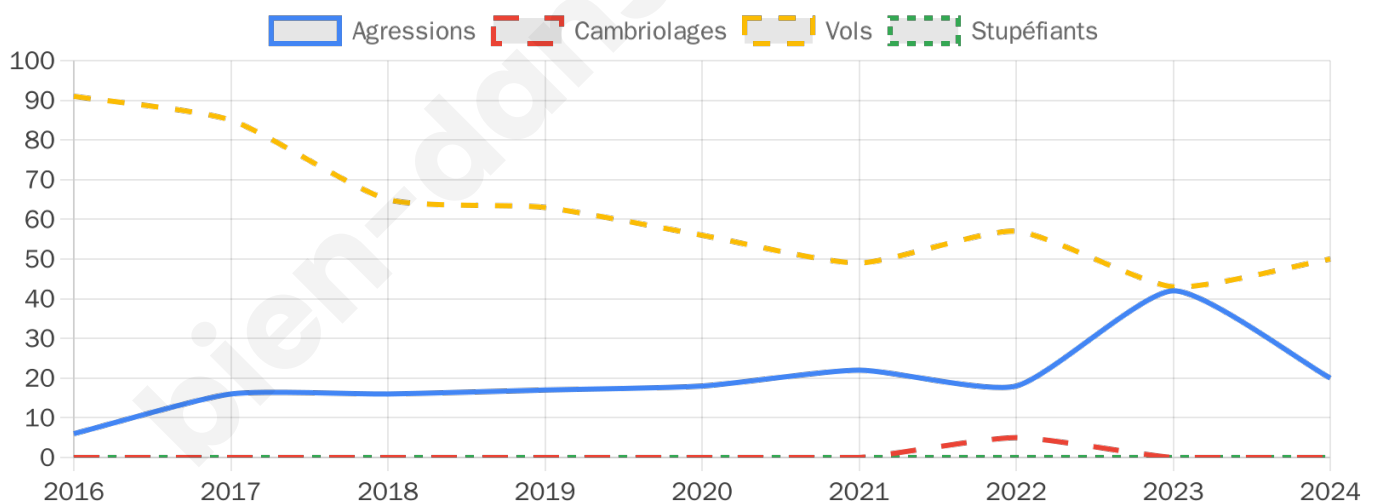
50



Stupéfiants

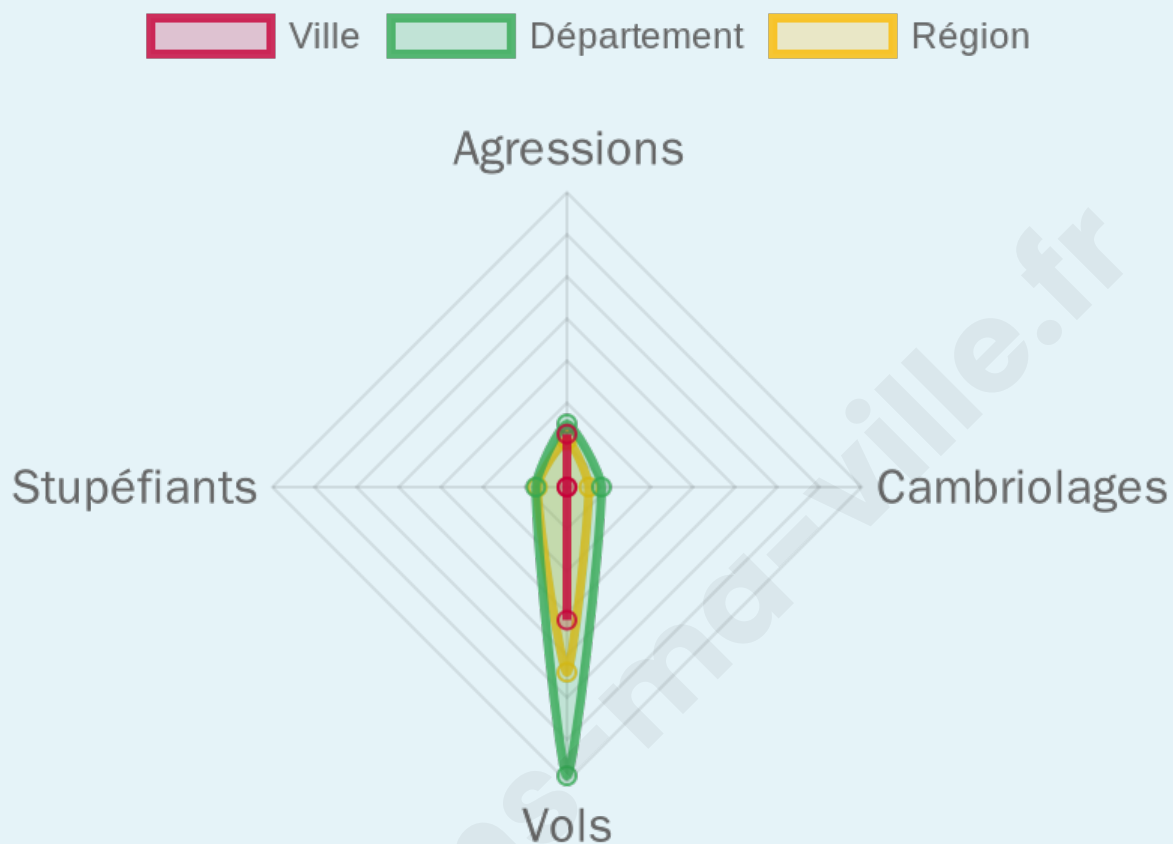
0

Evolution du nombre d'infractions



Pour comparer

(en proportion du nombre d'habitants)



Sources : Bases statistiques communale, départementale et régionale de la délinquance enregistrée par la police et la gendarmerie nationales selon les dernières parutions officielles de 2025 portant sur l'année 2024 ([data.gouv](https://data.gouv.fr)).

Agressions physiques / sexuelles : Violences sexuelles, coups et blessures volontaires intrafamiliaux, coups et blessures volontaires, autres coups, blessures volontaires et vols violents sans arme.

Cambriolages : Cambriolages de logements.

Vols : Vols avec armes, vols d'accessoires sur véhicules, vols dans les véhicules, vols de véhicules, vols sans violence contre des personnes, destructions, dégradations volontaires et escroqueries.

Stupéfiants : Trafic de stupéfiants dont (AFD) et usage de stupéfiants.

Services à la population



Commerce

Hypermarché	X Coutras 10km
Supermarché	2
Superette	X Saint-Antoine-sur-l'Isle 4km
Boulangerie	4
Boucherie	2
Restaurant	4
Garage	11
Station-service	1
Banque	3
La poste	4
Coiffeur	5
Tabac	X Saint-Médard-de-Guizières 5km
Bars / discothèque	3
Bibliothèque	X Coutras 10km
Cinéma	X Montpon-Ménéstérol 13km
Vétérinaire	1



Santé

Pharmacie	1
Hôpital	X Castillon-la-Bataille 18km
Laboratoire d'analyses médicales	X Coutras 10km
Etablissement pour handicapé	X Coutras 8km
EHPA	2
Médecin	2
Dentiste	1
Chirurgien	X Montpon-Ménéstérol 13km
Dermatologue	X Libourne 20km
Anesthésiste	X Libourne 21km
Gastro-entérologue	X Saint-André-de-Cubzac 35km
Gynécologue	X Libourne 21km
Cancérologue	X Bordeaux 49km
Neurologue	X Villefranche-de-Lonchat 9km
Ophtalmologue	X Coutras 10km
ORL	X Libourne 21km
Cardiologue	X Saint-Magne-de-Castillon 18km
Pédiatre	X Libourne 21km
Pneumologue	X Libourne 22km
Psychologue	X Libourne 21km
Radiologue	X Coutras 10km
Rhumatologue	X Libourne 21km
Sage-femme	X Coutras 9km



Éducation

Crèche	1
Ecole maternelle Public	1
Ecole maternelle Privé	X Bordeaux 49km
Ecole primaire Public	1
Ecole primaire Privé	X Saint-Médard-de-Guizières 5km
Collège Public	X Coutras 10km
Collège Privé	X Saint-Médard-de-Guizières 5km
Lycée Public	X Montagne 15km
Lycée Privé	X Saint-Médard-de-Guizières 5km

Sources : Base Sirene des entreprises et de leurs établissements selon les dernières parutions officielles de 2025 portant sur l'année 2024 ([data.gouv](#)). Liste, localisation et tarifs des professionnels de santé selon les dernières parutions officielles de 2025 portant sur l'année 2024 ([opendatasoft](#)) et FINISS Extraction du Fichier des établissements selon les dernières parutions officielles de 2025 portant sur l'année 2024 ([data.gouv](#)). Adresse et géolocalisation des établissements d'enseignement du premier et second degrés selon les dernières parutions officielles de 2025 portant sur l'année 2024 ([data.education.gouv](#))

Villes autour de Saint-Seurin-sur-l'Isle

Ville	Habitants	Superficie	Pop densité	Pop active	Taux chômage	Revenu moyen	Prix immobilier
Porchères	887	13 km ²	68 h/km ²	44.1%	5.6%	21 110 €/an	1 301 €/m ²
Camps-sur-l'Isle	621	3 km ²	207 h/km ²	44.4%	6.3%	20 700 €/an	1 599 €/m ²
Saint-Sauveur-de-Puynormand	369	5 km ²	74 h/km ²	47.7%	7.9%	21 660 €/an	1 434 €/m ²
Gours	526	7 km ²	75 h/km ²	50.2%	4.8%	21 850 €/an	1 160 €/m ²
Puynormand	305	7 km ²	44 h/km ²	52.1%	6.9%	22 910 €/an	1 362 €/m ²
Saint-Médard-de-Guizières (1 avis)	2 438	10 km ²	244 h/km ²	43%	8.1%	19 920 €/an	1 283 €/m ²
Saint-Antoine-sur-l'Isle	579	10 km ²	58 h/km ²	45.3%	7.3%	21 480 €/an	934 €/m ²
Le Pizou (3 avis)	1 428	17 km ²	84 h/km ²	41.3%	5%	20 660 €/an	1 232 €/m ²
Moulin-Neuf (2 avis)	986	8 km ²	123 h/km ²	38.4%	6.5%	20 360 €/an	1 310 €/m ²
Le Fieu (1 avis)	505	14 km ²	36 h/km ²	46.3%	5.9%	21 090 €/an	1 439 €/m ²
Petit-Palais-et-Cornemps	740	14 km ²	53 h/km ²	48.6%	4.3%	21 520 €/an	1 367 €/m ²
Minzac	495	15 km ²	33 h/km ²	47.3%	5.3%	22 700 €/an	1 723 €/m ²
Tayac	126	7 km ²	18 h/km ²	46%	4.8%	23 160 €/an	2 297 €/m ²
Saint-Christophe-de-Double (1 avis)	595	36 km ²	17 h/km ²	45.7%	5.4%	20 360 €/an	1 352 €/m ²
Francs	176	6 km ²	29 h/km ²	54%	2.8%	22 200 €/an	1 518 €/m ²

Avis sur la ville de Saint-Seurin-sur-l'Isle



Moyenne par critère



Villes autour de Saint-Seurin-sur-l'Isle

Ville	Note globale	Sécurité	Éducation	Sport Loisir	Environnement	Vie pratique
Porchères	-	-	-	-	-	-
Camps-sur-l'Isle	-	-	-	-	-	-
Saint-Sauveur-de-Puynormand	-	-	-	-	-	-
Gours	-	-	-	-	-	-
Puynormand	-	-	-	-	-	-
Saint-Médard-de-Guizières (1 avis)	2.0	4.0	0.0	2.0	2.0	2.0
Saint-Antoine-sur-l'Isle	-	-	-	-	-	-
Le Pizou (3 avis)	4.3	4.7	4.3	4.0	4.3	4.0
Moulin-Neuf (2 avis)	3.1	3.5	2.5	3.5	4.5	1.5
Le Fieu (1 avis)	2.8	4.0	2.0	2.0	5.0	1.0
Petit-Palais-et-Cornemps	-	-	-	-	-	-
Minzac	-	-	-	-	-	-
Tayac	-	-	-	-	-	-
Saint-Christophe-de-Double (1 avis)	2.8	5.0	2.0	3.0	4.0	0.0
Francs	-	-	-	-	-	-



Vous aimez votre ville ? Notez-la !

Et faites-nous part de vos remarques constructives



Avec

BIEN dans
ma **VILLE** 