



Version web

Ville de Saint-Senoch

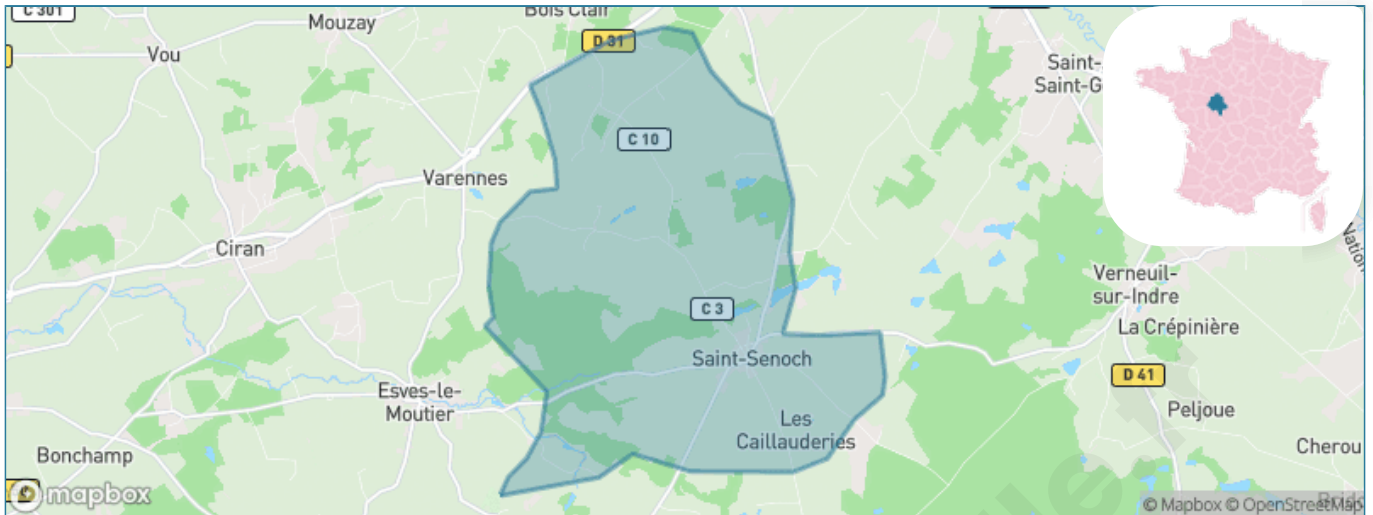
Présenté par

BIEN dans
ma **VILLE** 

Sommaire

Situation géographique	3
Statistiques sur la population	4
Evolution du nombre d'habitants	4
Tranche d'âge	5
0-14 ans	5
15-29 ans	5
30-44 ans	5
45-59 ans	5
60-74 ans	5
75-89 ans	5
90 ans et +	5
Activité professionnelle	5
Agriculteurs	5
Artisans, Commerçants	5
Cadres et sup.	5
Professions intermédiaires	5
Employé	5
Ouvrier	5
Retraité	5
Autres	5
Niveau de diplôme	6
Sans diplôme ou CEP	6
Brevet, BEPC, DNB	6
CAP-BEP ou équivalent	6
BAC ou équivalent	6
BAC+2	6
BAC+3 ou +4	6
BAC+5 ou plus	6
Composition des ménages	6
Couple sans enfant	6
Couple avec enfant(s)	6
Famille monoparentale	6
Colocation / Autre	6
Personnes seules	6
Profil électoraux	7
Premier tour	7
Sécurité	8
Evolution du nombre d'infractions	8
Pour comparer	9
Services à la population	10
Commerce	10
Éducation	10
Villes autour de Saint-Senoch	11
Avis sur la ville de Saint-Senoch	12
Moyenne par critère	12
Villes autour de Saint-Senoch	12
Répartition des avis par note	12
Répartition des avis par note	12

Situation géographique



i Informations clés

- **Région** : Centre-Val de Loire
- **Département** : Indre-et-Loire
- **Code postal** : 37600
- **Superficie** : 24 km²



Statistiques sur la population



Nombre d'habitants

514



Age moyen

42 ans



Pop active

49.4%



Taux chômage

8.9%



Pop densité

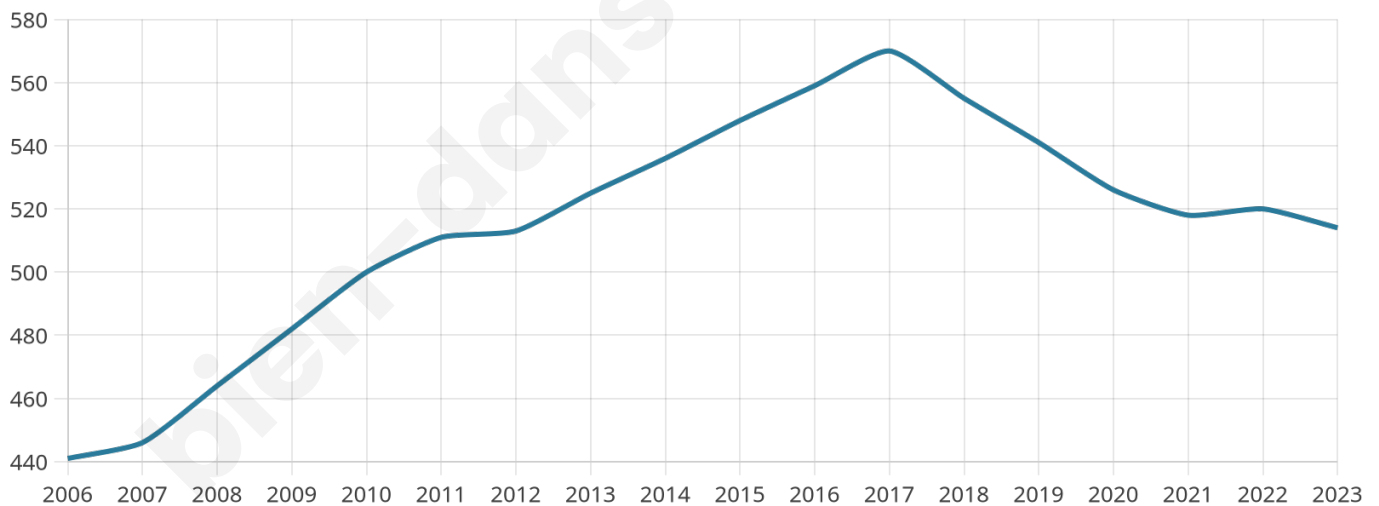
21 h/km²



Revenu moyen

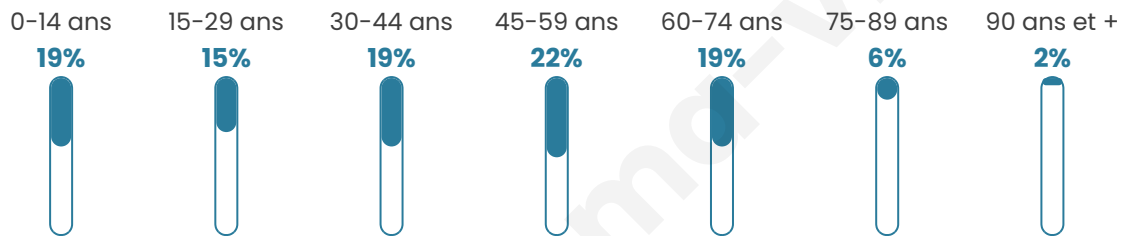
20 120 €/an

Evolution du nombre d'habitants

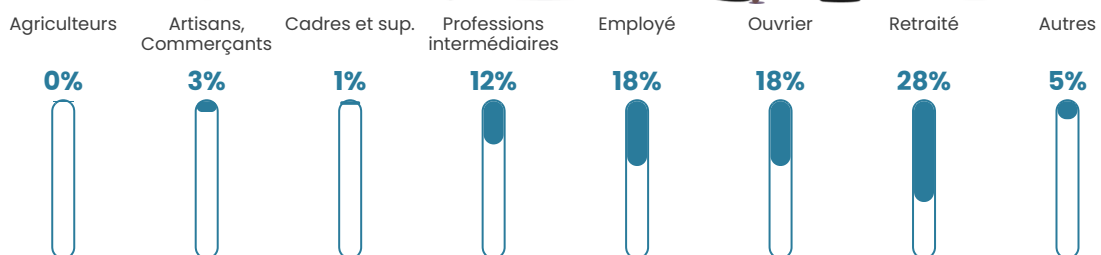


Sources : Institut national de la statistique et des études économiques (insee) selon Les dernières parutions officielles de 2024 portant sur les années 2020, 2021 et 2022.

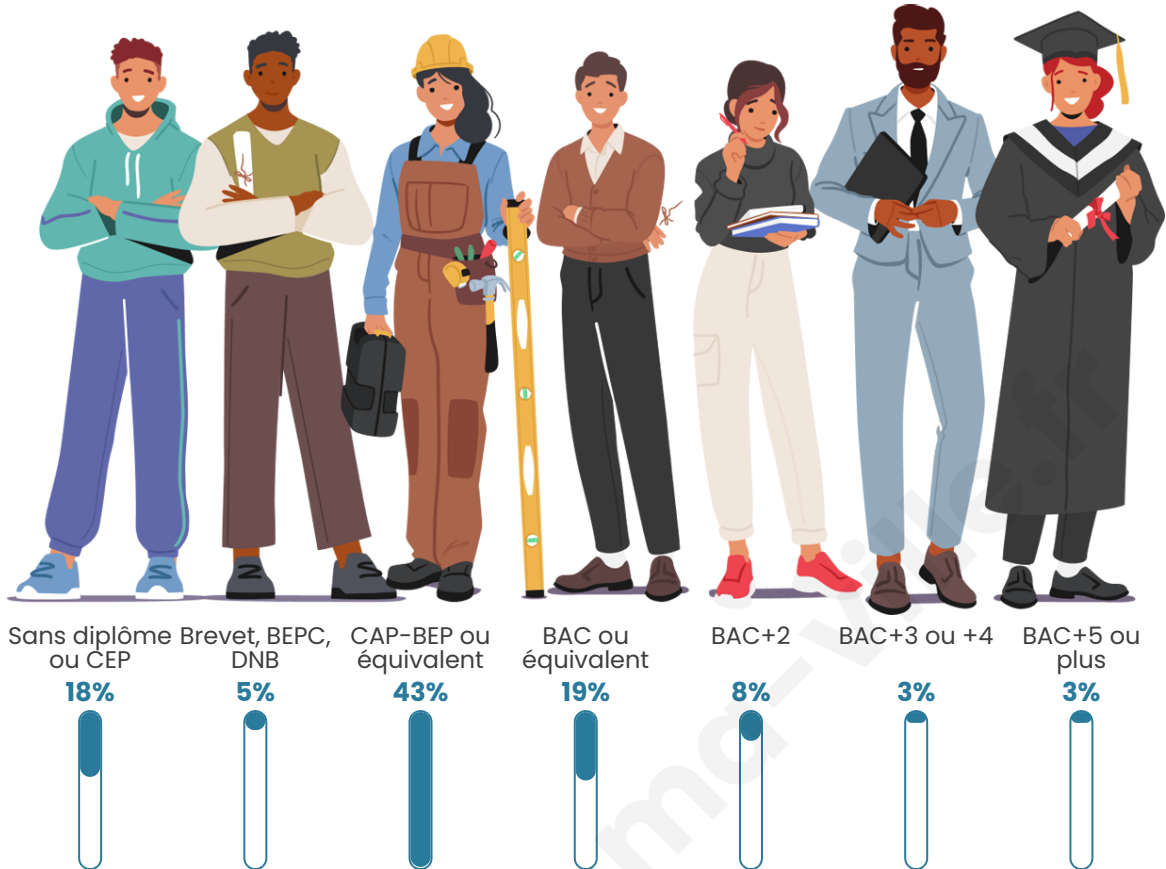
Tranche d'âge




Activité professionnelle



Niveau de diplôme















Composition des ménages



Profils électoraux



Premier tour

	Marine LE PEN	33.44 %
	Emmanuel MACRON	27.44 %
	Jean-Luc MÉLENCHON	18.93 %
	Valérie PÉCRESSE	5.99 %
	Éric ZEMMOUR	3.47 %
	Nicolas DUPONT-AIGNAN	2.52 %
	Anne HIDALGO	2.21 %
	Jean LASSALLE	1.58 %
	Yannick JADOT	1.26 %
	Philippe POUTOU	1.26 %
	Nathalie ARTHAUD	0.95 %
	Fabien ROUSSEL	0.95 %

404 inscrits

Participation : 80.2%
Votes blancs : 0.00%
Votes nuls : 2.16%

Second tour

	Emmanuel MACRON	44,37 %
	Marine LE PEN	55,63 %

404 inscrits

Participation : 81.44%
Votes blancs : 0.91%
Votes nuls : 7.29%

Sécurité



Agressions physiques / sexuelles

0



Cambriolages

0



Vols / dégradations

0



Stupéfiants

0

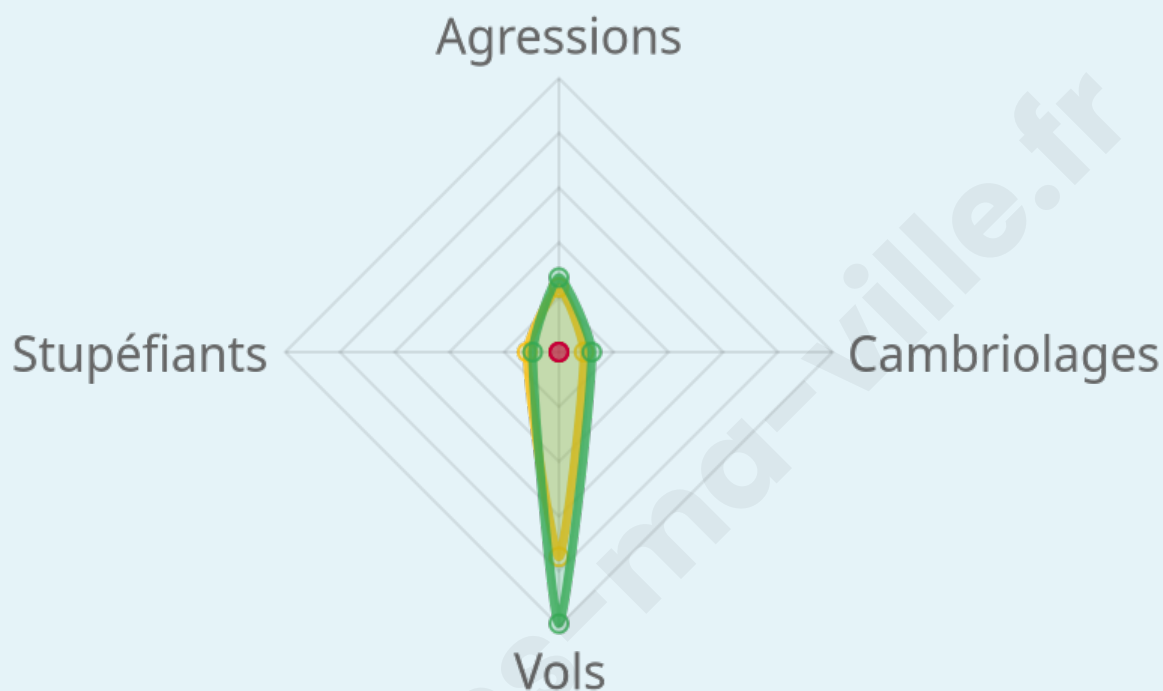
Evolution du nombre d'infractions



Pour comparer

(en proportion du nombre d'habitants)

Ville Département Région



Sources : Bases statistiques communale, départementale et régionale de la délinquance enregistrée par la police et la gendarmerie nationales selon les dernières parutions officielles de 2025 portant sur l'année 2024 ([data.gouv](https://data.gouv.fr)).

Agressions physiques / sexuelles : Violences sexuelles, coups et blessures volontaires intrafamiliaux, coups et blessures volontaires, autres coups, blessures volontaires et vols violents sans arme.

Cambriolages : Cambriolages de logements.

Vols : Vols avec armes, vols d'accessoires sur véhicules, vols dans les véhicules, vols de véhicules, vols sans violence contre des personnes, destructions, dégradations volontaires et escroqueries.

Stupéfiants : Trafic de stupéfiants dont (AFD) et usage de stupéfiants.

Services à la population



Commerce

Hypermarché	X Perrusson 7km
Supermarché	X Loches 8km
Superette	X Loches 9km
Boulangerie	X Verneuil-sur-Indre 6km
Boucherie	X Perrusson 7km
Restaurant	X Saint-Jean-Saint-Germain 6km
Garage	X Betz-le-Château 3km
Station-service	X Loches 10km
Banque	X Loches 9km
La poste	X Loches 8km
Coiffeur	2
Tabac	X Perrusson 6km
Bars / discothèque	X Perrusson 7km
Bibliothèque	X Chambourg-sur-Indre 15km
Cinéma	X Loches 9km
Vétérinaire	X Loches 8km



Santé

Pharmacie	X Perrusson 7km
Hôpital	X Loches 8km
Laboratoire d'analyses médicales	X Loches 9km
Etablissement pour handicapé	X Loches 8km
EHPA	X Loches 8km
Médecin	X Perrusson 6km
Dentiste	X Loches 8km
Chirurgien	X Preuilly-sur-Claise 22km
Dermatologue	X Loches 9km
Anesthésiste	X Saint-Flovier 10km
Gastro-entérologue	X Saint-Aignan 37km
Gynécologue	X Chambray-lès-Tours 38km
Cancérologue	X Chambray-lès-Tours 38km
Neurologue	X Chambray-lès-Tours 38km
Ophthalmologue	X Loches 9km
ORL	X La Roche-Posay 32km
Cardiologue	X Saint-Martin-le-Beau 34km
Pédiatre	X Chambray-lès-Tours 38km
Pneumologue	X Noyers-sur-Cher 41km
Psychologue	X Loches 9km
Radiologue	X Loches 9km
Rhumatologue	X Monts 35km
Sage-femme	X Saint-Flovier 10km



Éducation

Crèche	1
Ecole maternelle Public	1
Ecole maternelle Privé	X Céré-la-Ronde 29km
Ecole primaire Public	X Varennes 5km
Ecole primaire Privé	X Loches 9km
Collège Public	X Loches 9km
Collège Privé	X Loches 9km
Lycée Public	X Loches 9km
Lycée Privé	X Loches 9km

Sources : Base Sirene des entreprises et de leurs établissements selon les dernières parutions officielles de 2025 portant sur l'année 2024 ([data.gouv](#)). Liste, localisation et tarifs des professionnels de santé selon les dernières parutions officielles de 2025 portant sur l'année 2024 ([opendatasoft](#)) et FINISS Extraction du Fichier des établissements selon les dernières parutions officielles de 2025 portant sur l'année 2024 ([data.gouv](#)). Adresse et géolocalisation des établissements d'enseignement du premier et second degrés selon les dernières parutions officielles de 2025 portant sur l'année 2024 ([data.education.gouv](#))

Villes autour de Saint-Senoach

Ville	Habitants	Superficie	Pop densité	Pop active	Taux chômage	Revenu moyen	Prix immobilier
Varenes	250	11 km ²	23 h/km ²	46.4%	2.4%	23 010 €/an	1 154 €/m ²
Verneuil-sur-Indre	466	39 km ²	12 h/km ²	48.1%	2.6%	22 740 €/an	1 432 €/m ²
Esves-le-Moutier	159	10 km ²	16 h/km ²	44.7%	3.8%	22 620 €/an	622 €/m ²
Perrusson (1 avis)	1 399	28 km ²	50 h/km ²	40.7%	4.2%	21 900 €/an	2 518 €/m ²
Saint-Jean-Saint-Germain	745	21 km ²	35 h/km ²	43.8%	3%	21 620 €/an	1 914 €/m ²
Mouzay	460	23 km ²	20 h/km ²	46.3%	3.5%	23 180 €/an	1 123 €/m ²
Ciran	425	13 km ²	33 h/km ²	45.9%	4%	21 910 €/an	1 385 €/m ²
Beaulieu-lès-Loches	1 733	3 km ²	578 h/km ²	42.1%	3.5%	21 750 €/an	1 360 €/m ²
Betz-le-Château (2 avis)	499	46 km ²	11 h/km ²	45.5%	3.4%	20 810 €/an	722 €/m ²
Vou	247	22 km ²	11 h/km ²	42.5%	1.6%	23 980 €/an	1 347 €/m ²
Bridoré (1 avis)	491	14 km ²	35 h/km ²	45.6%	3.3%	21 870 €/an	881 €/m ²
Loches (11 avis)	6 234	27 km ²	231 h/km ²	39.3%	6.2%	21 200 €/an	1 573 €/m ²
Ferrière-Larçon	242	20 km ²	12 h/km ²	43%	5.8%	21 460 €/an	1 088 €/m ²
Saint-Hippolyte	638	33 km ²	19 h/km ²	38.9%	4.4%	21 270 €/an	1 169 €/m ²
Sennevières (1 avis)	226	23 km ²	10 h/km ²	36.7%	3.1%	20 440 €/an	788 €/m ²

Avis sur la ville de Saint-Senoch



Moyenne par critère



Villes autour de Saint-Senoch

Ville	Note globale	Sécurité	Éducation	Sport Loisir	Environnement	Vie pratique
Varenes	-	-	-	-	-	-
Verneuil-sur-Indre	-	-	-	-	-	-
Esves-le-Moutier	-	-	-	-	-	-
Perrusson (1 avis)	3.0	4.0	3.0	3.0	3.0	2.0
Saint-Jean-Saint-Germain	-	-	-	-	-	-
Mouzay	-	-	-	-	-	-
Ciran	-	-	-	-	-	-
Beaulieu-lès-Loches	-	-	-	-	-	-
Betz-le-Château (2 avis)	1.2	2.0	1.0	0.5	2.5	0.0
Vou	-	-	-	-	-	-
Bridoré (1 avis)	4.0	5.0	3.0	3.0	5.0	4.0
Loches (11 avis)	3.7	4.0	3.9	3.3	3.7	3.5
Ferrière-Larçon	-	-	-	-	-	-
Saint-Hippolyte	-	-	-	-	-	-
Sennevières (1 avis)	3.0	3.0	3.0	3.0	3.0	3.0



Vous aimez votre ville ? Notez-la !

Et faites-nous part de vos remarques constructives



Avec

BIEN dans ma **VILLE** 