



Version web

# Ville de Saint-Séglin

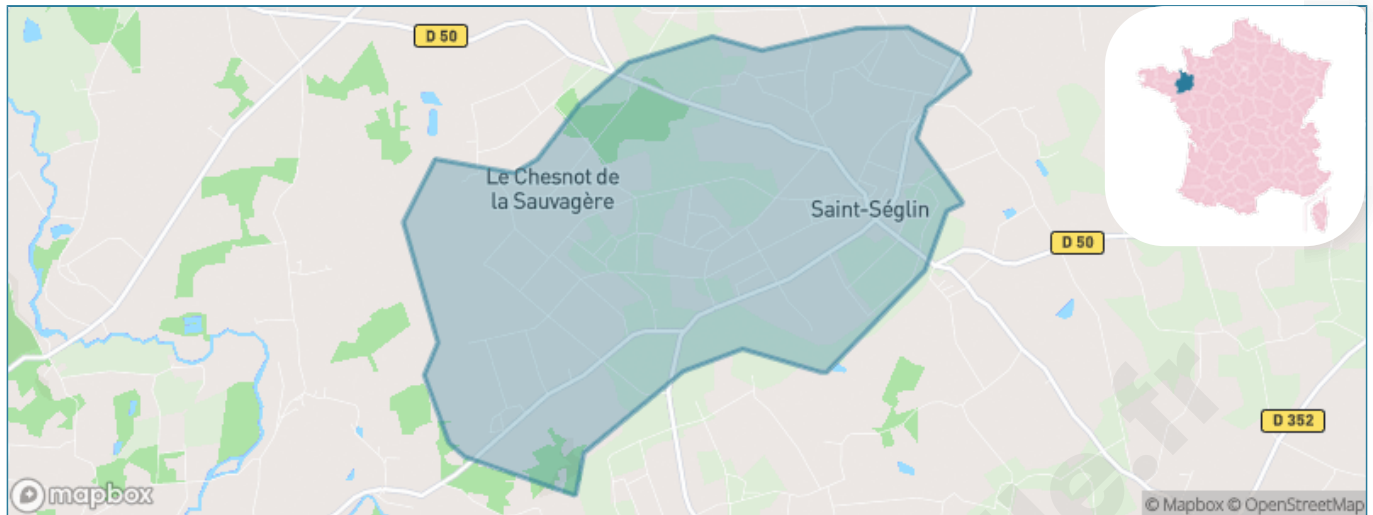
Présenté par

**BIEN** dans  
ma **VILLE** 

# Sommaire

Situation géographique .....	3
Statistiques sur la population .....	4
Evolution du nombre d'habitants .....	4
Tranche d'âge .....	5
0-14 ans .....	5
15-29 ans .....	5
30-44 ans .....	5
45-59 ans .....	5
60-74 ans .....	5
75-89 ans .....	5
90 ans et + .....	5
Activité professionnelle .....	5
Agriculteurs .....	5
Artisans, Commerçants .....	5
Cadres et sup. ....	5
Professions intermédiaires .....	5
Employé .....	5
Ouvrier .....	5
Retraité .....	5
Autres .....	5
Niveau de diplôme .....	6
Sans diplôme ou CEP .....	6
Brevet, BEPC, DNB .....	6
CAP-BEP ou équivalent .....	6
BAC ou équivalent .....	6
BAC+2 .....	6
BAC+3 ou +4 .....	6
BAC+5 ou plus .....	6
Composition des ménages .....	6
Couple sans enfant .....	6
Couple avec enfant(s) .....	6
Famille monoparentale .....	6
Colocation / Autre .....	6
Personnes seules .....	6
Profils électoraux .....	7
Premier tour .....	7
Sécurité .....	8
Evolution du nombre d'infractions .....	8
Pour comparer .....	9
Services à la population .....	10
Commerce .....	10
Éducation .....	10
Villes autour de Saint-Séglin .....	11

# Situation géographique



## i Informations clés

- **Région :** Bretagne
- **Département :** Ile-et-Vilaine
- **Code postal :** 35330
- **Superficie :** 9 km<sup>2</sup>



# Statistiques sur la population



Nombre d'habitants

**610**



Age moyen

**38 ans**



Pop active

**44.6%**



Taux chômage

**10.5%**



Pop densité

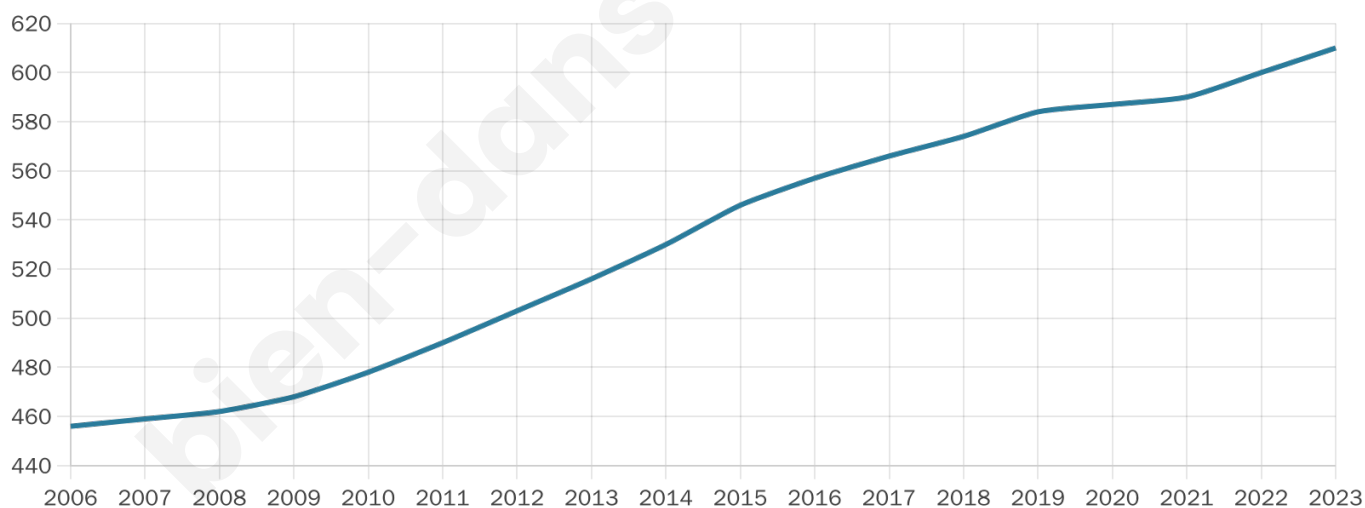
**68 h/km<sup>2</sup>**



Revenu moyen

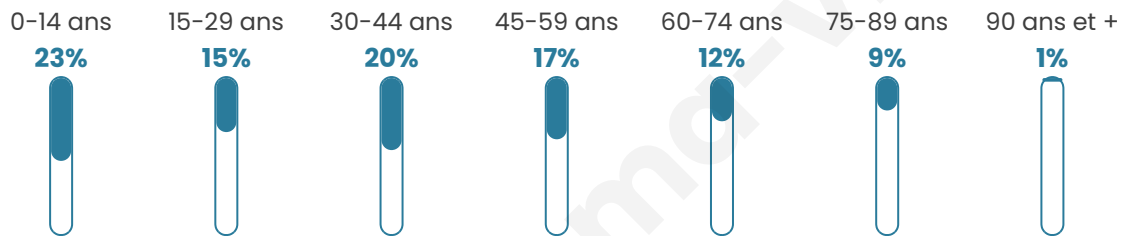
**20 830 €/an**

## Evolution du nombre d'habitants

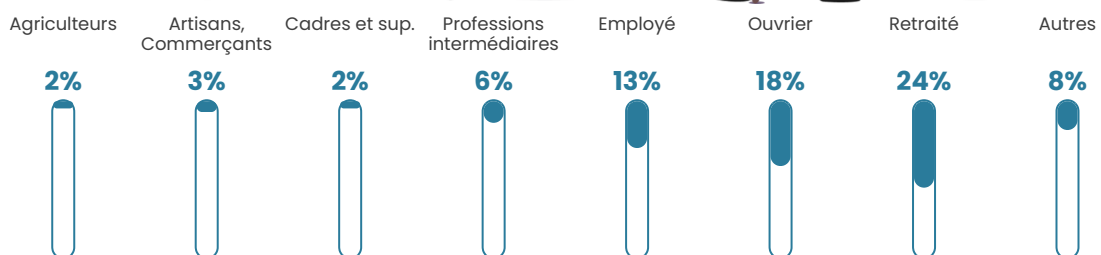


Sources : Institut national de la statistique et des études économiques (insee) selon Les dernières parutions officielles de 2024 portant sur les années 2020, 2021 et 2022.

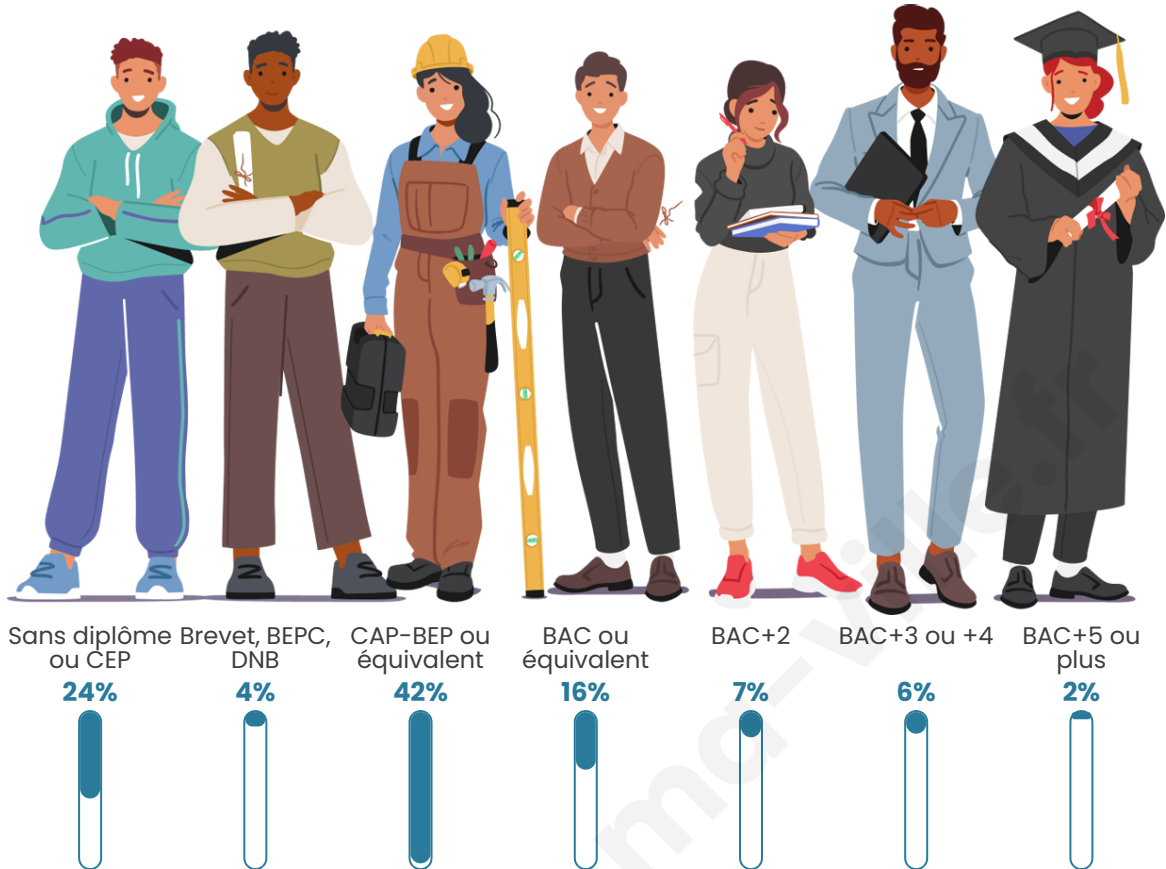
## Tranche d'âge




## Activité professionnelle



## Niveau de diplôme



## Composition des ménages



# Profils électoraux

## Premier tour

	Marine LE PEN	36.63 %
	Emmanuel MACRON	29.04 %
	Jean-Luc MÉLENCHON	13.86 %
	Valérie PÉCRESSÉ	6.93 %
	Éric ZEMMOUR	3.63 %
	Yannick JADOT	1.98 %
	Philippe POUTOU	1.98 %
	Jean LASSALLE	1.65 %
	Fabien ROUSSEL	1.32 %
	Nicolas DUPONT-AIGNAN	1.32 %
	Anne HIDALGO	0.99 %
	Nathalie ARTHAUD	0.66 %



### 402 inscrits

Participation : 76.87%

Votes blancs : 0.65%

Votes nuls : 1.29%

## Second tour

	Emmanuel MACRON	44,29 %
	Marine LE PEN	55,71 %

### 402 inscrits

Participation : 76.37%

Votes blancs : 4.89%

Votes nuls : 0.98%

# Sécurité



Agressions physiques / sexuelles

0



Cambriolages

0



Vols / dégradations

0



Stupéfiants

0

## Evolution du nombre d'infractions



## Pour comparer

(en proportion du nombre d'habitants)



Sources : Bases statistiques communale, départementale et régionale de la délinquance enregistrée par la police et la gendarmerie nationales selon les dernières parutions officielles de 2025 portant sur l'année 2024 ([data.gouv](https://data.gouv.fr)).

Agressions physiques / sexuelles : Violences sexuelles, coups et blessures volontaires intrafamiliaux, coups et blessures volontaires, autres coups, blessures volontaires et vols violents sans arme.

Cambriolages : Cambriolages de logements.

Vols : Vols avec armes, vols d'accessoires sur véhicules, vols dans les véhicules, vols de véhicules, vols sans violence contre des personnes, destructions, dégradations volontaires et escroqueries.

Stupéfiants : Trafic de stupéfiants dont (AFD) et usage de stupéfiants.

# Services à la population



## Commerce

Hypermarché	X <a href="#">Pipriac</a> 7km
Supermarché	X <a href="#">Mernel</a> 5km
Superette	X <a href="#">Pipriac</a> 6km
Boulangerie	X <a href="#">Bruc-sur-Aff</a> 4km
Boucherie	X <a href="#">Lieurou</a> 4km
Restaurant	<b>2</b>
Garage	X <a href="#">Val d'Anast</a> 3km
Station-service	X <a href="#">Pipriac</a> 5km
Banque	X <a href="#">Val d'Anast</a> 5km
La poste	X <a href="#">Lieurou</a> 3km
Coiffeur	X <a href="#">Lieurou</a> 4km
Tabac	X <a href="#">Saint-Just</a> 10km
Bars / discothèque	X <a href="#">Bruc-sur-Aff</a> 4km
Bibliothèque	X <a href="#">Pipriac</a> 7km
Cinéma	X <a href="#">Val d'Anast</a> 5km
Vétérinaire	X <a href="#">Val d'Anast</a> 5km



## Santé

Pharmacie	X <a href="#">Val d'Anast</a> 5km
Hôpital	X <a href="#">Carentoir</a> 10km
Laboratoire d'analyses médicales	X <a href="#">Guer</a> 11km
Etablissement pour handicapé	X <a href="#">Pipriac</a> 6km
EHPA	X <a href="#">Val d'Anast</a> 5km
Médecin	X <a href="#">Val d'Anast</a> 5km
Dentiste	X <a href="#">Pipriac</a> 6km
Chirurgien	X <a href="#">Saint-Laurent-sur-Oust</a> 25km
Dermatologue	X <a href="#">Bruz</a> 27km
Anesthésiste	X <a href="#">Saint-Laurent-sur-Oust</a> 25km
Gastro-entérologue	X <a href="#">Redon</a> 23km
Gynécologue	X <a href="#">Redon</a> 23km
Cancérologue	X <a href="#">Saint-Grégoire</a> 40km
Neurologue	X <a href="#">Vern-sur-Seiche</a> 36km
Ophtalmologue	X <a href="#">Redon</a> 23km
ORL	X <a href="#">Rennes</a> 35km
Cardiologue	X <a href="#">Redon</a> 22km
Pédiatre	X <a href="#">Rennes</a> 35km
Pneumologue	X <a href="#">Saint-Grégoire</a> 40km
Psychologue	X <a href="#">Bruz</a> 28km
Radiologue	X <a href="#">Redon</a> 21km
Rhumatologue	X <a href="#">Rennes</a> 36km
Sage-femme	X <a href="#">Pipriac</a> 6km



## Éducation

Crèche	X <a href="#">Val d'Anast</a> 5km
Ecole maternelle Public	X <a href="#">Plélan-le-Grand</a> 19km
Ecole maternelle Privé	X <a href="#">Les Brulais</a> 5km
Ecole primaire Public	X <a href="#">Val d'Anast</a> 5km
Ecole primaire Privé	<b>1</b>
Collège Public	X <a href="#">Val d'Anast</a> 5km
Collège Privé	X <a href="#">Val d'Anast</a> 5km
Lycée Public	X <a href="#">Guer</a> 15km
Lycée Privé	X <a href="#">Redon</a> 23km

Sources : Base Sirene des entreprises et de leurs établissements selon les dernières parutions officielles de 2025 portant sur l'année 2024 ([data.gouv](#)). Liste, localisation et tarifs des professionnels de santé selon les dernières parutions officielles de 2025 portant sur l'année 2024 ([opendatasoft](#)) et FINISS Extraction du Fichier des établissements selon les dernières parutions officielles de 2025 portant sur l'année 2024 ([data.gouv](#)). Adresse et géolocalisation des établissements d'enseignement du premier et second degrés selon les dernières parutions officielles de 2025 portant sur l'année 2024 ([data.education.gouv](#))

## Villes autour de Saint-Séglin

Ville	Habitants	Superficie	Pop densité	Pop active	Taux chômage	Revenu moyen	Prix immobilier
Lieuron	811	16 km <sup>2</sup>	51 h/km <sup>2</sup>	50.3%	2.7%	21 480 €/an	1 077 €/m <sup>2</sup>
Bruc-sur-Aff (1 avis)	855	21 km <sup>2</sup>	41 h/km <sup>2</sup>	46.7%	4.6%	21 480 €/an	1 006 €/m <sup>2</sup>
Val d'Anast (3 avis)	3 930	77 km <sup>2</sup>	51 h/km <sup>2</sup>	45.8%	4.7%	21 890 €/an	1 235 €/m <sup>2</sup>
Pipriac (2 avis)	3 859	48 km <sup>2</sup>	80 h/km <sup>2</sup>	47.5%	4%	21 590 €/an	1 203 €/m <sup>2</sup>
Les Brulais (1 avis)	542	12 km <sup>2</sup>	45 h/km <sup>2</sup>	41.1%	4.8%	20 160 €/an	1 248 €/m <sup>2</sup>
Mernel	1 021	17 km <sup>2</sup>	60 h/km <sup>2</sup>	50.5%	4.8%	22 040 €/an	1 203 €/m <sup>2</sup>
Comblessac (1 avis)	671	17 km <sup>2</sup>	39 h/km <sup>2</sup>	46.8%	2.5%	21 300 €/an	1 226 €/m <sup>2</sup>
Lohéac (2 avis)	702	5 km <sup>2</sup>	140 h/km <sup>2</sup>	48.1%	3.7%	22 060 €/an	1 281 €/m <sup>2</sup>
Saint-Just	1 107	28 km <sup>2</sup>	40 h/km <sup>2</sup>	47.2%	3.2%	21 840 €/an	1 317 €/m <sup>2</sup>
Sixt-sur-Aff	2 273	42 km <sup>2</sup>	54 h/km <sup>2</sup>	42.6%	4.4%	21 180 €/an	1 077 €/m <sup>2</sup>
Guer (2 avis)	6 208	52 km <sup>2</sup>	119 h/km <sup>2</sup>	45.9%	4.2%	22 590 €/an	1 314 €/m <sup>2</sup>
La Chapelle-Bouëxic	1 537	20 km <sup>2</sup>	77 h/km <sup>2</sup>	52.2%	4.3%	22 910 €/an	1 532 €/m <sup>2</sup>
Carentoir (2 avis)	3 232	72 km <sup>2</sup>	45 h/km <sup>2</sup>	40%	5.6%	20 980 €/an	1 090 €/m <sup>2</sup>
Loutehel	243	7 km <sup>2</sup>	35 h/km <sup>2</sup>	42%	4.5%	21 090 €/an	1 223 €/m <sup>2</sup>
Bovel (2 avis)	618	14 km <sup>2</sup>	44 h/km <sup>2</sup>	45.6%	3.7%	21 420 €/an	1 816 €/m <sup>2</sup>

bien-dans-ma-ville.fr



# Vous aimez votre ville ? Notez-la !

Et faites-nous part de vos remarques constructives



Avec

**BIEN** dans ma **VILLE** 