



Version web

Ville de Saint-Savinien

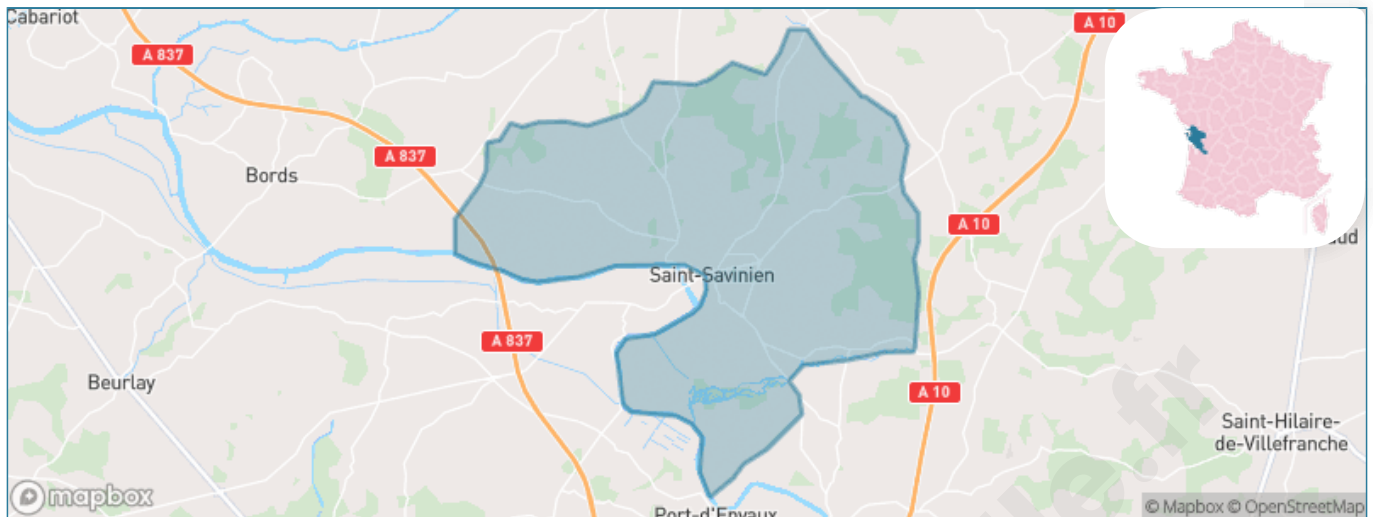
Présenté par

BIEN dans
ma **VILLE** 

Sommaire

Situation géographique	3
Statistiques sur la population	4
Evolution du nombre d'habitants	4
Tranche d'âge	5
0-14 ans	5
15-29 ans	5
30-44 ans	5
45-59 ans	5
60-74 ans	5
75-89 ans	5
90 ans et +	5
Activité professionnelle	5
Agriculteurs	5
Artisans, Commerçants	5
Cadres et sup.	5
Professions intermédiaires	5
Employé	5
Ouvrier	5
Retraité	5
Autres	5
Niveau de diplôme	6
Sans diplôme ou CEP	6
Brevet, BEPC, DNB	6
CAP-BEP ou équivalent	6
BAC ou équivalent	6
BAC+2	6
BAC+3 ou +4	6
BAC+5 ou plus	6
Composition des ménages	6
Couple sans enfant	6
Couple avec enfant(s)	6
Famille monoparentale	6
Colocation / Autre	6
Personnes seules	6
Profil électoraux	7
Premier tour	7
Sécurité	8
Evolution du nombre d'infractions	8
Pour comparer	9
Services à la population	10
Commerce	10
Éducation	10
Villes autour de Saint-Savinien	12
Avis sur la ville de Saint-Savinien	13
Moyenne par critère	13
Villes autour de Saint-Savinien	13
Répartition des avis par note	13
Répartition des avis par note	13

Situation géographique



i Informations clés

- **Région** : Nouvelle-Aquitaine
- **Département** : Charente-Maritime
- **Code postal** : 17350
- **Superficie** : 47 km²



Statistiques sur la population



Nombre d'habitants

2 460



Age moyen

50 ans



Pop active

38.5%



Taux chômage

10.1%



Pop densité

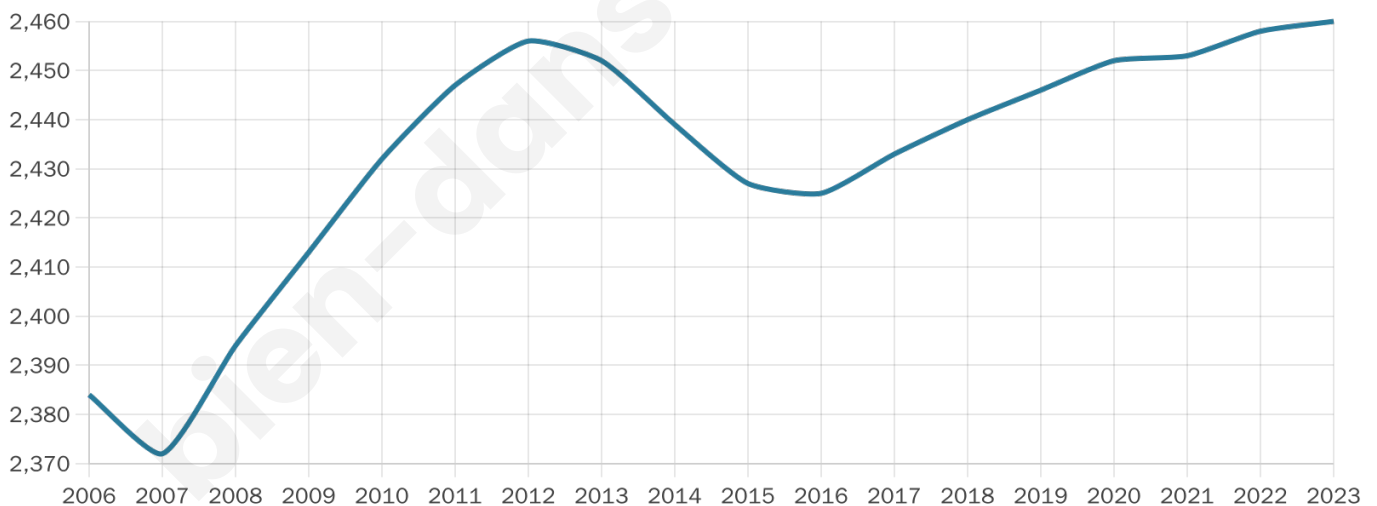
52 h/km²



Revenu moyen

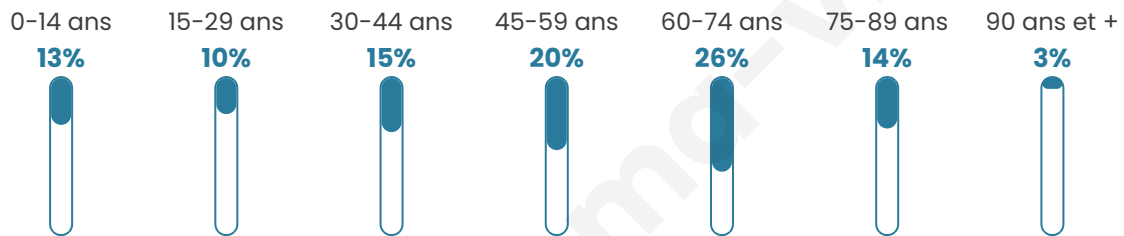
20 950 €/an

Evolution du nombre d'habitants

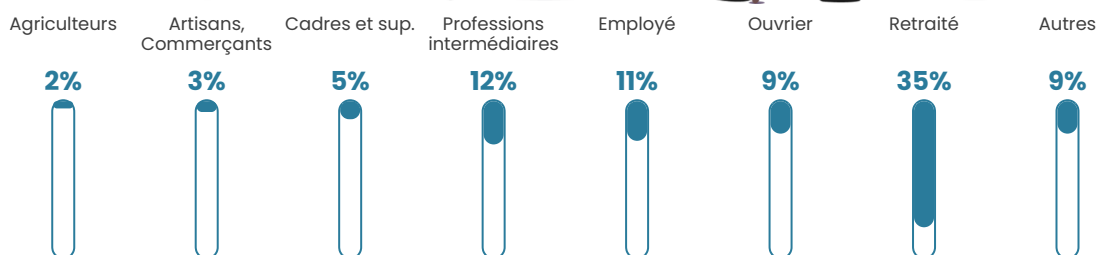


Sources : Institut national de la statistique et des études économiques (insee) selon Les dernières parutions officielles de 2024 portant sur les années 2020, 2021 et 2022.


Tranche d'âge



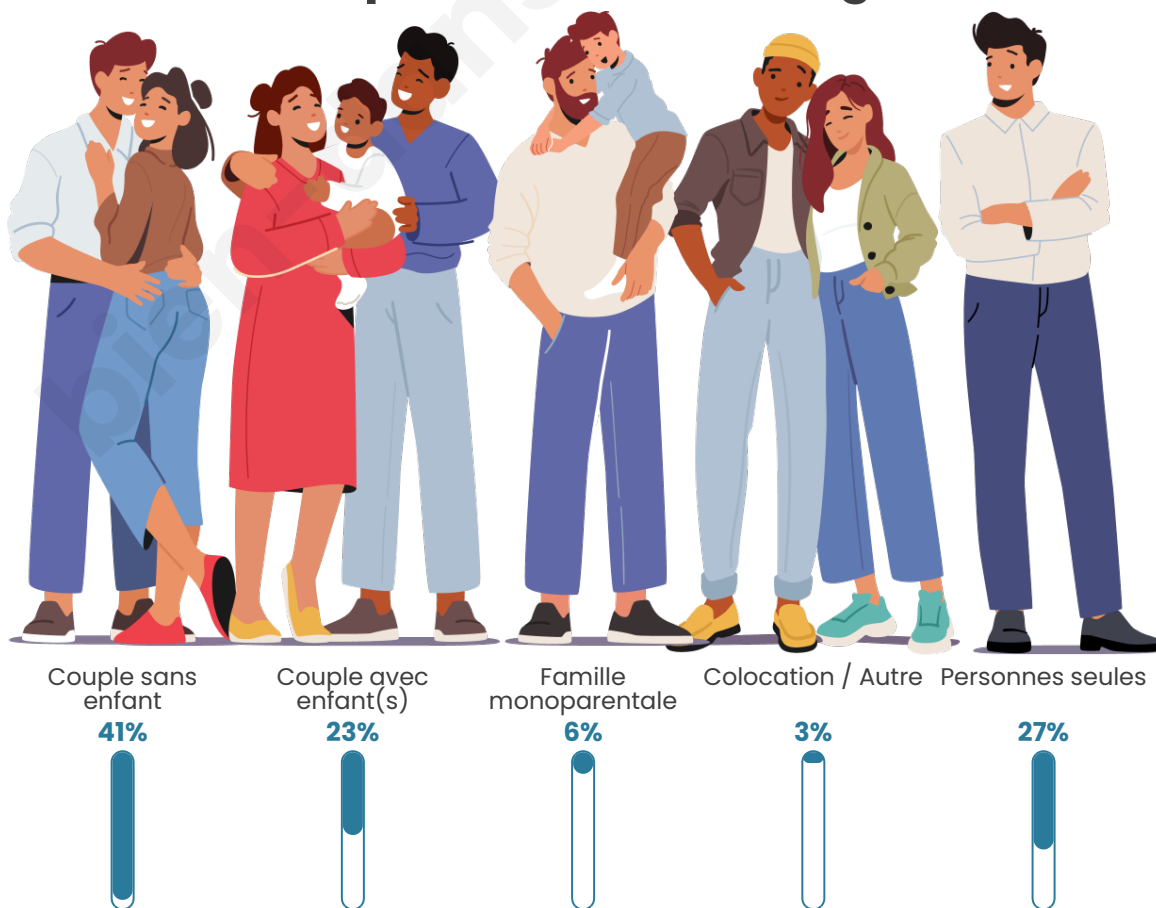
Activité professionnelle



Niveau de diplôme









Composition des ménages



Profils électoraux

Premier tour

	Emmanuel MACRON	26.83 %
	Marine LE PEN	24.88 %
	Jean-Luc MÉLENCHON	21.10 %
	Jean LASSALLE	5.10 %
	Éric ZEMMOUR	5.03 %
	Yannick JADOT	3.84 %
	Valérie PÉCRESE	3.84 %
	Nicolas DUPONT- AIGNAN	3.00 %
	Fabien ROUSSEL	2.80 %
	Anne HIDALGO	1.96 %
	Nathalie ARTHAUD	0.91 %
	Philippe POUTOU	0.70 %



2 003 inscrits

Participation : 73.19%

Votes blancs : 1.64%

Votes nuls : 0.75%

Second tour

	Emmanuel MACRON	54,87 %
	Marine LE PEN	45,13 %

2 001 inscrits

Participation : 72.71%

Votes blancs : 7.01%

Votes nuls : 1.92%

Sécurité



Agressions physiques / sexuelles

16



Cambriolages

0



Vols / dégradations

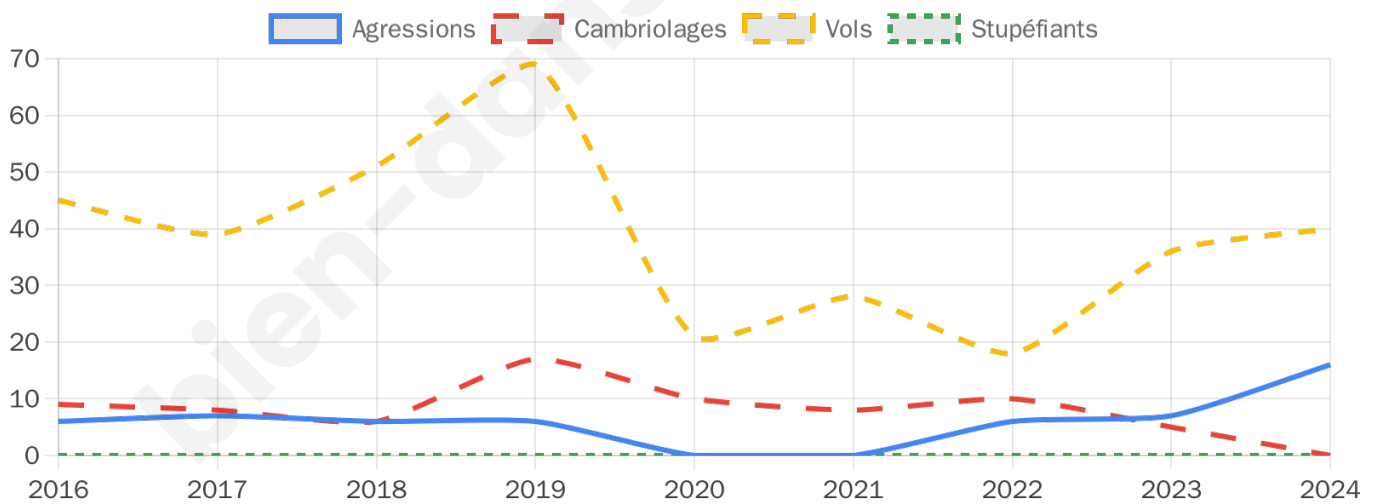
40



Stupéfiants

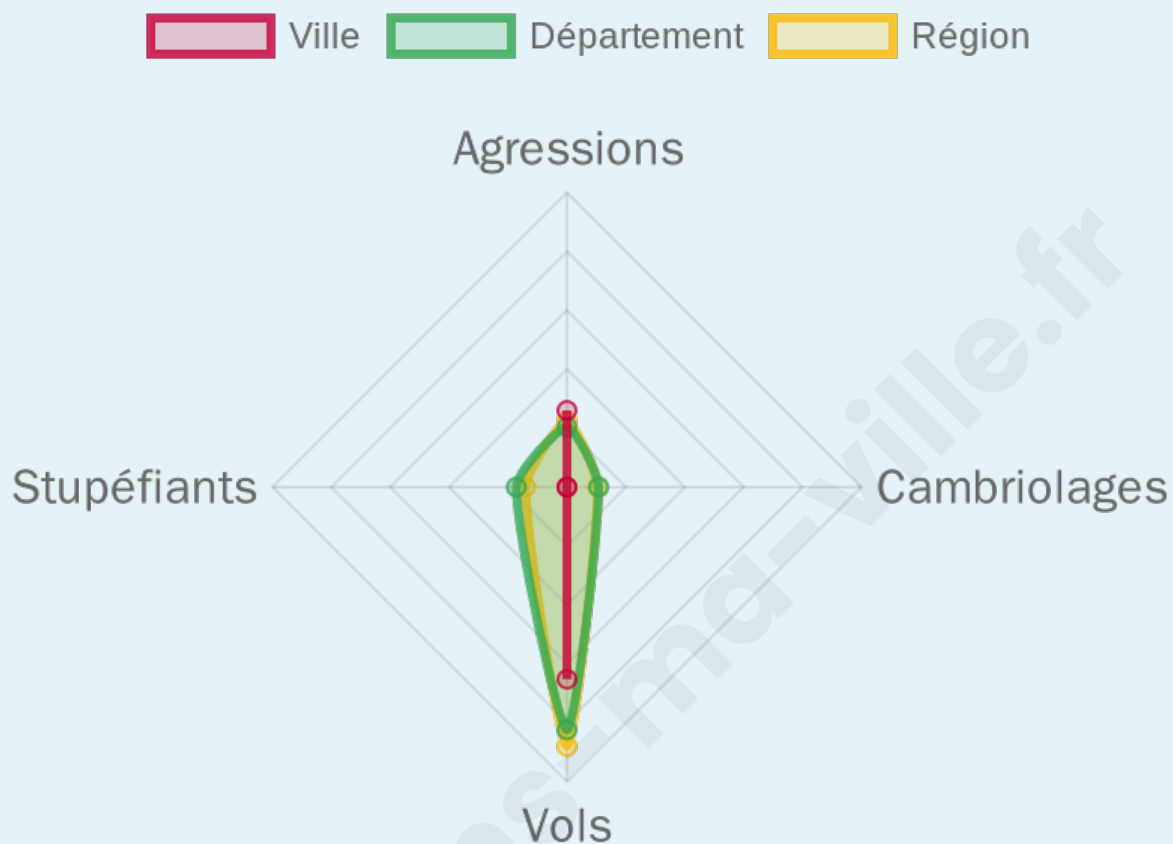
0

Evolution du nombre d'infractions



Pour comparer

(en proportion du nombre d'habitants)



Sources : Bases statistiques communale, départementale et régionale de la délinquance enregistrée par la police et la gendarmerie nationales selon les dernières parutions officielles de 2025 portant sur l'année 2024 ([data.gouv](https://data.gouv.fr)).

Agressions physiques / sexuelles : Violences sexuelles, coups et blessures volontaires intrafamiliaux, coups et blessures volontaires, autres coups, blessures volontaires et vols violents sans arme.

Cambriolages : Cambriolages de logements.

Vols : Vols avec armes, vols d'accessoires sur véhicules, vols dans les véhicules, vols de véhicules, vols sans violence contre des personnes, destructions, dégradations volontaires et escroqueries.

Stupéfiants : Trafic de stupéfiants dont (AFD) et usage de stupéfiants.

Services à la population



Commerce

Hypermarché	X <u>Saint-Jean-d'Angély</u> 14km
Supermarché	1
Superette	2
Boulangerie	2
Boucherie	2
Restaurant	4
Garage	8
Station-service	2
Banque	7
La poste	1
Coiffeur	5
Tabac	2
Bars / discothèque	1
Bibliothèque	X <u>Saint-Jean-d'Angély</u> 14km
Cinéma	2
Vétérinaire	2



Santé

Pharmacie	1
Hôpital	X <u>Saint-Jean-d'Angély</u> 14km
Laboratoire d'analyses médicales	X <u>Saint-Jean-d'Angély</u> 15km
Etablissement pour handicapé	6
EHPA	2
Médecin	4
Dentiste	2
Chirurgien	X <u>Saintes</u> 15km
Dermatologue	X <u>Saintes</u> 15km
Anesthésiste	X <u>Saintes</u> 15km
Gastro-entérologue	X <u>Saintes</u> 15km
Gynécologue	X <u>Saintes</u> 15km
Cancérologue	X 0km
Neurologue	X <u>Saintes</u> 15km
Ophthalmologue	X <u>Saint-Jean-d'Angély</u> 14km
ORL	X <u>Saintes</u> 15km
Cardiologue	X <u>Saint-Jean-d'Angély</u> 14km
Pédiatre	X <u>Saint-Georges-des-Coteaux</u> 13km
Pneumologue	X <u>Saintes</u> 16km
Psychologue	X <u>Saintes</u> 15km
Radiologue	X <u>Rochefort</u> 22km
Rhumatologue	X <u>Saintes</u> 15km
Sage-femme	X <u>Saint-Porchaire</u> 10km



Éducation

Crèche	1
Ecole maternelle Public	1
Ecole maternelle Privé	X <u>Marsac</u> 62km
Ecole primaire Public	1
Ecole primaire Privé	X <u>Saint-Jean-d'Angély</u> 14km
Collège Public	1
Collège Privé	X <u>Saint-Jean-d'Angély</u> 14km
Lycée Public	X <u>Saintes</u> 14km
Lycée Privé	X <u>Saintes</u> 15km

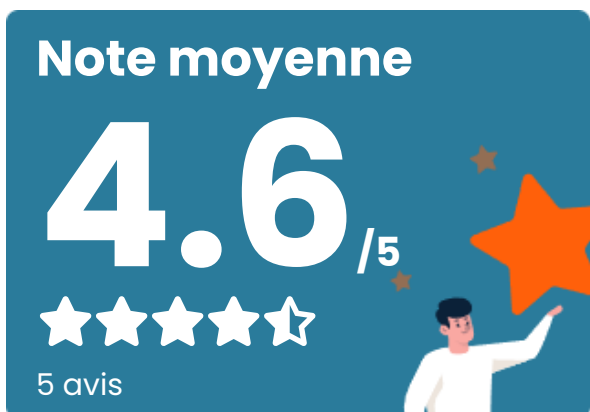
Sources : Base Sirene des entreprises et de leurs établissements selon les dernières parutions officielles de 2025 portant sur l'année 2024 ([data.gouv](https://data.gouv.fr)). Liste, localisation et tarifs des professionnels de santé selon les dernières parutions officielles de 2025 portant sur l'année 2024 ([opendatasoft](https://opendatasoft.com)) et FINESS Extraction du Fichier des établissements selon les dernières parutions officielles de 2025 portant sur l'année 2024 ([data.gouv](https://data.gouv.fr)). Adresse et géolocalisation des établissements d'enseignement du premier et second degrés selon les

bien-dans-ma-ville.fr

Villes autour de Saint-Savinien

Ville	Habitants	Superficie	Pop densité	Pop active	Taux chômage	Revenu moyen	Prix immobilier
Le Mung (1 avis)	317	7 km ²	45 h/km ²	44.8%	4.1%	24 110 €/an	1 556 €/m ²
Crazannes (1 avis)	442	4 km ²	111 h/km ²	45.2%	4.3%	21 950 €/an	1 218 €/m ²
Taillant	204	5 km ²	41 h/km ²	43.1%	3.9%	21 210 €/an	818 €/m ²
Port-d'Envaux (5 avis)	1 188	22 km ²	54 h/km ²	39.6%	3.8%	21 780 €/an	1 220 €/m ²
Les Nouillers	722	24 km ²	30 h/km ²	46%	6.6%	20 210 €/an	1 637 €/m ²
Archingeay	765	16 km ²	48 h/km ²	44.2%	4.8%	20 480 €/an	1 199 €/m ²
Taillebourg	794	14 km ²	57 h/km ²	43.8%	6.3%	21 580 €/an	1 053 €/m ²
Annepont	399	8 km ²	50 h/km ²	46.1%	6.3%	21 120 €/an	2 042 €/m ²
Grandjean	308	6 km ²	51 h/km ²	45.5%	3.9%	21 800 €/an	1 394 €/m ²
Geay	788	15 km ²	53 h/km ²	47.6%	4.3%	22 680 €/an	1 402 €/m ²
Fenioux	158	9 km ²	18 h/km ²	44.3%	5.7%	22 180 €/an	1 000 €/m ²
Bignay	359	8 km ²	45 h/km ²	51%	7.2%	22 260 €/an	1 285 €/m ²
Saint-Vaize	620	4 km ²	155 h/km ²	47.1%	3.9%	21 900 €/an	1 521 €/m ²
Plassay	823	16 km ²	51 h/km ²	48.4%	2.8%	22 330 €/an	1 236 €/m ²
Torxé	258	11 km ²	23 h/km ²	38.4%	3.5%	23 090 €/an	955 €/m ²

Avis sur la ville de Saint-Savinien



Moyenne par critère



Villes autour de Saint-Savinien

Ville	Note globale	Sécurité	Éducation	Sport Loisir	Environnement	Vie pratique
Le Mung (1 avis)	2.8	4.0	3.0	2.0	3.0	2.0
Crazannes (1 avis)	4.2	5.0	5.0	3.0	5.0	3.0
Taillant	-	-	-	-	-	-
Port-d'Envaux (5 avis)	4.1	4.4	4.4	4.2	4.2	3.4
Les Nouillers	-	-	-	-	-	-
Archingeay	-	-	-	-	-	-
Taillebourg	-	-	-	-	-	-
Annepont	-	-	-	-	-	-
Grandjean	-	-	-	-	-	-
Geay	-	-	-	-	-	-
Fenioux	-	-	-	-	-	-
Bignay	-	-	-	-	-	-
Saint-Vaize	-	-	-	-	-	-
Plassay	-	-	-	-	-	-
Torxé	-	-	-	-	-	-



Vous aimez votre ville ? Notez-la !

Et faites-nous part de vos remarques constructives



Avec

BIEN dans
ma **VILLE** 