



Version web

Ville de Saint-Sauveur- Villages

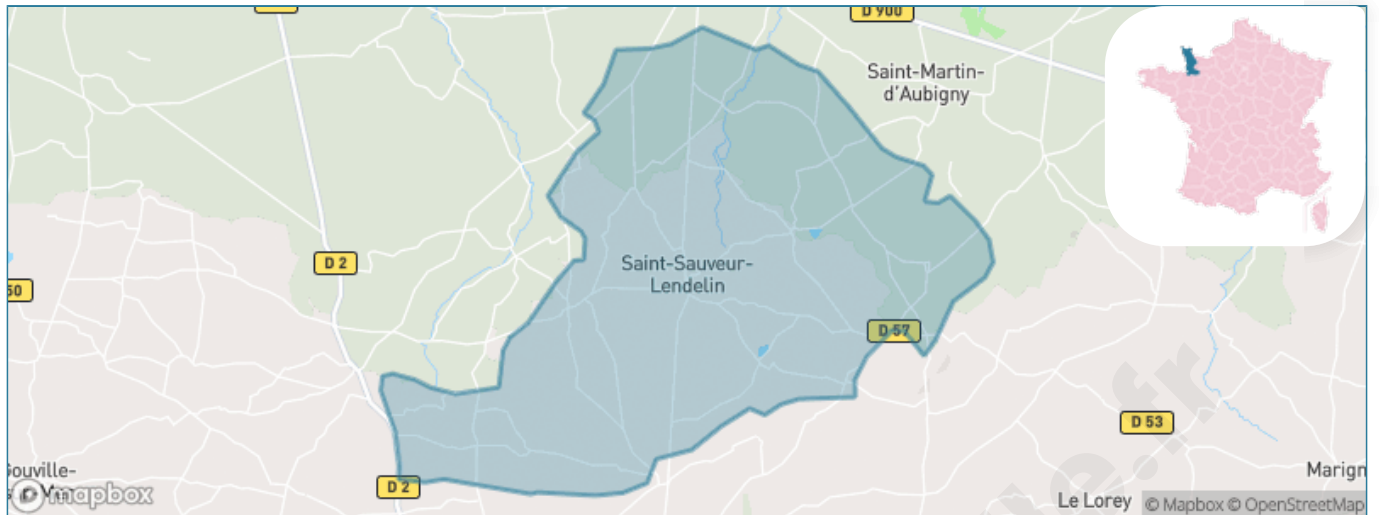
Présenté par

BIEN dans
ma **VILLE** 

Sommaire

Situation géographique	3
Statistiques sur la population	4
Evolution du nombre d'habitants	4
Tranche d'âge	5
0-14 ans	5
15-29 ans	5
30-44 ans	5
45-59 ans	5
60-74 ans	5
75-89 ans	5
90 ans et +	5
Activité professionnelle	5
Agriculteurs	5
Artisans, Commerçants	5
Cadres et sup.	5
Professions intermédiaires	5
Employé	5
Ouvrier	5
Retraité	5
Autres	5
Niveau de diplôme	6
Sans diplôme ou CEP	6
Brevet, BEPC, DNB	6
CAP-BEP ou équivalent	6
BAC ou équivalent	6
BAC+2	6
BAC+3 ou +4	6
BAC+5 ou plus	6
Composition des ménages	6
Couple sans enfant	6
Couple avec enfant(s)	6
Famille monoparentale	6
Colocation / Autre	6
Personnes seules	6
Profil électoraux	7
Premier tour	7
Sécurité	8
Evolution du nombre d'infractions	8
Pour comparer	9
Services à la population	10
Commerce	10
Éducation	10
Villes autour de Saint-Sauveur-Villages	11
Avis sur la ville de Saint-Sauveur-Villages	12
Moyenne par critère	12
Villes autour de Saint-Sauveur-Villages	12
Répartition des avis par note	12
Répartition des avis par note	12

Situation géographique



i Informations clés

- **Région** : Normandie
- **Département** : Manche
- **Code postal** : 50490
- **Superficie** : 53 km²



Statistiques sur la population



Nombre d'habitants

3 208



Age moyen

43 ans



Pop active

48%



Taux chômage

6.1%



Pop densité

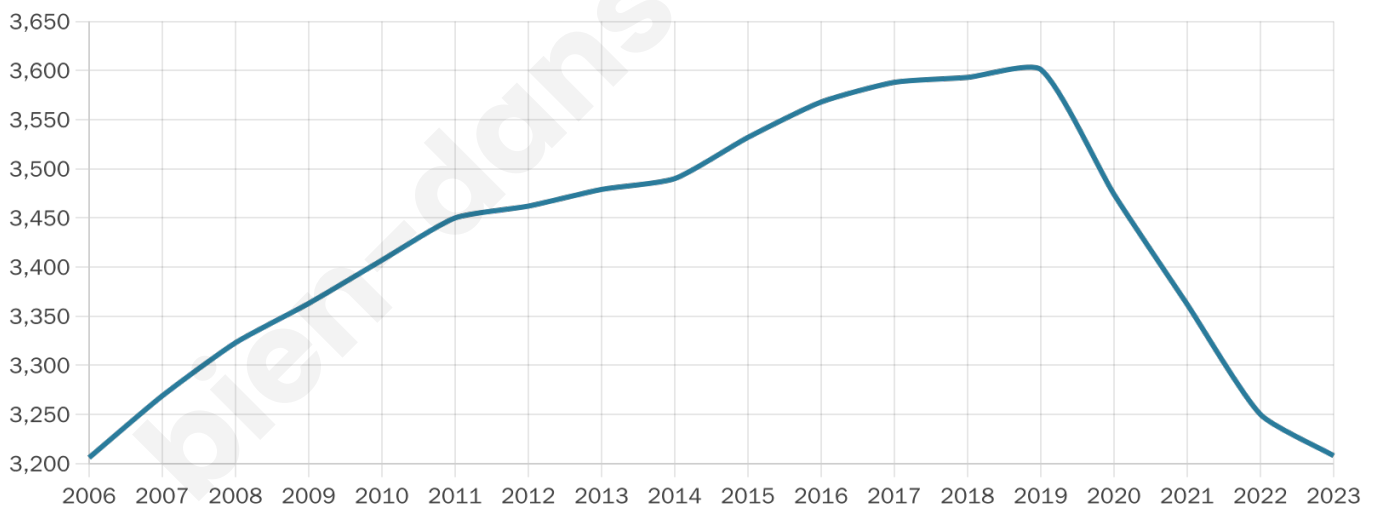
61 h/km²



Revenu moyen

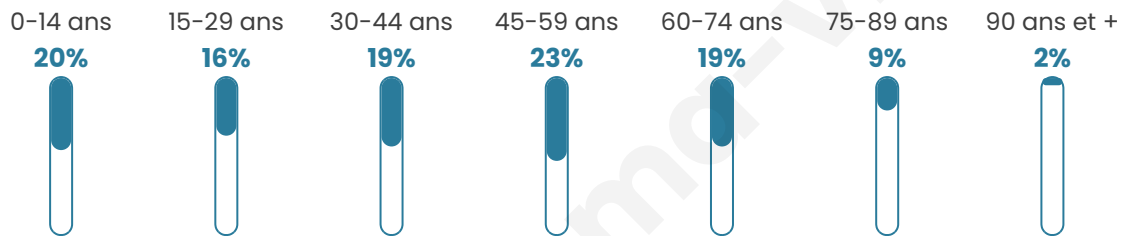
20 900 €/an

Evolution du nombre d'habitants

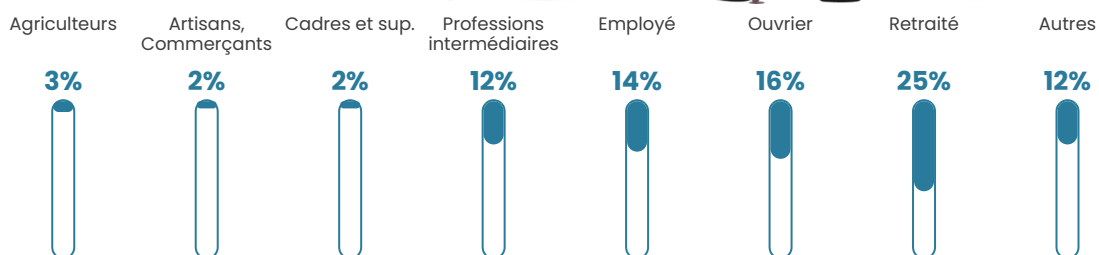


Sources : Institut national de la statistique et des études économiques (insee) selon Les dernières parutions officielles de 2024 portant sur les années 2020, 2021 et 2022.


Tranche d'âge




Activité professionnelle



Niveau de diplôme



Composition des ménages



Profils électoraux

Premier tour

	Emmanuel MACRON	29.99 %
	Marine LE PEN	28.54 %
	Jean-Luc MÉLENCHON	16.32 %
	Éric ZEMMOUR	4.54 %
	Jean LASSALLE	4.49 %
	Valérie PÉCRESSÉ	4.34 %
	Yannick JADOT	4.09 %
	Nicolas DUPONT- AIGNAN	2.30 %
	Fabien ROUSSEL	1.85 %
	Anne HIDALGO	1.55 %
	Nathalie ARTHAUD	1.05 %
	Philippe POUTOU	0.95 %



2 662 inscrits

Participation : 77.31%

Votes blancs : 1.99%

Votes nuls : 0.63%

Second tour

	Emmanuel MACRON	54,42 %
	Marine LE PEN	45,58 %

2 662 inscrits

Participation : 78.51%

Votes blancs : 6.65%

Votes nuls : 2.34%

Sécurité



Agressions physiques / sexuelles

9



Cambriolages

0



Vols / dégradations

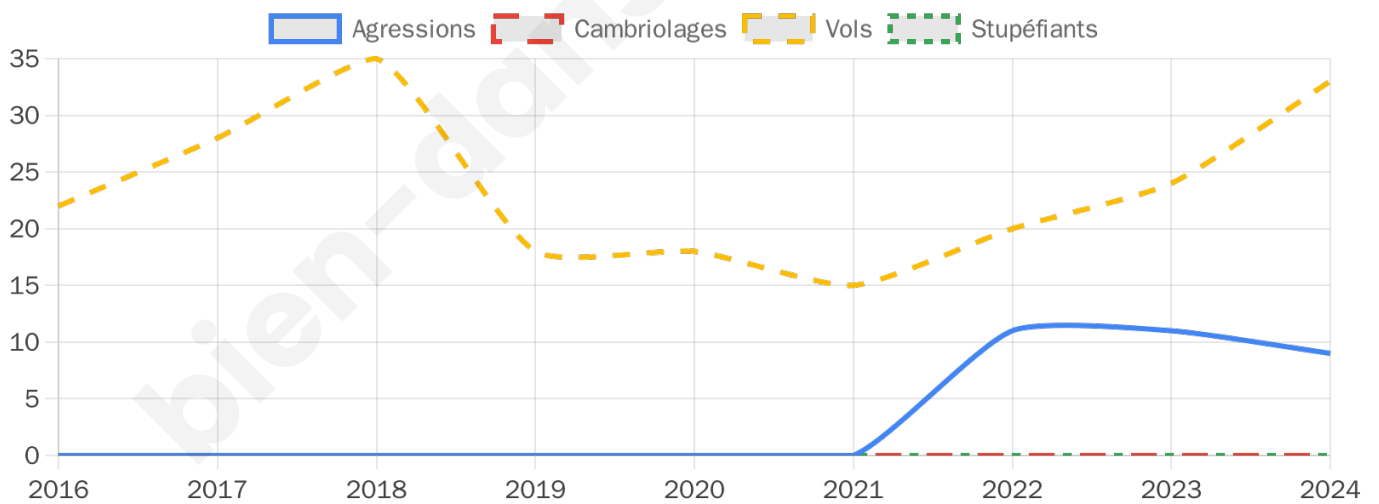
33



Stupéfiants

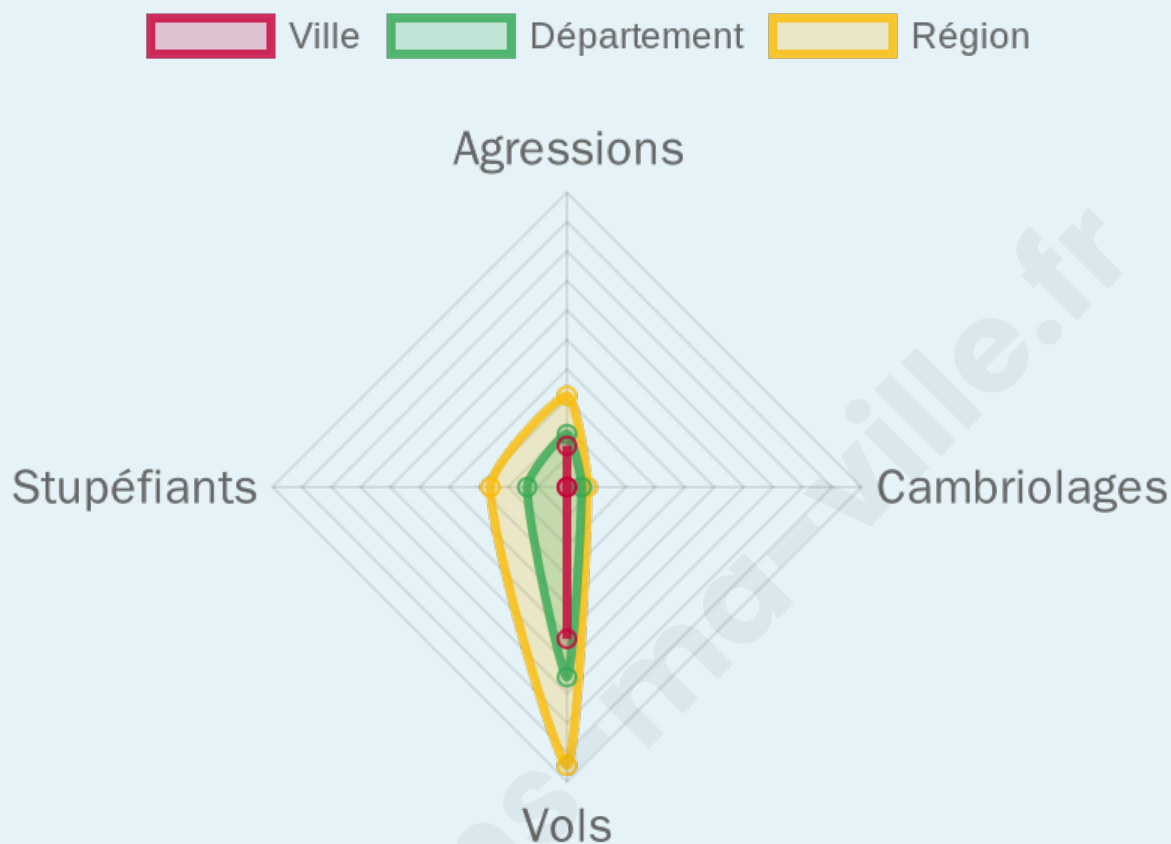
0

Evolution du nombre d'infractions



Pour comparer

(en proportion du nombre d'habitants)



Sources : Bases statistiques communale, départementale et régionale de la délinquance enregistrée par la police et la gendarmerie nationales selon les dernières parutions officielles de 2025 portant sur l'année 2024 ([data.gouv](https://data.gouv.fr)).

Agressions physiques / sexuelles : Violences sexuelles, coups et blessures volontaires intrafamiliaux, coups et blessures volontaires, autres coups, blessures volontaires et vols violents sans arme.

Cambriolages : Cambriolages de logements.

Vols : Vols avec armes, vols d'accessoires sur véhicules, vols dans les véhicules, vols de véhicules, vols sans violence contre des personnes, destructions, dégradations volontaires et escroqueries.

Stupéfiants : Trafic de stupéfiants dont (AFD) et usage de stupéfiants.

Services à la population



Commerce

Hypermarché	X <u>Coutances</u> 8km
Supermarché	X <u>Périers</u> 6km
Superette	1
Boulangerie	3
Boucherie	1
Restaurant	2
Garage	4
Station-service	X <u>Périers</u> 6km
Banque	1
La poste	X <u>Coutances</u> 8km
Coiffeur	4
Tabac	1
Bars / discothèque	2
Bibliothèque	X <u>Coutances</u> 9km
Cinéma	X <u>Coutances</u> 9km
Vétérinaire	X <u>Périers</u> 6km



Santé

Pharmacie	1
Hôpital	X <u>Coutances</u> 10km
Laboratoire d'analyses médicales	X <u>Coutances</u> 9km
Etablissement pour handicapé	1
EHPA	1
Médecin	3
Dentiste	3
Chirurgien	X <u>Coutances</u> 9km
Dermatologue	X <u>Coutances</u> 9km
Anesthésiste	X <u>Vire Normandie</u> 49km
Gastro-entérologue	X <u>Coutances</u> 10km
Gynécologue	X <u>Coutances</u> 9km
Cancérologue	X <u>Avranches</u> 51km
Neurologue	X <u>Coutances</u> 9km
Ophtalmologue	X <u>Coutances</u> 9km
ORL	X <u>Thèreval</u> 18km
Cardiologue	X <u>Coutances</u> 9km
Pédiatre	X <u>Carentan-les-Marais</u> 23km
Pneumologue	X <u>Granville</u> 35km
Psychologue	X <u>Saint-Lô</u> 23km
Radiologue	X <u>Coutances</u> 10km
Rhumatologue	X <u>Saint-Pierre-de-Coutances</u> 11km
Sage-femme	X <u>Coutances</u> 9km



Éducation

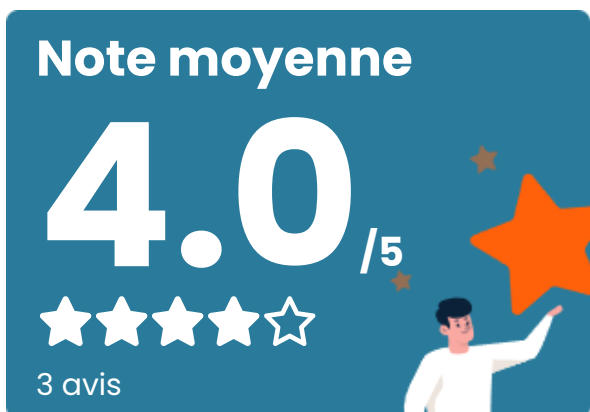
Crèche	3
Ecole maternelle Public	X <u>Heugueville-sur-Sienne</u> 13km
Ecole maternelle Privé	X <u>Saint-Malo</u> 67km
Ecole primaire Public	1
Ecole primaire Privé	X <u>Périers</u> 6km
Collège Public	1
Collège Privé	X <u>Coutances</u> 8km
Lycée Public	X <u>Coutances</u> 10km
Lycée Privé	X <u>Coutances</u> 8km

Sources : Base Sirene des entreprises et de leurs établissements selon les dernières parutions officielles de 2025 portant sur l'année 2024 ([data.gouv](#)). Liste, localisation et tarifs des professionnels de santé selon les dernières parutions officielles de 2025 portant sur l'année 2024 ([opendatasoft](#)) et FINISS Extraction du Fichier des établissements selon les dernières parutions officielles de 2025 portant sur l'année 2024 ([data.gouv](#)). Adresse et géolocalisation des établissements d'enseignement du premier et second degrés selon les dernières parutions officielles de 2025 portant sur l'année 2024 ([data.education.gouv](#))

Villes autour de Saint-Sauveur-Villages

Ville	Habitants	Superficie	Pop densité	Pop active	Taux chômage	Revenu moyen	Prix immobilier
Monthuchon	705	7 km ²	101 h/km ²	46.8%	2.7%	24 050 €/an	1 174 €/m ²
Muneville-le-Bingard (1 avis)	725	19 km ²	38 h/km ²	47.9%	4.6%	20 850 €/an	1 330 €/m ²
Cambernon	677	17 km ²	40 h/km ²	42.2%	3.7%	22 170 €/an	1 347 €/m ²
Montcuit	180	4 km ²	45 h/km ²	46.1%	4.4%	21 180 €/an	968 €/m ²
Périers (2 avis)	2 376	14 km ²	170 h/km ²	35.3%	3.8%	18 950 €/an	1 122 €/m ²
Saint-Martin-d'Aubigny	606	15 km ²	40 h/km ²	48%	2.1%	21 510 €/an	951 €/m ²
La Vendelée	459	5 km ²	92 h/km ²	53.2%	2.6%	22 580 €/an	1 763 €/m ²
Saint-Sébastien-de-Raids	322	5 km ²	64 h/km ²	54%	1.9%	21 640 €/an	1 110 €/m ²
Camprond	374	6 km ²	62 h/km ²	50.8%	3.2%	21 040 €/an	1 047 €/m ²
Millières	759	20 km ²	38 h/km ²	45.3%	3%	19 990 €/an	1 174 €/m ²
Feugères	356	8 km ²	45 h/km ²	45.5%	4.5%	21 360 €/an	1 023 €/m ²
La Feuillie	302	12 km ²	25 h/km ²	44%	2.6%	21 530 €/an	1 066 €/m ²
Brainville	214	3 km ²	71 h/km ²	53.7%	3.7%	21 310 €/an	934 €/m ²
Le Lorey	555	14 km ²	40 h/km ²	51.5%	4.3%	22 190 €/an	1 337 €/m ²
Gratot	679	10 km ²	68 h/km ²	46.4%	2.9%	23 610 €/an	1 598 €/m ²

Avis sur la ville de Saint-Sauveur-Villages



Moyenne par critère



Villes autour de Saint-Sauveur-Villages

Ville	Note globale	Sécurité	Éducation	Sport Loisir	Environnement	Vie pratique
Monthuchon	-	-	-	-	-	-
Muneville-le-Bingard (1 avis)	0.4	0.0	1.0	0.0	1.0	0.0
Cambernon	-	-	-	-	-	-
Montcuit	-	-	-	-	-	-
Périers (2 avis)	3.5	4.5	3.5	3.0	3.5	3.0
Saint-Martin-d'Aubigny	-	-	-	-	-	-
La Vendelée	-	-	-	-	-	-
Saint-Sébastien-de-Raids	-	-	-	-	-	-
Camprond	-	-	-	-	-	-
Millières	-	-	-	-	-	-
Feugères	-	-	-	-	-	-
La Feuillie	-	-	-	-	-	-
Brainville	-	-	-	-	-	-
Le Lorey	-	-	-	-	-	-
Gratot	-	-	-	-	-	-



Vous aimez votre ville ? Notez-la !

Et faites-nous part de vos remarques constructives



Avec

BIEN dans
ma **VILLE** 