



Version web

# Ville de Saint-Sauveur- Marville

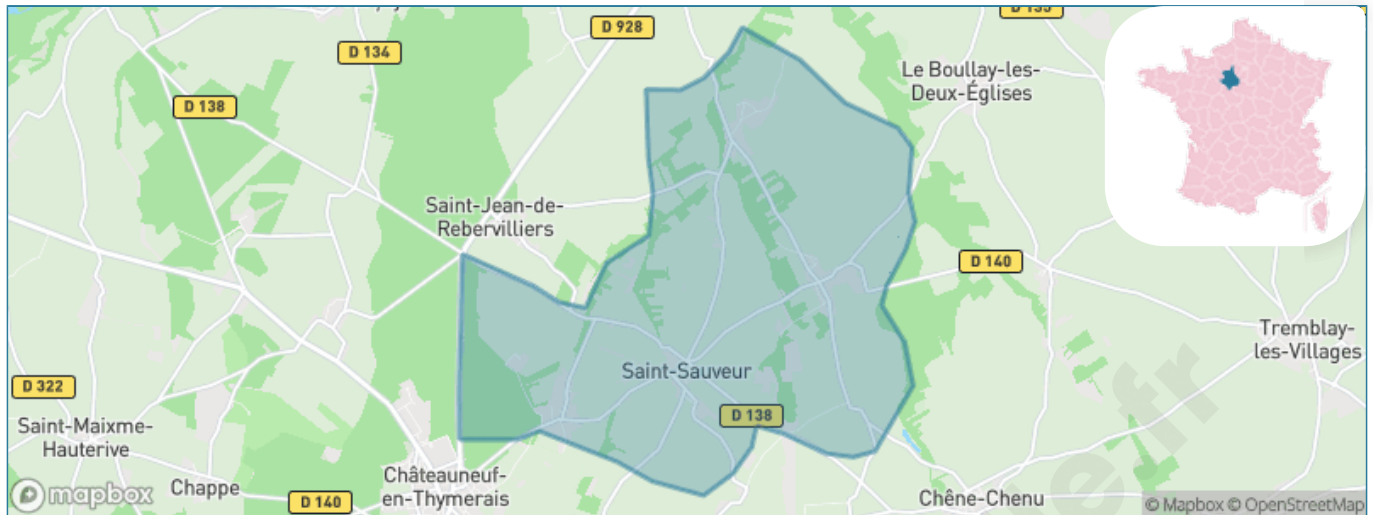
Présenté par

**BIEN** dans  
ma **VILLE** 

# Sommaire

Situation géographique .....	3
Statistiques sur la population .....	4
Evolution du nombre d'habitants .....	4
Tranche d'âge .....	5
0-14 ans .....	5
15-29 ans .....	5
30-44 ans .....	5
45-59 ans .....	5
60-74 ans .....	5
75-89 ans .....	5
90 ans et + .....	5
Activité professionnelle .....	5
Agriculteurs .....	5
Artisans, Commerçants .....	5
Cadres et sup. ....	5
Professions intermédiaires .....	5
Employé .....	5
Ouvrier .....	5
Retraité .....	5
Autres .....	5
Niveau de diplôme .....	6
Sans diplôme ou CEP .....	6
Brevet, BEPC, DNB .....	6
CAP-BEP ou équivalent .....	6
BAC ou équivalent .....	6
BAC+2 .....	6
BAC+3 ou +4 .....	6
BAC+5 ou plus .....	6
Composition des ménages .....	6
Couple sans enfant .....	6
Couple avec enfant(s) .....	6
Famille monoparentale .....	6
Colocation / Autre .....	6
Personnes seules .....	6
Profils électoraux .....	7
Premier tour .....	7
Sécurité .....	8
Evolution du nombre d'infractions .....	8
Pour comparer .....	9
Services à la population .....	10
Commerce .....	10
Éducation .....	10
Villes autour de Saint-Sauveur-Marville .....	12

# Situation géographique



## i Informations clés

- **Région** : Centre-Val de Loire
- **Département** : Eure-et-Loir
- **Code postal** : 28170
- **Superficie** : 18 km<sup>2</sup>



# Statistiques sur la population



Nombre d'habitants

**921**



Age moyen

**40 ans**



Pop active

**50.6%**



Taux chômage

**4.5%**



Pop densité

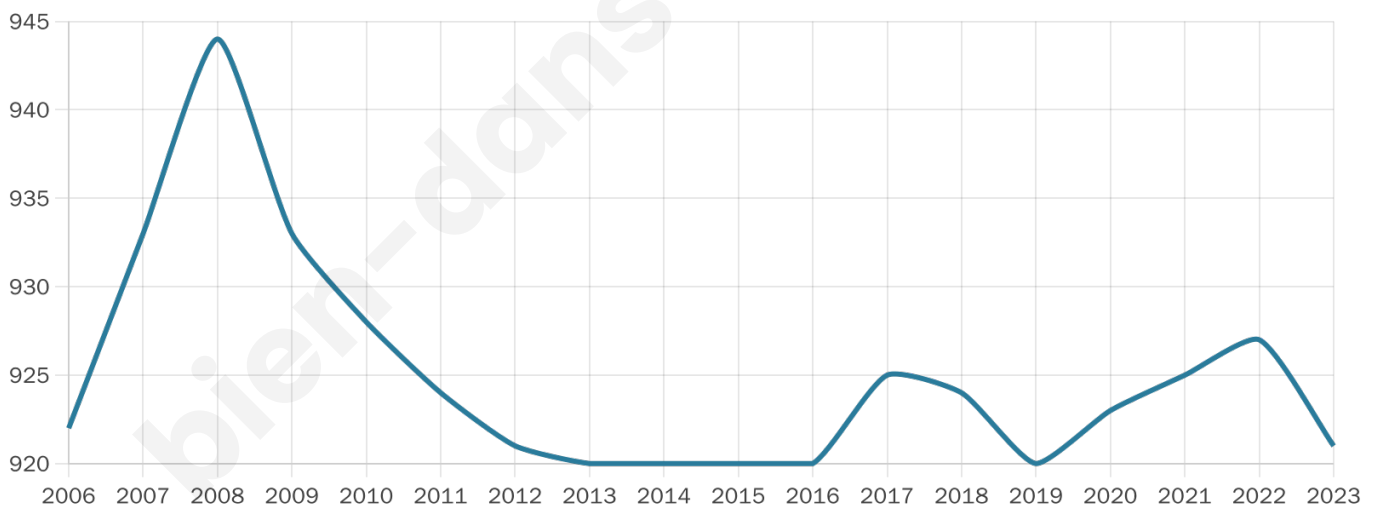
**51 h/km<sup>2</sup>**



Revenu moyen

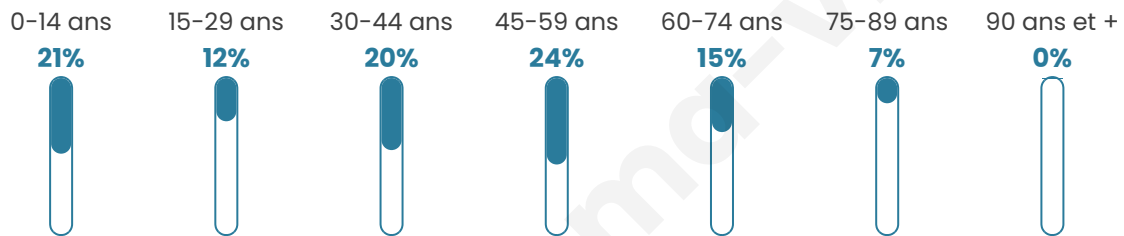
**24 920 €/an**

## Evolution du nombre d'habitants

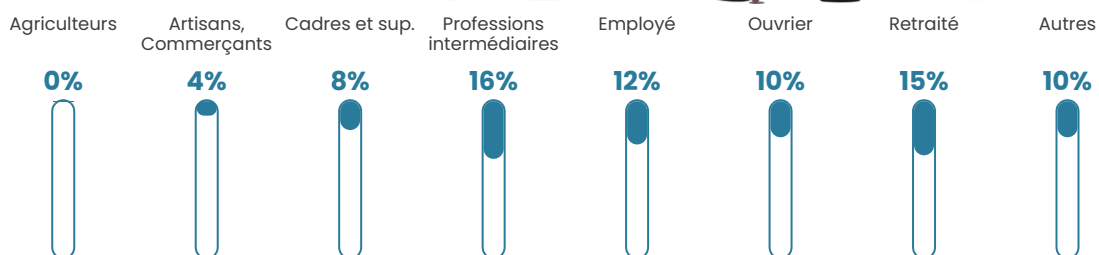


Sources : Institut national de la statistique et des études économiques (insee) selon Les dernières parutions officielles de 2024 portant sur les années 2020, 2021 et 2022.


## Tranche d'âge




## Activité professionnelle



## Niveau de diplôme















## Composition des ménages



# Profils électoraux



## Premier tour

	Marine LE PEN	31.33 %
	Emmanuel MACRON	26.89 %
	Jean-Luc MÉLENCHON	16.05 %
	Yannick JADOT	5.80 %
	Éric ZEMMOUR	5.22 %
	Valérie PÉCRESE	4.06 %
	Fabien ROUSSEL	3.29 %
	Jean LASSALLE	2.90 %
	Nathalie ARTHAUD	1.55 %
	Nicolas DUPONT-AIGNAN	1.35 %
	Philippe POUTOU	1.16 %
	Anne HIDALGO	0.39 %

### 732 inscrits

Participation : 73.5%  
Votes blancs : 3.53%  
Votes nuls : 0.37%

## Second tour

	Emmanuel MACRON	51,14 %
	Marine LE PEN	48,86 %

### 734 inscrits

Participation : 73.98%  
Votes blancs : 9.21%  
Votes nuls : 1.84%

# Sécurité



Agressions physiques / sexuelles

0



Cambriolages

0



Vols / dégradations

0



Stupéfiants

0

## Evolution du nombre d'infractions



## Pour comparer

(en proportion du nombre d'habitants)

■ Ville ■ Département ■ Région



Sources : Bases statistiques communale, départementale et régionale de la délinquance enregistrée par la police et la gendarmerie nationales selon les dernières parutions officielles de 2025 portant sur l'année 2024 ([data.gouv](https://data.gouv.fr)).

Agressions physiques / sexuelles : Violences sexuelles, coups et blessures volontaires intrafamiliaux, coups et blessures volontaires, autres coups, blessures volontaires et vols violents sans arme.

Cambriolages : Cambriolages de logements.

Vols : Vols avec armes, vols d'accessoires sur véhicules, vols dans les véhicules, vols de véhicules, vols sans violence contre des personnes, destructions, dégradations volontaires et escroqueries.

Stupéfiants : Trafic de stupéfiants dont (AFD) et usage de stupéfiants.

# Services à la population



## Commerce

Hypermarché	X <a href="#">Vernouillet</a> 15km
Supermarché	X <a href="#">Châteauneuf-en-Thymerais</a> 3km
Superette	X <a href="#">Châteauneuf-en-Thymerais</a> 3km
Boulangerie	1
Boucherie	X <a href="#">Châteauneuf-en-Thymerais</a> 3km
Restaurant	X <a href="#">Châteauneuf-en-Thymerais</a> 3km
Garage	1
Station-service	X <a href="#">Thimert-Gâtelles</a> 4km
Banque	X <a href="#">Châteauneuf-en-Thymerais</a> 3km
La poste	X <a href="#">Châteauneuf-en-Thymerais</a> 4km
Coiffeur	X <a href="#">Châteauneuf-en-Thymerais</a> 3km
Tabac	X <a href="#">Vernouillet</a> 15km
Bars / discothèque	X <a href="#">Châteauneuf-en-Thymerais</a> 3km
Bibliothèque	X <a href="#">Vernouillet</a> 16km
Cinéma	X <a href="#">Dreux</a> 16km
Vétérinaire	X <a href="#">Châteauneuf-en-Thymerais</a> 3km



## Santé

Pharmacie	X <a href="#">Châteauneuf-en-Thymerais</a> 3km
Hôpital	X <a href="#">Dreux</a> 17km
Laboratoire d'analyses médicales	X <a href="#">Dreux</a> 17km
Etablissement pour handicapé	X <a href="#">Vernouillet</a> 14km
EHPA	X <a href="#">Châteauneuf-en-Thymerais</a> 3km
Médecin	X <a href="#">Châteauneuf-en-Thymerais</a> 3km
Dentiste	X <a href="#">Tremblay-les-Villages</a> 8km
Chirurgien	X <a href="#">Vernouillet</a> 14km
Dermatologue	X <a href="#">Dreux</a> 18km
Anesthésiste	X <a href="#">Mainvilliers</a> 20km
Gastro-entérologue	X <a href="#">Cherisy</a> 20km
Gynécologue	X <a href="#">Dreux</a> 17km
Cancérologue	X <a href="#">Mainvilliers</a> 20km
Neurologue	X <a href="#">Dreux</a> 17km
Ophtalmologue	X <a href="#">Dreux</a> 16km
ORL	X <a href="#">Vernouillet</a> 16km
Cardiologue	X <a href="#">Dreux</a> 17km
Pédiatre	X <a href="#">Dreux</a> 17km
Pneumologue	X <a href="#">Dreux</a> 16km
Psychologue	X <a href="#">Dreux</a> 17km
Radiologue	X <a href="#">Dreux</a> 17km
Rhumatologue	X <a href="#">Dreux</a> 17km
Sage-femme	X <a href="#">Villemeux-sur-Eure</a> 16km



## Éducation

Crèche	X <a href="#">Châteauneuf-en-Thymerais</a> 4km
Ecole maternelle Public	X <a href="#">Vernouillet</a> 15km
Ecole maternelle Privé	X <a href="#">Pontgouin</a> 15km
Ecole primaire Public	X <a href="#">Châteauneuf-en-Thymerais</a> 3km
Ecole primaire Privé	X <a href="#">Châteauneuf-en-Thymerais</a> 3km
Collège Public	X <a href="#">Châteauneuf-en-Thymerais</a> 3km
Collège Privé	X <a href="#">Dreux</a> 17km
Lycée Public	X <a href="#">Dreux</a> 16km
Lycée Privé	X <a href="#">Dreux</a> 17km

Sources : Base Sirene des entreprises et de leurs établissements selon les dernières parutions officielles de 2025 portant sur l'année 2024

([data.gouv](#)). Liste, localisation et tarifs des professionnels de santé selon les dernières parutions officielles de 2025 portant sur l'année 2024 ([opendatasoft](#)) et FINESS Extraction du Fichier des établissements selon les dernières parutions officielles de 2025 portant sur l'année 2024 ([data.gouv](#)). Adresse et géolocalisation des établissements d'enseignement du premier et second degrés selon les dernières parutions officielles de 2025 portant sur l'année 2024 ([data.education.gouv](#))

bien-dans-ma-ville.fr

## Villes autour de Saint-Sauveur-Marville

Ville	Habitants	Superficie	Pop densité	Pop active	Taux chômage	Revenu moyen	Prix immobilier
Châteauneuf-en-Thymerais	2 641	4 km <sup>2</sup>	660 h/km <sup>2</sup>	44%	6%	21 400 €/an	1 636 €/m <sup>2</sup>
Saint-Jean-de-Rebervilliers	235	11 km <sup>2</sup>	21 h/km <sup>2</sup>	53.2%	5.1%	26 210 €/an	1 696 €/m <sup>2</sup>
Thimert-Gâtelles (1 avis)	1 231	42 km <sup>2</sup>	29 h/km <sup>2</sup>	50.9%	4%	23 540 €/an	1 552 €/m <sup>2</sup>
Le Boullay-les-Deux-Églises	242	13 km <sup>2</sup>	19 h/km <sup>2</sup>	45%	3.3%	25 540 €/an	1 393 €/m <sup>2</sup>
Fontaine-les-Ribouts	186	7 km <sup>2</sup>	27 h/km <sup>2</sup>	51.1%	2.2%	25 160 €/an	1 697 €/m <sup>2</sup>
Saint-Maixme-Hauterive	420	32 km <sup>2</sup>	13 h/km <sup>2</sup>	43.3%	4%	25 570 €/an	1 650 €/m <sup>2</sup>
Tremblay-les-Villages (2 avis)	2 206	63 km <sup>2</sup>	35 h/km <sup>2</sup>	54.8%	4.9%	24 660 €/an	1 586 €/m <sup>2</sup>
Saint-Ange-et-Torçay	284	16 km <sup>2</sup>	18 h/km <sup>2</sup>	49.3%	5.6%	24 280 €/an	1 300 €/m <sup>2</sup>
Favières	637	12 km <sup>2</sup>	53 h/km <sup>2</sup>	47.9%	3.8%	24 080 €/an	1 496 €/m <sup>2</sup>
Puiseux	136	5 km <sup>2</sup>	27 h/km <sup>2</sup>	46.3%	3.7%	25 390 €/an	1 566 €/m <sup>2</sup>
Crécy-Couvé	255	6 km <sup>2</sup>	43 h/km <sup>2</sup>	45.5%	5.5%	23 650 €/an	1 201 €/m <sup>2</sup>
Saulnières	751	10 km <sup>2</sup>	75 h/km <sup>2</sup>	53.5%	5.1%	23 180 €/an	1 253 €/m <sup>2</sup>
Aunay-sous-Crécy	646	8 km <sup>2</sup>	81 h/km <sup>2</sup>	50.8%	3.7%	23 230 €/an	1 842 €/m <sup>2</sup>
Clévilliers	765	15 km <sup>2</sup>	51 h/km <sup>2</sup>	55.7%	4.7%	25 560 €/an	1 525 €/m <sup>2</sup>
Ardelles	211	10 km <sup>2</sup>	21 h/km <sup>2</sup>	48.3%	1.4%	24 220 €/an	2 208 €/m <sup>2</sup>

bien-dans-ma-ville.fr



# Vous aimez votre ville ? Notez-la !

Et faites-nous part de vos remarques constructives



Avec

**BIEN** dans  
ma **VILLE** 