



Version web

Ville de Saint-Sauveur- la-Sagne

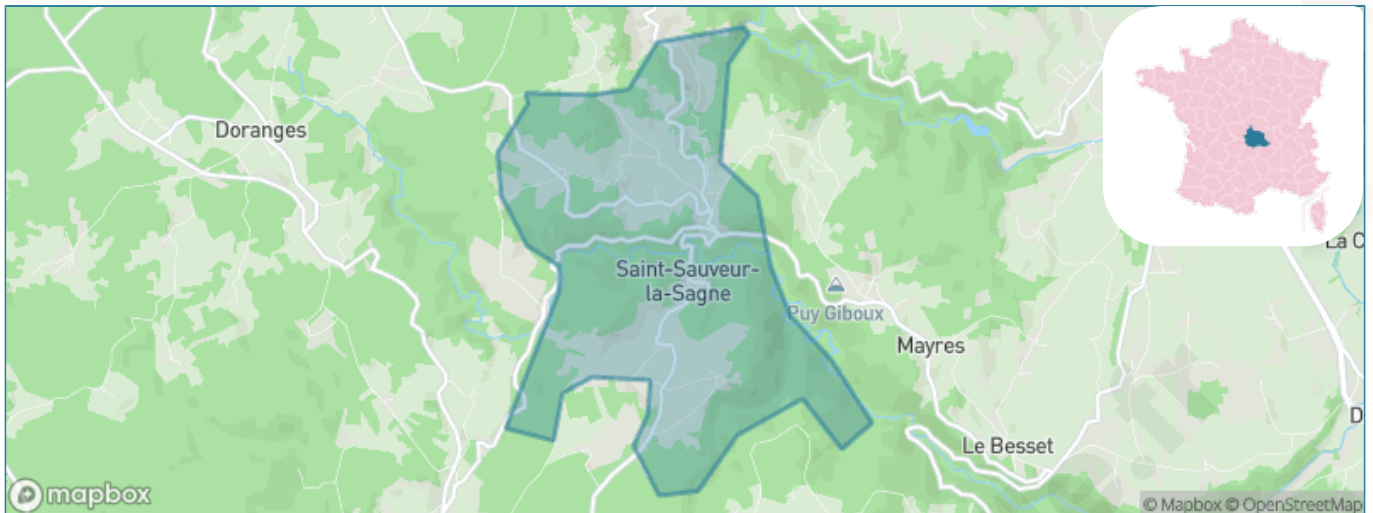
Présenté par

BIEN dans
ma **VILLE** 

Sommaire

Situation géographique	3
Statistiques sur la population	4
Evolution du nombre d'habitants	4
Tranche d'âge	5
0-14 ans	5
15-29 ans	5
30-44 ans	5
45-59 ans	5
60-74 ans	5
75-89 ans	5
90 ans et +	5
Activité professionnelle	5
Agriculteurs	5
Artisans, Commerçants	5
Cadres et sup.	5
Professions intermédiaires	5
Employé	5
Ouvrier	5
Retraité	5
Autres	5
Niveau de diplôme	7
Sans diplôme ou CEP	7
Brevet, BEPC, DNB	7
CAP-BEP ou équivalent	7
BAC ou équivalent	7
BAC+2	7
BAC+3 ou +4	7
BAC+5 ou plus	7
Composition des ménages	7
Couple sans enfant	7
Couple avec enfant(s)	7
Famille monoparentale	7
Colocation / Autre	7
Personnes seules	7
Profils électoraux	8
Premier tour	8
Sécurité	9
Evolution du nombre d'infractions	9
Pour comparer	10
Services à la population	11
Commerce	11
Éducation	11
Villes autour de Saint-Sauveur-la-Sagne	13

Situation géographique



i Informations clés

- **Région** : Auvergne-Rhône-Alpes
- **Département** : Puy-de-Dôme
- **Code postal** : 63220
- **Superficie** : 7 km²



PUY-DE-DÔME
LE DÉPARTEMENT

Statistiques sur la population



Nombre d'habitants

82



Age moyen

57 ans



Pop active

25.6%



Taux chômage

11.9%



Pop densité

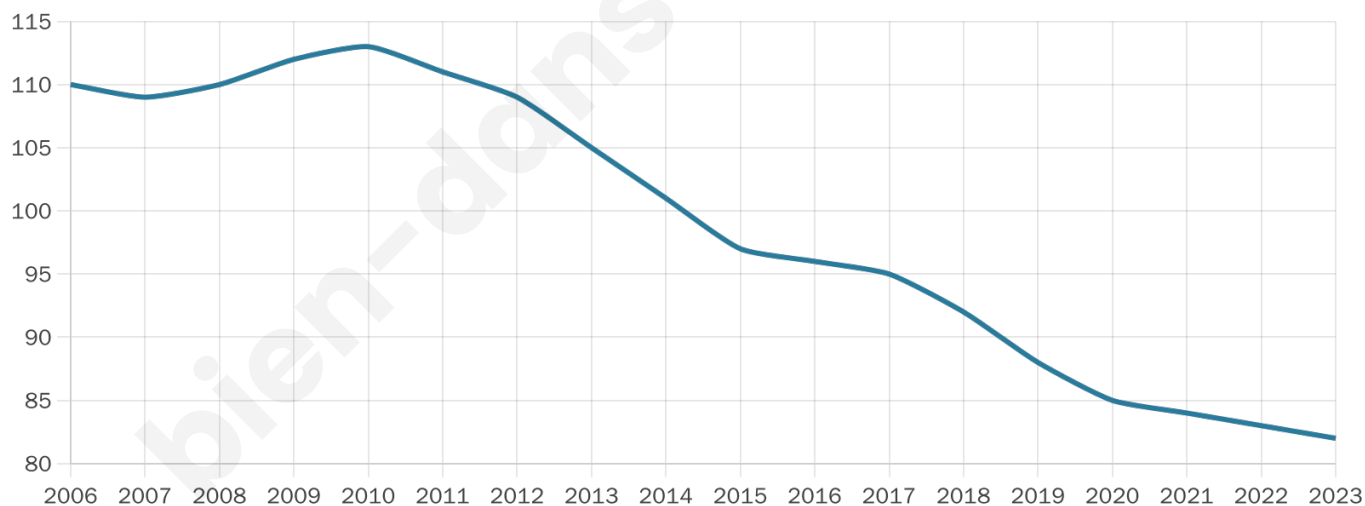
12 h/km²



Revenu moyen

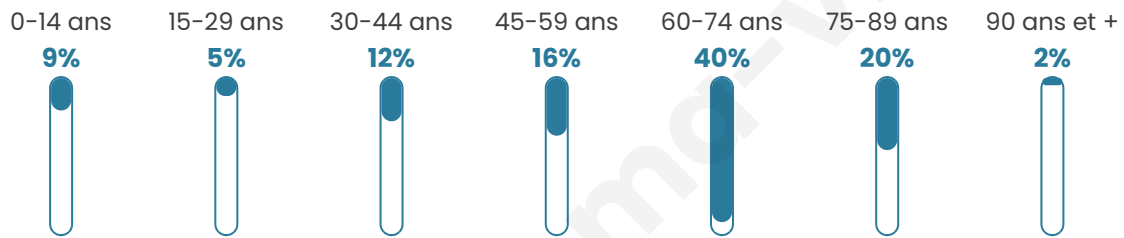
NC

Evolution du nombre d'habitants

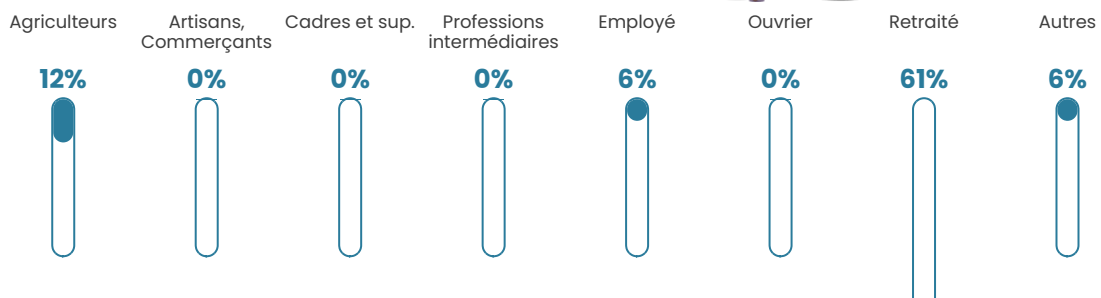


Sources : Institut national de la statistique et des études économiques (insee) selon Les dernières parutions officielles de 2024 portant sur les années 2020, 2021 et 2022.

Tranche d'âge




Activité professionnelle






bien-dans-ma-ville.fr

Niveau de diplôme















Composition des ménages



Profils électoraux

Premier tour

	Emmanuel MACRON	26.39 %
	Marine LE PEN	15.28 %
	Jean-Luc MÉLENCHON	15.28 %
	Fabien ROUSSEL	11.11 %
	Valérie PÉCRESE	9.72 %
	Nicolas DUPONT- AIGNAN	8.33 %
	Éric ZEMMOUR	6.94 %
	Jean LASSALLE	2.78 %
	Yannick JADOT	2.78 %
	Nathalie ARTHAUD	1.39 %
	Anne HIDALGO	0.00 %
	Philippe POUTOU	0.00 %



99 inscrits

Participation : 73.74%

Votes blancs : 1.37%

Votes nuls : 0.00%

Second tour

	Emmanuel MACRON	59,09 %
	Marine LE PEN	40,91 %

99 inscrits

Participation : 74.75%

Votes blancs : 8.11%

Votes nuls : 2.7%

Sécurité



Agressions physiques / sexuelles

0



Cambriolages

0



Vols / dégradations

0



Stupéfiants

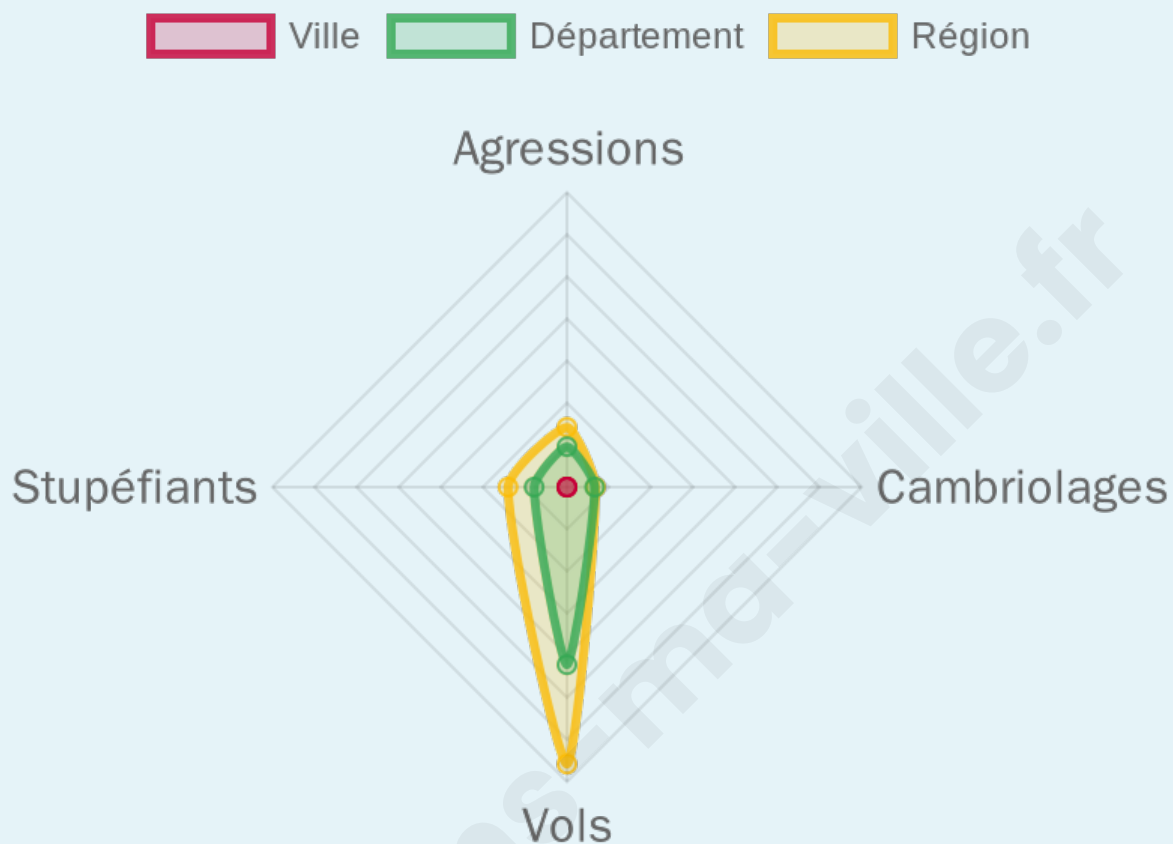
0

Evolution du nombre d'infractions



Pour comparer

(en proportion du nombre d'habitants)



Sources : Bases statistiques communale, départementale et régionale de la délinquance enregistrée par la police et la gendarmerie nationales selon les dernières parutions officielles de 2025 portant sur l'année 2024 ([data.gouv](https://data.gouv.fr)).

Agressions physiques / sexuelles : Violences sexuelles, coups et blessures volontaires intrafamiliaux, coups et blessures volontaires, autres coups, blessures volontaires et vols violents sans arme.

Cambriolages : Cambriolages de logements.

Vols : Vols avec armes, vols d'accessoires sur véhicules, vols dans les véhicules, vols de véhicules, vols sans violence contre des personnes, destructions, dégradations volontaires et escroqueries.

Stupéfiants : Trafic de stupéfiants dont (AFD) et usage de stupéfiants.

Services à la population



Commerce

Hypermarché	X Issoire 36km
Supermarché	X Arlanc 4km
Superette	X Arlanc 5km
Boulangerie	X Arlanc 5km
Boucherie	X Arlanc 5km
Restaurant	X Saint-Alyre-d'Arlanc 4km
Garage	1
Station-service	X Arlanc 6km
Banque	X Arlanc 5km
La poste	X Craponne-sur-Arzon 16km
Coiffeur	X Arlanc 5km
Tabac	X Arlanc 5km
Bars / discothèque	X Saint-Alyre-d'Arlanc 4km
Bibliothèque	X Ambert 18km
Cinéma	X Craponne-sur-Arzon 16km
Vétérinaire	X Craponne-sur-Arzon 16km



Santé

Pharmacie	X Arlanc 5km
Hôpital	X Craponne-sur-Arzon 16km
Laboratoire d'analyses médicales	X Ambert 18km
Etablissement pour handicapé EHPA	X Champétières 14km
Médecin	X Arlanc 5km
Dentiste	X La Chaise-Dieu 8km
Chirurgien	X Arlanc 5km
Dermatologue	X Ambert 18km
Anesthésiste	X Saint-Bonnet-le-Château 31km
Gastro-entérologue	X Le Puy-en-Velay 44km
Gynécologue	X Montbrison 39km
Cancérologue	X Brioude 25km
Neurologue	X Clermont-Ferrand 62km
Ophtalmologue	X Yssingeaux 46km
ORL	X Le Vernet-Chaméane 19km
Cardiologue	X Issoire 36km
Pédiatre	X Ambert 18km
Pneumologue	X Issoire 36km
Psychologue	X Polignac 39km
Radiologue	X Polignac 39km
Rhumatologue	X Issoire 36km
Sage-femme	X Issoire 36km
	X Craponne-sur-Arzon 16km



Éducation

Crèche	X La Chaise-Dieu 7km
Ecole maternelle Public	X Chaumont-le-Bourg 10km
Ecole maternelle Privé	X Montbrison 39km
Ecole primaire Public	X Saint-Alyre-d'Arlanc 4km
Ecole primaire Privé	X Craponne-sur-Arzon 16km
Collège Public	X Arlanc 5km
Collège Privé	X Craponne-sur-Arzon 16km
Lycée Public	X Ambert 18km

Lycée Privé

X Le Vernet-
Chaméane 19km

Sources : Base Sirene des entreprises et de leurs établissements selon les dernières parutions officielles de 2025 portant sur l'année 2024 ([data.gouv](#)). Liste, localisation et tarifs des professionnels de santé selon les dernières parutions officielles de 2025 portant sur l'année 2024 ([opendatasoft](#)) et FINESS Extraction du Fichier des établissements selon les dernières parutions officielles de 2025 portant sur l'année 2024 ([data.gouv](#)). Adresse et géolocalisation des établissements d'enseignement du premier et second degrés selon les dernières parutions officielles de 2025 portant sur l'année 2024 ([data.education.gouv](#))

bien-dans-ma-ville.fr

Villes autour de Saint-Sauveur-la-Sagne

Ville	Habitants	Superficie	Pop densité	Pop active	Taux chômage	Revenu moyen	Prix immobilier
Mayres	197	12 km ²	16 h/km ²	40.1%	3%	20 580 €/an	1 093 €/m ²
Doranges	178	19 km ²	9 h/km ²	28.1%	5.1%	18 450 €/an	2 893 €/m ²
Saint-Alyre-d'Arlanc	132	24 km ²	6 h/km ²	34.8%	7.6%	19 730 €/an	489 €/m ²
Novacelles	155	14 km ²	11 h/km ²	41.9%	5.2%	16 790 €/an	701 €/m ²
La Chapelle-Geneste	110	18 km ²	6 h/km ²	46.4%	7.3%	17 560 €/an	1 389 €/m ²
Arlanc	1 785	32 km ²	56 h/km ²	40.1%	4%	19 860 €/an	657 €/m ²
Saint-Bonnet-le-Bourg	186	20 km ²	9 h/km ²	32.3%	2.2%	19 290 €/an	1 269 €/m ²
Dore-l'Église	656	27 km ²	24 h/km ²	44.2%	5%	20 600 €/an	627 €/m ²
Saint-Bonnet-le-Chastel	211	23 km ²	9 h/km ²	36.5%	5.2%	20 150 €/an	851 €/m ²
Laval-sur-Doulon	59	12 km ²	5 h/km ²	40.7%	16.9%	NC	942 €/m ²
Malvières	144	13 km ²	11 h/km ²	37.5%	2.8%	18 580 €/an	743 €/m ²
La Chaise-Dieu (1 avis)	594	13 km ²	46 h/km ²	39.7%	4.9%	21 550 €/an	998 €/m ²
Fayet-Ronaye	116	20 km ²	6 h/km ²	32.8%	8.6%	21 340 €/an	933 €/m ²
Cistrières	136	21 km ²	6 h/km ²	33.8%	3.7%	20 410 €/an	867 €/m ²
Saint-Vert	108	20 km ²	5 h/km ²	38%	4.6%	18 480 €/an	1 167 €/m ²

bien-dans-ma-ville.fr



Vous aimez votre ville ? Notez-la !

Et faites-nous part de vos remarques constructives



Avec

BIEN dans ma **VILLE** 