



Version web

Ville de Saint-Sauveur- la-Pommeraye

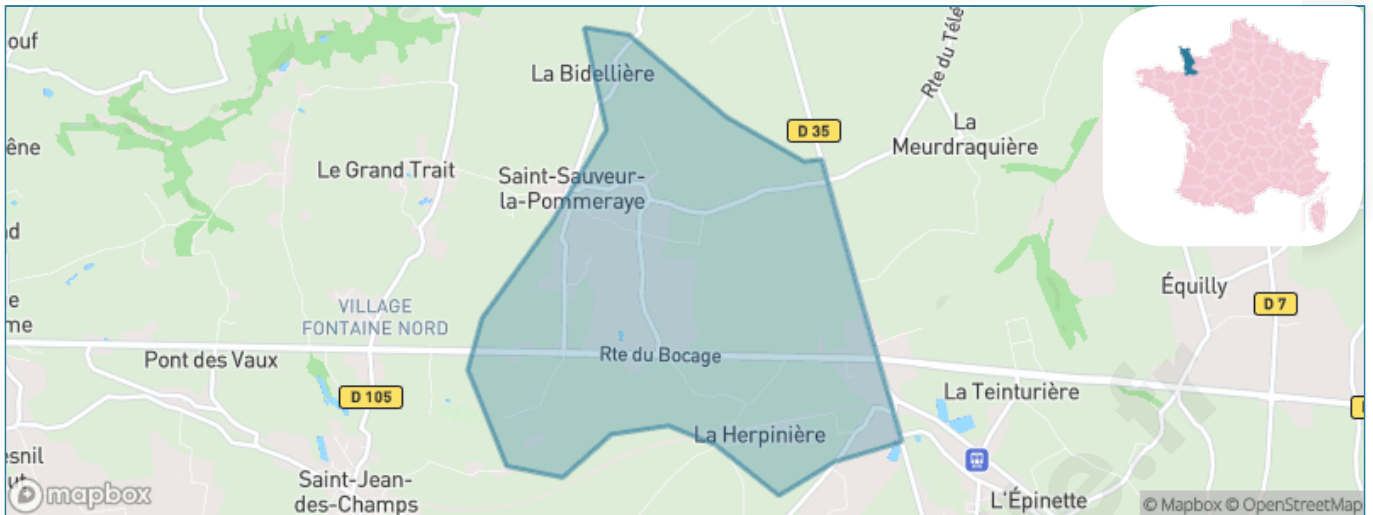
Présenté par

BIEN dans
ma **VILLE** 

Sommaire

Situation géographique	3
Statistiques sur la population	4
Evolution du nombre d'habitants	4
Tranche d'âge	5
0-14 ans	5
15-29 ans	5
30-44 ans	5
45-59 ans	5
60-74 ans	5
75-89 ans	5
90 ans et +	5
Activité professionnelle	5
Agriculteurs	5
Artisans, Commerçants	5
Cadres et sup.	5
Professions intermédiaires	5
Employé	5
Ouvrier	5
Retraité	5
Autres	5
Niveau de diplôme	6
Sans diplôme ou CEP	6
Brevet, BEPC, DNB	6
CAP-BEP ou équivalent	6
BAC ou équivalent	6
BAC+2	6
BAC+3 ou +4	6
BAC+5 ou plus	6
Composition des ménages	6
Couple sans enfant	6
Couple avec enfant(s)	6
Famille monoparentale	6
Colocation / Autre	6
Personnes seules	6
Profils électoraux	7
Premier tour	7
Sécurité	8
Evolution du nombre d'infractions	8
Pour comparer	9
Services à la population	10
Commerce	10
Éducation	10
Villes autour de Saint-Sauveur-la-Pommeraye	11

Situation géographique



i Informations clés

- **Région** : Normandie
- **Département** : Manche
- **Code postal** : 50510
- **Superficie** : 5 km²



RÉGION
NORMANDIE



Statistiques sur la population



Nombre d'habitants

397



Age moyen

38 ans



Pop active

53.1%



Taux chômage

4%



Pop densité

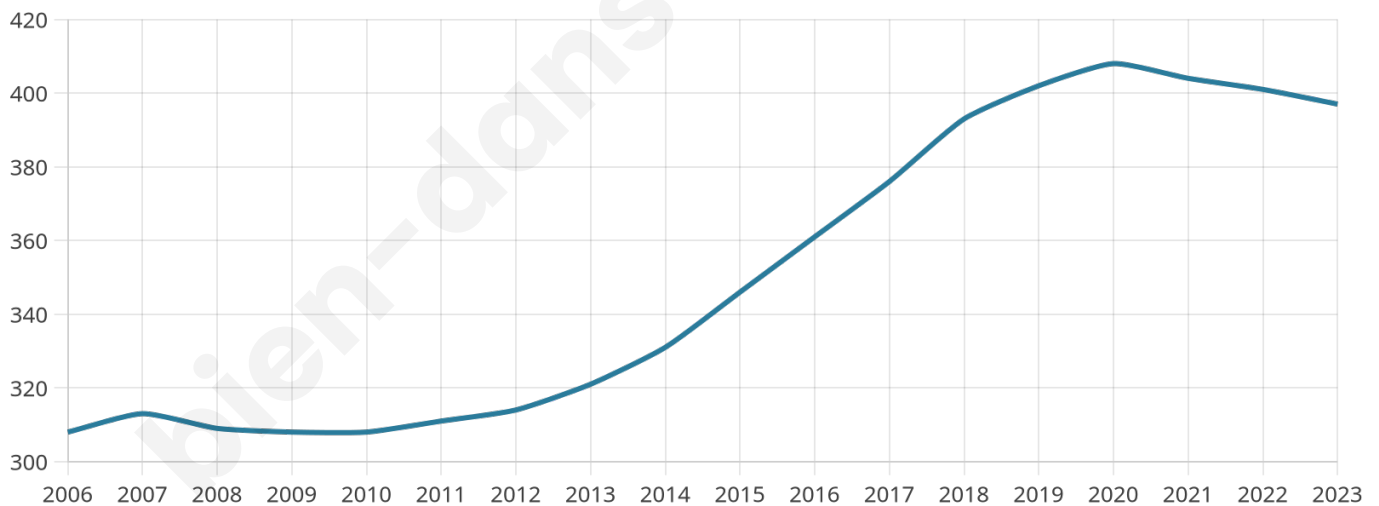
79 h/km²



Revenu moyen

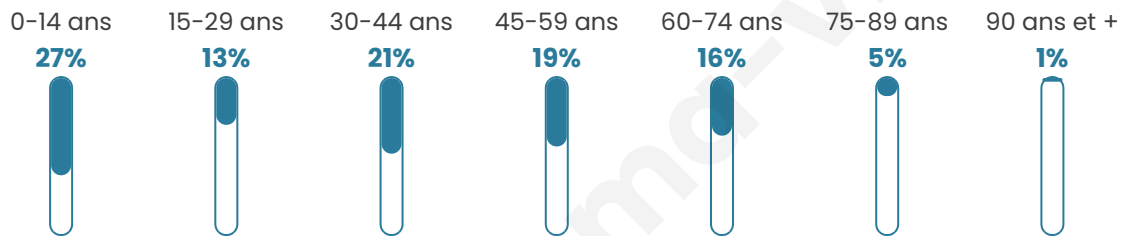
21 720 €/an

Evolution du nombre d'habitants

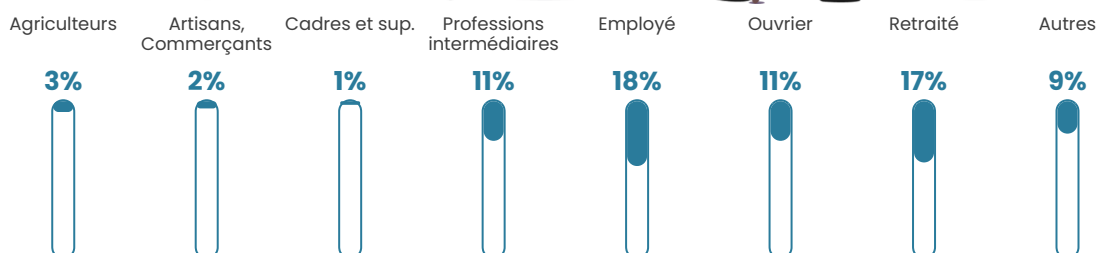


Sources : Institut national de la statistique et des études économiques (insee) selon Les dernières parutions officielles de 2024 portant sur les années 2020, 2021 et 2022.


Tranche d'âge



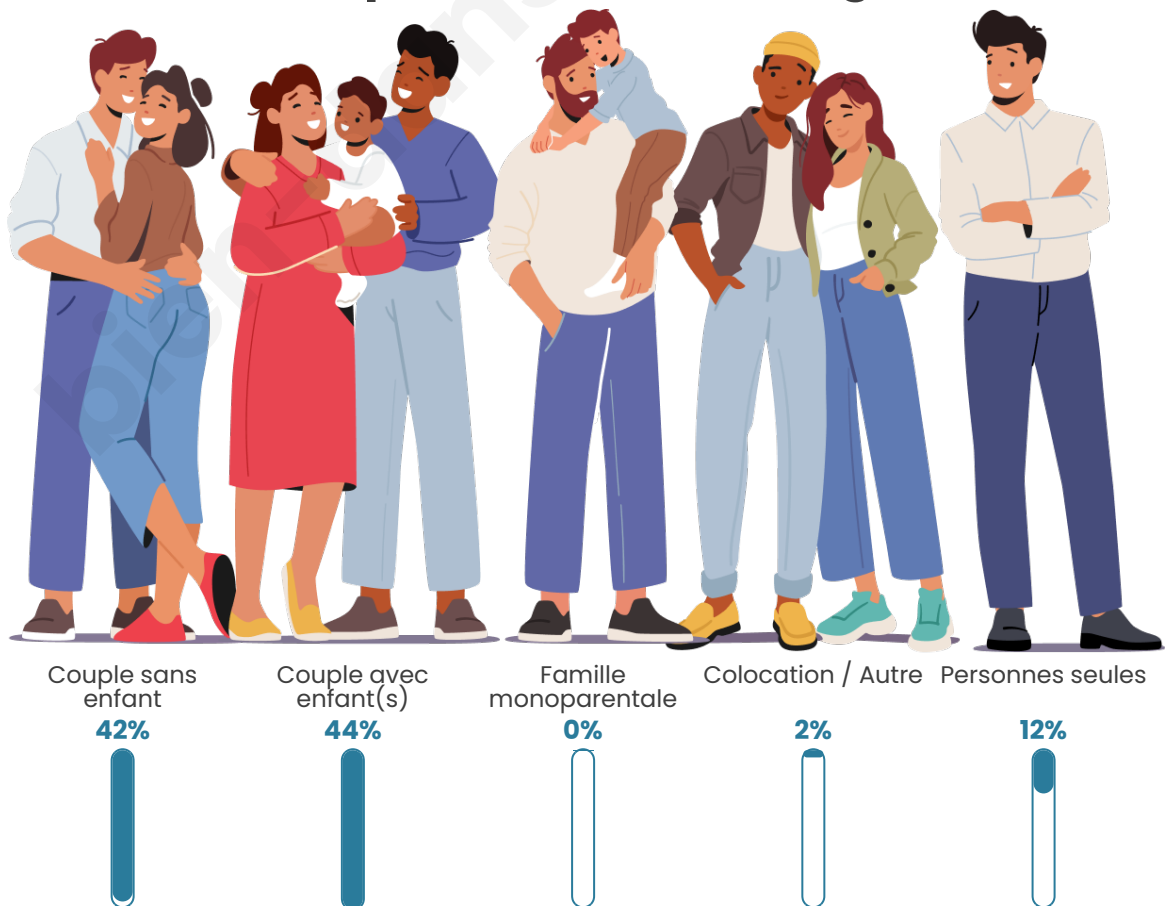
Activité professionnelle



Niveau de diplôme














Composition des ménages



Profils électoraux

Premier tour

	Emmanuel MACRON	32.71 %
	Marine LE PEN	26.64 %
	Jean-Luc MÉLENCHON	13.55 %
	Valérie PÉCRESSÉ	5.14 %
	Éric ZEMMOUR	4.67 %
	Nicolas DUPONT-AIGNAN	3.74 %
	Yannick JADOT	3.27 %
	Jean LASSALLE	2.80 %
	Philippe POUTOU	2.80 %
	Anne HIDALGO	2.34 %
	Fabien ROUSSEL	1.87 %
	Nathalie ARTHAUD	0.47 %



298 inscrits

Participation : 76.17%

Votes blancs : 3.96%

Votes nuls : 1.76%

Second tour

	Emmanuel MACRON	57,07 %
	Marine LE PEN	42,93 %

298 inscrits

Participation : 73.83%

Votes blancs : 7.27%

Votes nuls : 2.73%

Sécurité



Agressions physiques / sexuelles

0



Cambriolages

0



Vols / dégradations

0



Stupéfiants

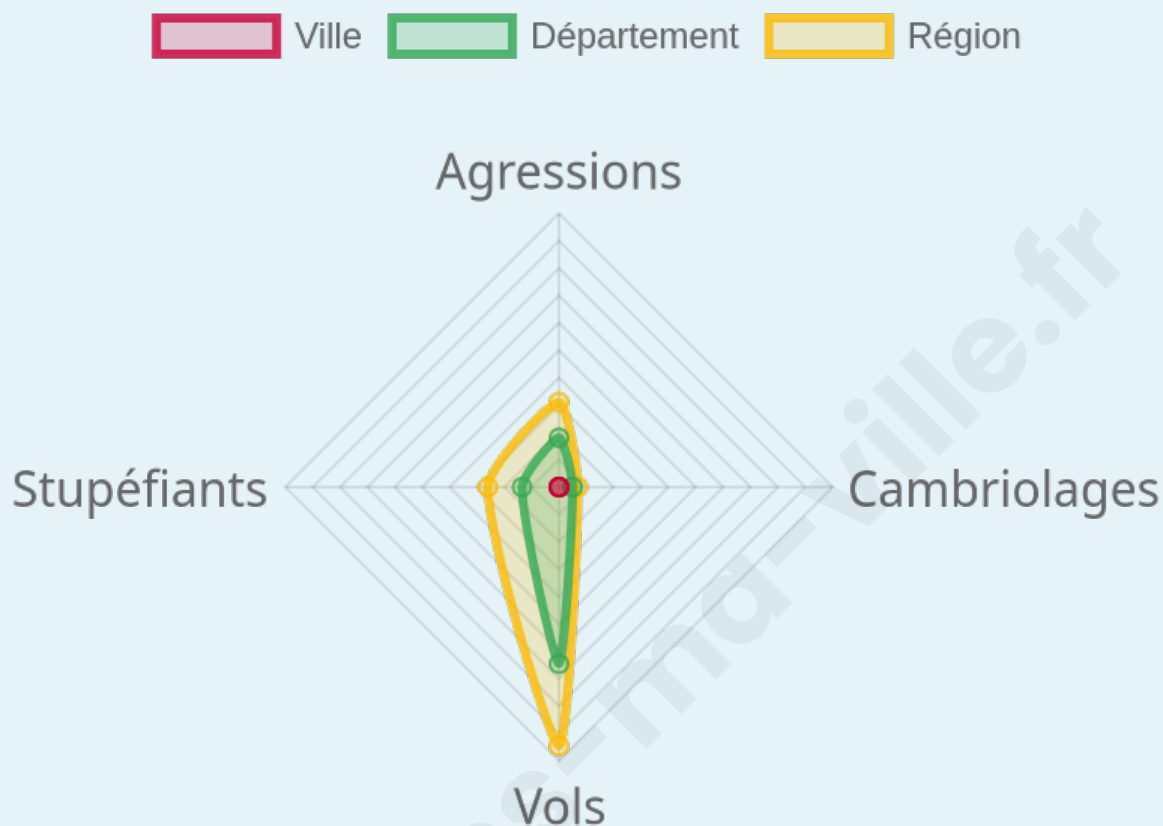
0

Evolution du nombre d'infractions



Pour comparer

(en proportion du nombre d'habitants)



Sources : Bases statistiques communale, départementale et régionale de la délinquance enregistrée par la police et la gendarmerie nationales selon les dernières parutions officielles de 2025 portant sur l'année 2024 ([data.gouv](https://data.gouv.fr)).

Agressions physiques / sexuelles : Violences sexuelles, coups et blessures volontaires intrafamiliaux, coups et blessures volontaires, autres coups, blessures volontaires et vols violents sans arme.

Cambriolages : Cambriolages de logements.

Vols : Vols avec armes, vols d'accessoires sur véhicules, vols dans les véhicules, vols de véhicules, vols sans violence contre des personnes, destructions, dégradations volontaires et escroqueries.

Stupéfiants : Trafic de stupéfiants dont (AFD) et usage de stupéfiants.

Services à la population



Commerce

Hypermarché	X Avranches 20km
Supermarché	X La Haye-Pesnel 7km
Superette	X Saint-Jean-des-Champs 3km
Boulangerie	X Saint-Jean-des-Champs 3km
Boucherie	X La Meurdraquière 3km
Restaurant	X Hudimesnil 2km
Garage	X Saint-Jean-des-Champs 2km
Station-service	X La Haye-Pesnel 7km
Banque	X Bréhal 7km
La poste	X Folligny 4km
Coiffeur	X Hudimesnil 2km
Tabac	X Bréhal 7km
Bars / discothèque	1
Bibliothèque	X Quetteville-sur-Sienne 13km
Cinéma	X Granville 11km
Vétérinaire	X Cérences 7km



Santé

Pharmacie	X Saint-Jean-des-Champs 3km
Hôpital	X Granville 9km
Laboratoire d'analyses médicales	X Granville 8km
Etablissement pour handicapé	X Saint-Planchers 6km
EHPA	X La Haye-Pesnel 7km
Médecin	X Saint-Jean-des-Champs 3km
Dentiste	X La Haye-Pesnel 7km
Chirurgien	X Villedieu-les-Poêles-Rouffigny 17km
Dermatologue	X Granville 9km
Anesthésiste	X Le Val-Saint-Père 21km
Gastro-entérologue	X Avranches 20km
Gynécologue	X Granville 11km
Cancérologue	X Avranches 20km
Neurologue	X Granville 10km
Ophtalmologue	X Granville 8km
ORL	X Granville 9km
Cardiologue	X Granville 9km
Pédiatre	X Donville-les-Bains 10km
Pneumologue	X Granville 8km
Psychologue	X Granville 10km
Radiologue	X Granville 8km
Rhumatologue	X Gavray-sur-Sienne 10km
Sage-femme	X Bréhal 7km



Éducation

Crèche	X Folligny 4km
Ecole maternelle Public	X La Lucerne-d'Outremer 7km
Ecole maternelle Privé	X Saint-Malo 44km
Ecole primaire Public	X Saint-Jean-des-Champs 3km
Ecole primaire Privé	X Cérences 7km
Collège Public	X La Haye-Pesnel 7km
Collège Privé	X Granville 10km
Lycée Public	X Granville 10km
Lycée Privé	X Granville 10km

Sources : Base Sirene des entreprises et de leurs établissements selon les dernières parutions officielles de 2025 portant sur l'année 2024 ([data.gouv](#)). Liste, localisation et tarifs des professionnels de santé selon les dernières parutions officielles de 2025 portant sur l'année 2024 ([opendatasoft](#)) et FINISS Extraction du Fichier des établissements selon les dernières parutions officielles de 2025 portant sur l'année 2024 ([data.gouv](#)). Adresse et géolocalisation des établissements d'enseignement du premier et second degrés selon les dernières parutions officielles de 2025 portant sur l'année 2024 ([data.education.gouv](#))

Villes autour de Saint-Sauveur-la-Pommeraye

Ville	Habitants	Superficie	Pop densité	Pop active	Taux chômage	Revenu moyen	Prix immobilier
Le Loreur	258	3 km ²	86 h/km ²	55.8%	1.9%	22 810 €/an	1 110 €/m ²
Saint-Jean-des-Champs (2 avis)	1 534	19 km ²	81 h/km ²	46.5%	2.7%	22 740 €/an	1 842 €/m ²
Hudimesnil	928	18 km ²	52 h/km ²	46.1%	3.2%	23 350 €/an	1 626 €/m ²
La Meurdraquière (1 avis)	195	7 km ²	28 h/km ²	51.3%	7.2%	19 210 €/an	1 364 €/m ²
Folligny	1 119	11 km ²	102 h/km ²	46.9%	4.7%	20 980 €/an	1 312 €/m ²
Hocquigny	196	3 km ²	65 h/km ²	36.7%	3.6%	20 510 €/an	1 686 €/m ²
Équilly	194	5 km ²	39 h/km ²	46.9%	4.1%	21 280 €/an	1 845 €/m ²
Chanteloup	407	4 km ²	102 h/km ²	42%	2.9%	24 040 €/an	1 322 €/m ²
Coudeville-sur-Mer (1 avis)	887	8 km ²	111 h/km ²	43.7%	3.2%	24 890 €/an	1 505 €/m ²
Saint-Planchers (1 avis)	1 486	12 km ²	124 h/km ²	41.5%	2.6%	24 330 €/an	1 950 €/m ²
Beauchamps	441	4 km ²	110 h/km ²	46.3%	3.9%	21 260 €/an	1 318 €/m ²
Saint-Aubin-des-Préaux	488	8 km ²	61 h/km ²	43%	3.7%	24 630 €/an	2 102 €/m ²
La Haye-Pesnel	1 302	6 km ²	217 h/km ²	34.6%	4.2%	19 720 €/an	1 391 €/m ²
Yquelon	1 240	2 km ²	620 h/km ²	36.1%	2.5%	24 770 €/an	2 129 €/m ²
Longueville	638	4 km ²	160 h/km ²	36.7%	2.4%	27 000 €/an	1 638 €/m ²

bien-dans-ma-ville.fr



Vous aimez votre ville ? Notez-la !

Et faites-nous part de vos remarques constructives



Avec

BIEN dans
ma **VILLE** 