



Version web

Ville de Saint-Sauveur- en-Diois

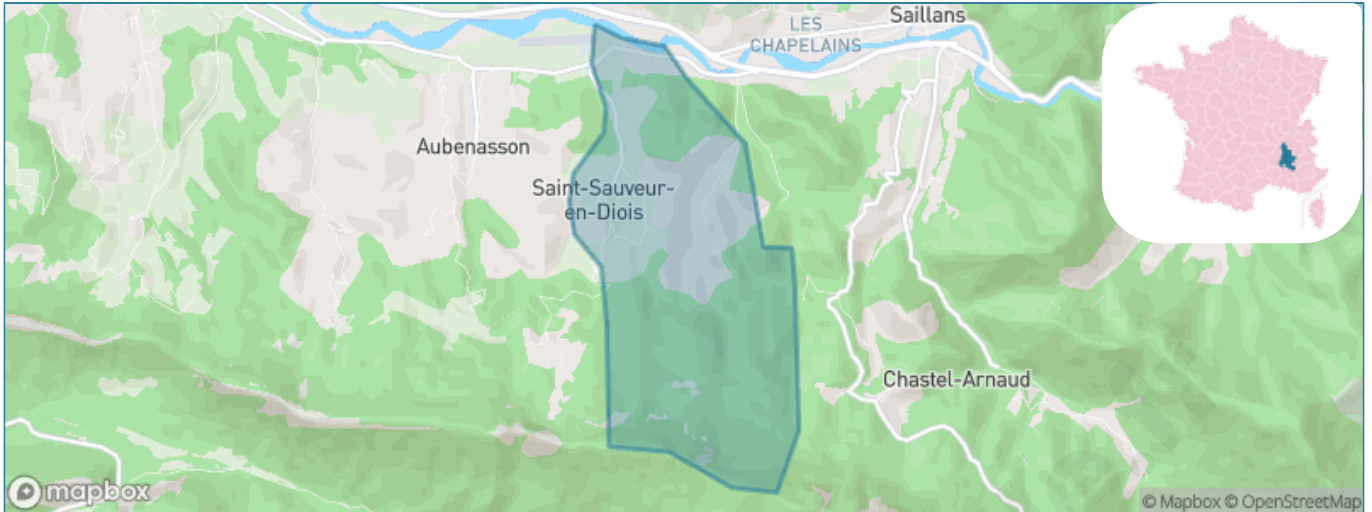
Présenté par

BIEN dans
ma **VILLE** 

Sommaire

Situation géographique	3
Statistiques sur la population	4
Evolution du nombre d'habitants	4
Tranche d'âge	5
0-14 ans	5
15-29 ans	5
30-44 ans	5
45-59 ans	5
60-74 ans	5
75-89 ans	5
90 ans et +	5
Activité professionnelle	5
Agriculteurs	5
Artisans, Commerçants	5
Cadres et sup.	5
Professions intermédiaires	5
Employé	5
Ouvrier	5
Retraité	5
Autres	5
Niveau de diplôme	6
Sans diplôme ou CEP	6
Brevet, BEPC, DNB	6
CAP-BEP ou équivalent	6
BAC ou équivalent	6
BAC+2	6
BAC+3 ou +4	6
BAC+5 ou plus	6
Composition des ménages	6
Couple sans enfant	6
Couple avec enfant(s)	6
Famille monoparentale	6
Colocation / Autre	6
Personnes seules	6
Profils électoraux	7
Premier tour	7
Sécurité	8
Evolution du nombre d'infractions	8
Pour comparer	9
Services à la population	10
Commerce	10
Éducation	10
Villes autour de Saint-Sauveur-en-Diois	11

Situation géographique



i Informations clés

- **Région** : Auvergne-Rhône-Alpes
- **Département** : Drôme
- **Code postal** : 26340
- **Superficie** : 7 km²



LE DÉPARTEMENT

Statistiques sur la population



Nombre d'habitants

55



Age moyen

53 ans



Pop active

40%



Taux chômage

13.8%



Pop densité

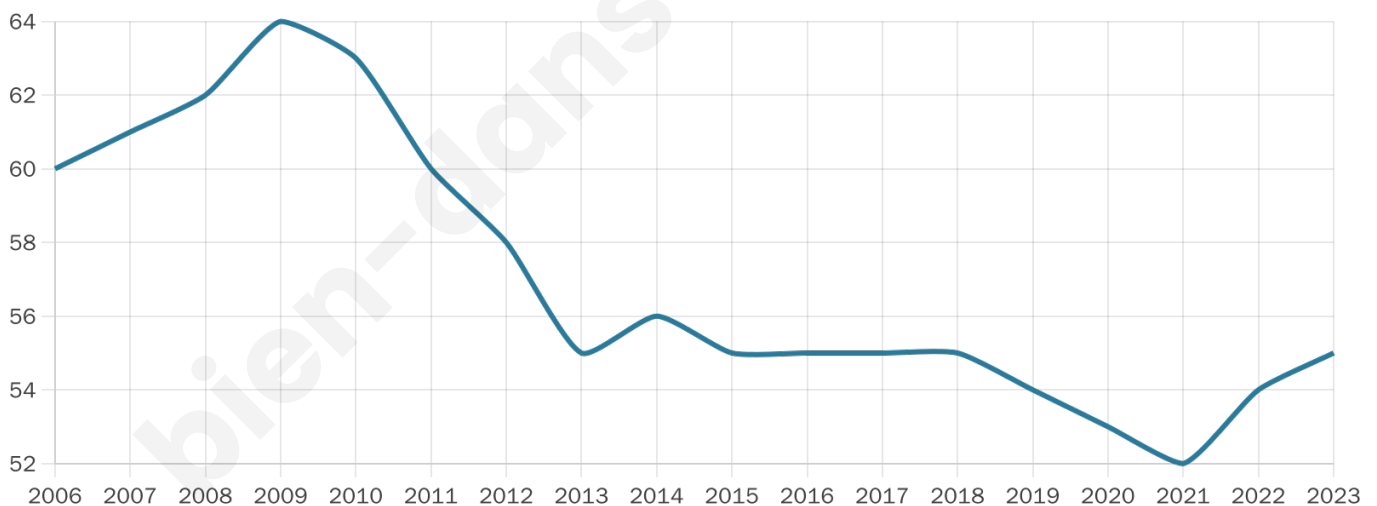
8 h/km²



Revenu moyen

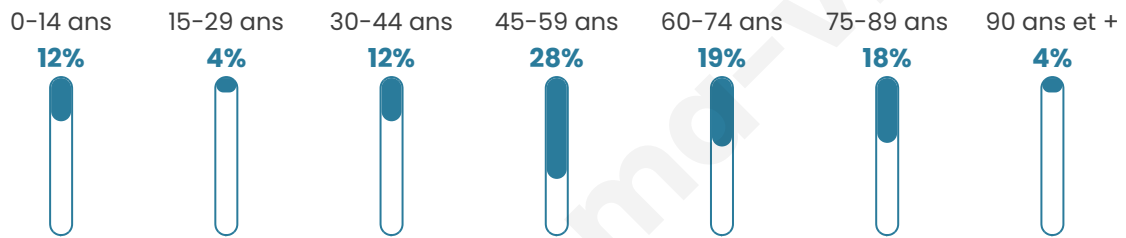
NC

Evolution du nombre d'habitants

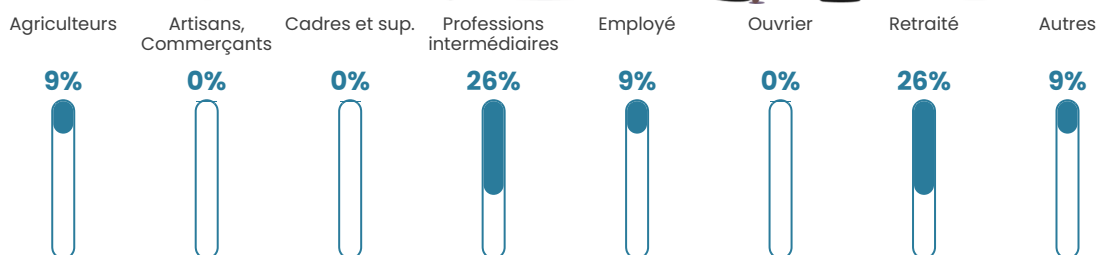


Sources : Institut national de la statistique et des études économiques (insee) selon Les dernières parutions officielles de 2024 portant sur les années 2020, 2021 et 2022.


Tranche d'âge




Activité professionnelle



Niveau de diplôme















Composition des ménages



Profils électoraux



Premier tour

	Emmanuel MACRON	40.48 %
	Jean-Luc MÉLENCHON	28.57 %
	Marine LE PEN	7.14 %
	Valérie PÉCRESSE	7.14 %
	Anne HIDALGO	4.76 %
	Nicolas DUPONT- AIGNAN	4.76 %
	Fabien ROUSSEL	2.38 %
	Jean LASSALLE	2.38 %
	Yannick JADOT	2.38 %
	Nathalie ARTHAUD	0.00 %
	Éric ZEMMOUR	0.00 %
	Philippe POUTOU	0.00 %

53 inscrits

Participation : 81.13%
Votes blancs : 0.00%
Votes nuls : 2.33%

Second tour

	Emmanuel MACRON	75,76 %
	Marine LE PEN	24,24 %

53 inscrits

Participation : 81.13%
Votes blancs : 18.6%
Votes nuls : 4.65%

Sécurité



Agressions physiques / sexuelles

0



Cambriolages

0



Vols / dégradations

0



Stupéfiants

0

Evolution du nombre d'infractions



Pour comparer

(en proportion du nombre d'habitants)



Sources : Bases statistiques communale, départementale et régionale de la délinquance enregistrée par la police et la gendarmerie nationales selon les dernières parutions officielles de 2025 portant sur l'année 2024 ([data.gouv](https://data.gouv.fr)).

Agressions physiques / sexuelles : Violences sexuelles, coups et blessures volontaires intrafamiliaux, coups et blessures volontaires, autres coups, blessures volontaires et vols violents sans arme.

Cambriolages : Cambriolages de logements.

Vols : Vols avec armes, vols d'accessoires sur véhicules, vols dans les véhicules, vols de véhicules, vols sans violence contre des personnes, destructions, dégradations volontaires et escroqueries.

Stupéfiants : Trafic de stupéfiants dont (AFD) et usage de stupéfiants.

Services à la population



Commerce

Hypermarché	X <u>Aouste-sur-Sye</u> 11km
Supermarché	X <u>Crest</u> 14km
Superette	X <u>Saillans</u> 3km
Boulangerie	X <u>Saillans</u> 3km
Boucherie	X <u>Saillans</u> 3km
Restaurant	X <u>Saillans</u> 1km
Garage	X <u>Saillans</u> 2km
Station-service	X <u>Saillans</u> 2km
Banque	X <u>Suze</u> 10km
La poste	X <u>Vercheny</u> 8km
Coiffeur	X <u>Saillans</u> 3km
Tabac	X <u>Saillans</u> 3km
Bars / discothèque	X <u>Saillans</u> 3km
Bibliothèque	X <u>Saillans</u> 3km
Cinéma	X <u>Crest</u> 12km
Vétérinaire	X <u>Aouste-sur-Sye</u> 9km



Santé

Pharmacie	X <u>Saillans</u> 3km
Hôpital	X <u>Crest</u> 14km
Laboratoire d'analyses médicales	X <u>Crest</u> 13km
Etablissement pour handicapé	X <u>Aouste-sur-Sye</u> 8km
EHPA	X <u>Aouste-sur-Sye</u> 9km
Médecin	X <u>Saillans</u> 3km
Dentiste	X <u>Crest</u> 13km
Chirurgien	X <u>Valence</u> 32km
Dermatologue	X <u>Crest</u> 12km
Anesthésiste	X <u>Portes-lès-Valence</u> 31km
Gastro-entérologue	X <u>Valence</u> 32km
Gynécologue	X <u>La Bégude-de-Mazenc</u> 25km
Cancérologue	X <u>Valence</u> 33km
Neurologue	X <u>Die</u> 18km
Ophthalmologue	X <u>Crest</u> 12km
ORL	X <u>Valence</u> 34km
Cardiologue	X <u>Montélier</u> 30km
Pédiatre	X <u>Valence</u> 35km
Pneumologue	X <u>Valence</u> 33km
Psychologue	X <u>Montmeyran</u> 24km
Radiologue	X <u>Livron-sur-Drôme</u> 28km
Rhumatologue	X <u>Valence</u> 33km
Sage-femme	X <u>Crest</u> 12km



Éducation

Crèche	X <u>Saillans</u> 3km
Ecole maternelle Public	X <u>Saillans</u> 3km
Ecole maternelle Privé	X <u>Vaison-la-Romaine</u> 50km
Ecole primaire Public	X <u>Saillans</u> 3km
Ecole primaire Privé	X <u>Saillans</u> 8km
Collège Public	X <u>Crest</u> 13km
Collège Privé	X <u>Crest</u> 12km
Lycée Public	X <u>Crest</u> 13km
Lycée Privé	X <u>Crest</u> 12km

Sources : Base Sirene des entreprises et de leurs établissements selon les dernières parutions officielles de 2025 portant sur l'année 2024 ([data.gouv](#)). Liste, localisation et tarifs des professionnels de santé selon les dernières parutions officielles de 2025 portant sur l'année 2024 ([opendatasoft](#)) et FINISS Extraction du Fichier des établissements selon les dernières parutions officielles de 2025 portant sur l'année 2024 ([data.gouv](#)). Adresse et géolocalisation des établissements d'enseignement du premier et second degrés selon les dernières parutions officielles de 2025 portant sur l'année 2024 ([data.education.gouv](#))

Villes autour de Saint-Sauveur-en-Diois

Ville	Habitants	Superficie	Pop densité	Pop active	Taux chômage	Revenu moyen	Prix immobilier
Aubenasson	74	6 km ²	12 h/km ²	48.6%	5.4%	NC	NC
Saillans	1 460	14 km ²	104 h/km ²	41.8%	7.7%	21 510 €/an	2 137 €/m ²
Chastel-Arnaud	48	12 km ²	4 h/km ²	39.6%	6.3%	NC	NC
Espenel	193	15 km ²	13 h/km ²	50.3%	9.8%	20 680 €/an	1 926 €/m ²
Piégras-la-Clastre	882	24 km ²	37 h/km ²	47.7%	6.5%	22 090 €/an	2 260 €/m ²
Mirabel-et-Blacons (3 avis)	1 198	17 km ²	70 h/km ²	48.6%	6.3%	24 230 €/an	2 415 €/m ²
La Chaudière	25	12 km ²	2 h/km ²	56%	12%	NC	2 789 €/m ²
Montclar-sur-Gervanne	194	29 km ²	7 h/km ²	46.4%	3.6%	20 720 €/an	1 808 €/m ²
Vercheny	443	11 km ²	40 h/km ²	49.7%	5.4%	21 510 €/an	3 105 €/m ²
Véronne	38	21 km ²	2 h/km ²	39.5%	2.6%	NC	NC
Saou	590	41 km ²	14 h/km ²	46.3%	5.8%	20 040 €/an	2 509 €/m ²
Bézaudun-sur-Bîne	73	18 km ²	4 h/km ²	41.1%	2.7%	NC	NC
Saint-Benoit-en-Diois	31	11 km ²	3 h/km ²	58.1%	12.9%	NC	NC
Francillon-sur-Roubion	181	10 km ²	18 h/km ²	54.7%	14.4%	21 370 €/an	1 529 €/m ²
Aouste-sur-Sye (2 avis)	2 733	18 km ²	152 h/km ²	43.1%	5.6%	22 200 €/an	2 084 €/m ²

bien-dans-ma-ville.fr



Vous aimez votre ville ? Notez-la !

Et faites-nous part de vos remarques constructives



Avec

BIEN dans ma **VILLE** 