



Version web

# Ville de Saint-Sauveur- de-Montagut

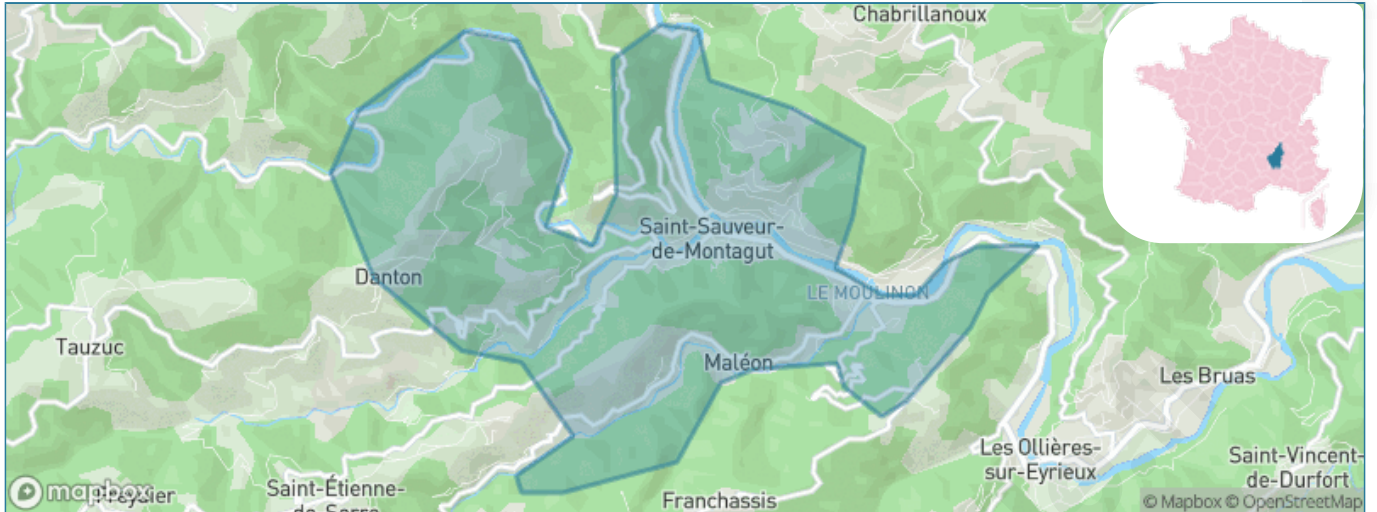
Présenté par

**BIEN** dans  
ma **VILLE** 

# Sommaire

Situation géographique .....	3
Statistiques sur la population .....	4
Evolution du nombre d'habitants .....	4
Tranche d'âge .....	5
0-14 ans .....	5
15-29 ans .....	5
30-44 ans .....	5
45-59 ans .....	5
60-74 ans .....	5
75-89 ans .....	5
90 ans et + .....	5
Activité professionnelle .....	5
Agriculteurs .....	5
Artisans, Commerçants .....	5
Cadres et sup. ....	5
Professions intermédiaires .....	5
Employé .....	5
Ouvrier .....	5
Retraité .....	5
Autres .....	5
Niveau de diplôme .....	6
Sans diplôme ou CEP .....	6
Brevet, BEPC, DNB .....	6
CAP-BEP ou équivalent .....	6
BAC ou équivalent .....	6
BAC+2 .....	6
BAC+3 ou +4 .....	6
BAC+5 ou plus .....	6
Composition des ménages .....	6
Couple sans enfant .....	6
Couple avec enfant(s) .....	6
Famille monoparentale .....	6
Colocation / Autre .....	6
Personnes seules .....	6
Profils électoraux .....	7
Premier tour .....	7
Sécurité .....	8
Evolution du nombre d'infractions .....	8
Pour comparer .....	9
Services à la population .....	10
Commerce .....	10
Éducation .....	10
Villes autour de Saint-Sauveur-de-Montagut .....	11

# Situation géographique



## i Informations clés

- **Région** : Auvergne-Rhône-Alpes
- **Département** : Ardèche
- **Code postal** : 07190
- **Superficie** : 11 km<sup>2</sup>



# Statistiques sur la population



Nombre d'habitants

**1 115**



Age moyen

**50 ans**



Pop active

**39.4%**



Taux chômage

**8.6%**



Pop densité

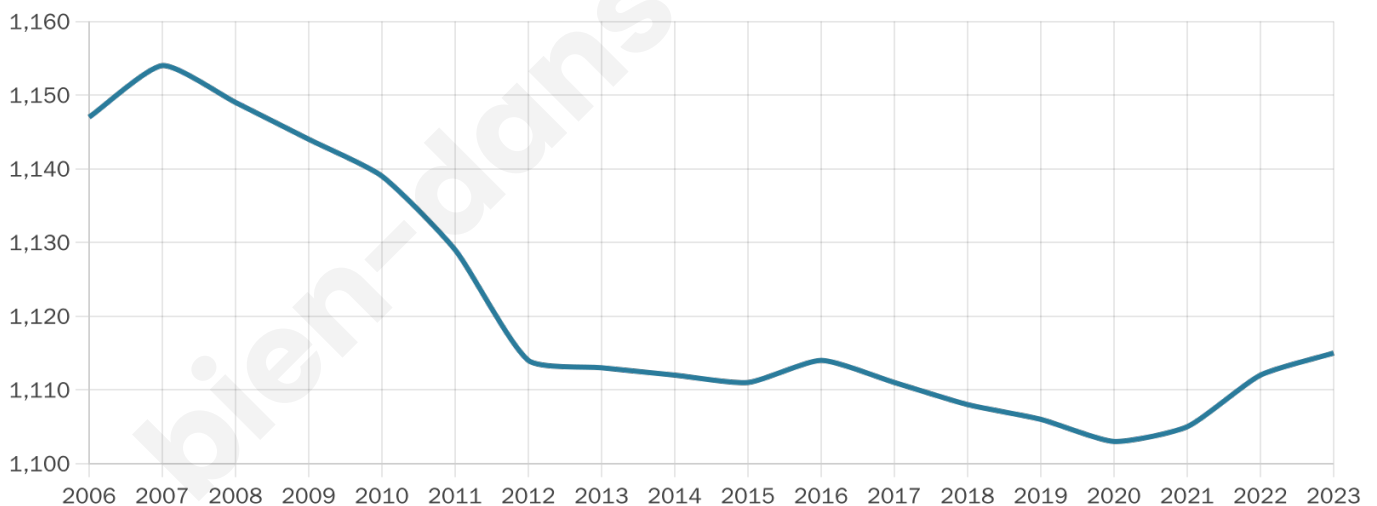
**101 h/km<sup>2</sup>**



Revenu moyen

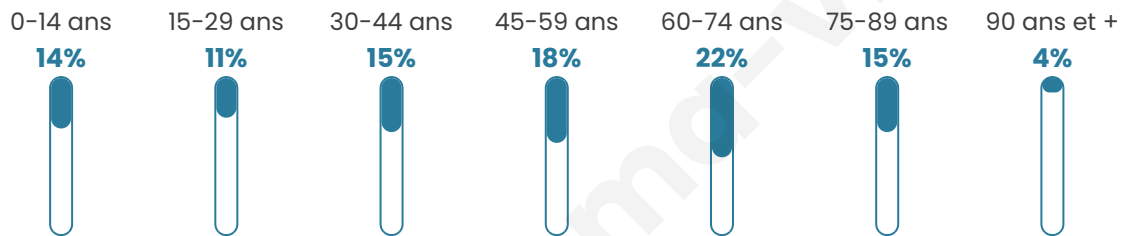
**20 360 €/an**

## Evolution du nombre d'habitants

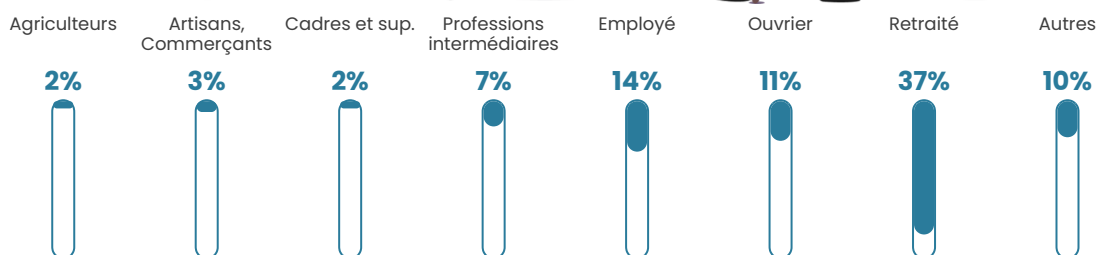


Sources : Institut national de la statistique et des études économiques (insee) selon Les dernières parutions officielles de 2024 portant sur les années 2020, 2021 et 2022.


## Tranche d'âge




## Activité professionnelle



## Niveau de diplôme



## Composition des ménages



# Profils électoraux

## Premier tour

	Marine LE PEN	25.08 %
	Jean-Luc MÉLENCHON	24.32 %
	Emmanuel MACRON	21.92 %
	Jean LASSALLE	6.76 %
	Valérie PÉCRESSÉ	4.50 %
	Éric ZEMMOUR	3.90 %
	Nicolas DUPONT-AIGNAN	3.30 %
	Yannick JADOT	3.15 %
	Fabien ROUSSEL	2.55 %
	Anne HIDALGO	2.25 %
	Nathalie ARTHAUD	1.35 %
	Philippe POUTOU	0.90 %



### 878 inscrits

Participation : 77.33%

Votes blancs : 1.18%

Votes nuls : 0.74%

## Second tour

	Emmanuel MACRON	52,81 %
	Marine LE PEN	47,19 %

### 878 inscrits

Participation : 75.28%

Votes blancs : 7.72%

Votes nuls : 3.48%

# Sécurité



Agressions physiques / sexuelles

0



Cambriolages

0



Vols / dégradations

0



Stupéfiants

0

## Evolution du nombre d'infractions



## Pour comparer

(en proportion du nombre d'habitants)

■ Ville ■ Département ■ Région



Sources : Bases statistiques communale, départementale et régionale de la délinquance enregistrée par la police et la gendarmerie nationales selon les dernières parutions officielles de 2025 portant sur l'année 2024 ([data.gouv](https://data.gouv.fr)).

Agresions physiques / sexuelles : Violences sexuelles, coups et blessures volontaires intrafamiliaux, coups et blessures volontaires, autres coups, blessures volontaires et vols violents sans arme.

Cambriolages : Cambriolages de logements.

Vols : Vols avec armes, vols d'accessoires sur véhicules, vols dans les véhicules, vols de véhicules, vols sans violence contre des personnes, destructions, dégradations volontaires et escroqueries.

Stupéfiants : Trafic de stupéfiants dont (AFD) et usage de stupéfiants.

# Services à la population



## Commerce

Hypermarché	X <a href="#">Alissas</a> 12km
Supermarché	2
Superette	5
Boulangerie	2
Boucherie	2
Restaurant	3
Garage	2
Station-service	1
Banque	1
La poste	X <a href="#">Saint-Michel-de-Chabrillanoux</a> 3km
Coiffeur	2
Tabac	1
Bars / discothèque	1
Bibliothèque	X <a href="#">Privas</a> 9km
Cinéma	X <a href="#">Privas</a> 9km
Vétérinaire	X <a href="#">Privas</a> 9km



## Santé

Pharmacie	1
Hôpital	X <a href="#">Privas</a> 9km
Laboratoire d'analyses médicales	X <a href="#">Privas</a> 11km
Établissement pour handicapé	X <a href="#">Privas</a> 9km
EHPA	1
Médecin	X <a href="#">Les Ollières-sur-Eyrieux</a> 3km
Dentiste	1
Chirurgien	X <a href="#">Privas</a> 9km
Dermatologue	X <a href="#">Privas</a> 9km
Anesthésiste	X <a href="#">Portes-lès-Valence</a> 24km
Gastro-entérologue	X <a href="#">Valence</a> 25km
Gynécologue	X <a href="#">Vernoux-en-Vivarais</a> 10km
Cancérologue	X <a href="#">Valence</a> 27km
Neurologue	X <a href="#">Guilherand-Granges</a> 27km
Ophthalmologue	X <a href="#">Privas</a> 11km
ORL	X <a href="#">Valence</a> 26km
Cardiologue	X <a href="#">Saint-Michel-d'Aurance</a> 13km
Pédiatre	X <a href="#">Saint-Didier-sous-Aubenas</a> 26km
Pneumologue	X <a href="#">Saint-Julien-en-Saint-Alban</a> 11km
Psychologue	X <a href="#">Privas</a> 10km
Radiologue	X <a href="#">Lamastre</a> 19km
Rhumatologue	X <a href="#">Guilherand-Granges</a> 27km
Sage-femme	X <a href="#">Les Ollières-sur-Eyrieux</a> 3km



## Éducation

Crèche	1
Ecole maternelle Public	X <a href="#">Vernoux-en-Vivarais</a> 10km
Ecole maternelle Privé	X <a href="#">Planfoy</a> 64km
Ecole primaire Public	1
Ecole primaire Privé	X <a href="#">Privas</a> 9km
Collège Public	1
Collège Privé	X <a href="#">Privas</a> 9km
Lycée Public	X <a href="#">Privas</a> 10km
Lycée Privé	X <a href="#">Privas</a> 9km

Sources : Base Sirene des entreprises et de leurs établissements selon les dernières parutions officielles de 2025 portant sur l'année 2024 ([data.gouv](#)). Liste, localisation et tarifs des professionnels de santé selon les dernières parutions officielles de 2025 portant sur l'année 2024 ([opendatasoft](#)) et FINISS Extraction du Fichier des établissements selon les dernières parutions officielles de 2025 portant sur l'année 2024 ([data.gouv](#)). Adresse et géolocalisation des établissements d'enseignement du premier et second degrés selon les dernières parutions officielles de 2025 portant sur l'année 2024 ([data.education.gouv](#))

## Villes autour de Saint-Sauveur-de-Montagut

Ville	Habitants	Superficie	Pop densité	Pop active	Taux chômage	Revenu moyen	Prix immobilier
Les Ollières-sur-Eyrieux (1 avis)	1 031	7 km <sup>2</sup>	147 h/km <sup>2</sup>	44.2%	4.1%	22 000 €/an	1 434 €/m <sup>2</sup>
Saint-Michel-de-Chabrillanoux	406	12 km <sup>2</sup>	34 h/km <sup>2</sup>	51.2%	10.3%	20 350 €/an	1 817 €/m <sup>2</sup>
Saint-Étienne-de-Serre	230	16 km <sup>2</sup>	14 h/km <sup>2</sup>	39.1%	3.9%	18 910 €/an	2 030 €/m <sup>2</sup>
Saint-Vincent-de-Durfort	274	12 km <sup>2</sup>	23 h/km <sup>2</sup>	43.1%	6.2%	22 140 €/an	1 293 €/m <sup>2</sup>
Gluiras	366	25 km <sup>2</sup>	15 h/km <sup>2</sup>	37.2%	7.4%	20 870 €/an	1 524 €/m <sup>2</sup>
Saint-Maurice-en-Chalencon	203	7 km <sup>2</sup>	29 h/km <sup>2</sup>	38.4%	4.4%	21 440 €/an	934 €/m <sup>2</sup>
Dunière-sur-Eyrieux	437	7 km <sup>2</sup>	62 h/km <sup>2</sup>	49%	4.6%	21 840 €/an	1 631 €/m <sup>2</sup>
Pranles	499	29 km <sup>2</sup>	17 h/km <sup>2</sup>	49.3%	4.2%	22 390 €/an	845 €/m <sup>2</sup>
Coux	1 635	12 km <sup>2</sup>	136 h/km <sup>2</sup>	43.7%	3.7%	24 650 €/an	2 130 €/m <sup>2</sup>
Saint-Fortunat-sur-Eyrieux	817	22 km <sup>2</sup>	37 h/km <sup>2</sup>	47.9%	4%	22 370 €/an	1 818 €/m <sup>2</sup>
Lyas	592	8 km <sup>2</sup>	74 h/km <sup>2</sup>	44.4%	7.3%	24 550 €/an	1 791 €/m <sup>2</sup>
Creysseilles	158	10 km <sup>2</sup>	16 h/km <sup>2</sup>	41.8%	1.9%	25 590 €/an	1 522 €/m <sup>2</sup>
Ajoux	81	12 km <sup>2</sup>	7 h/km <sup>2</sup>	49.4%	4.9%	NC	817 €/m <sup>2</sup>
Saint-Pierreville (3 avis)	510	20 km <sup>2</sup>	26 h/km <sup>2</sup>	38.6%	6.9%	20 450 €/an	2 115 €/m <sup>2</sup>
Saint-Cierge-la-Serre	243	16 km <sup>2</sup>	15 h/km <sup>2</sup>	51.4%	5.3%	20 030 €/an	2 082 €/m <sup>2</sup>

bien-dans-ma-ville.fr



# Vous aimez votre ville ? Notez-la !

Et faites-nous part de vos remarques constructives



Avec

**BIEN** dans ma **VILLE** 