



Version web

Ville de Saint-Sauveur- de-Meilhan

Présenté par

BIEN dans
ma **VILLE** 

Sommaire

| | |
|---|----|
| Situation géographique | 3 |
| Statistiques sur la population | 4 |
| Evolution du nombre d'habitants | 4 |
| Tranche d'âge | 5 |
| 0-14 ans | 5 |
| 15-29 ans | 5 |
| 30-44 ans | 5 |
| 45-59 ans | 5 |
| 60-74 ans | 5 |
| 75-89 ans | 5 |
| 90 ans et + | 5 |
| Activité professionnelle | 5 |
| Agriculteurs | 5 |
| Artisans, Commerçants | 5 |
| Cadres et sup. | 5 |
| Professions intermédiaires | 5 |
| Employé | 5 |
| Ouvrier | 5 |
| Retraité | 5 |
| Autres | 5 |
| Niveau de diplôme | 6 |
| Sans diplôme ou CEP | 6 |
| Brevet, BEPC, DNB | 6 |
| CAP-BEP ou équivalent | 6 |
| BAC ou équivalent | 6 |
| BAC+2 | 6 |
| BAC+3 ou +4 | 6 |
| BAC+5 ou plus | 6 |
| Composition des ménages | 6 |
| Couple sans enfant | 6 |
| Couple avec enfant(s) | 6 |
| Famille monoparentale | 6 |
| Colocation / Autre | 6 |
| Personnes seules | 6 |
| Profils électoraux | 7 |
| Premier tour | 7 |
| Sécurité | 8 |
| Evolution du nombre d'infractions | 8 |
| Pour comparer | 9 |
| Services à la population | 10 |
| Commerce | 10 |
| Éducation | 10 |
| Villes autour de Saint-Sauveur-de-Meilhan | 11 |

Situation géographique



i Informations clés

- **Région** : Nouvelle-Aquitaine
- **Département** : Lot-et-Garonne
- **Code postal** : 47200
- **Superficie** : 7 km²



LOT-ET-GARONNE
Le Département



Statistiques sur la population



Nombre d'habitants

341



Age moyen

41 ans



Pop active

44.9%



Taux chômage

10.1%



Pop densité

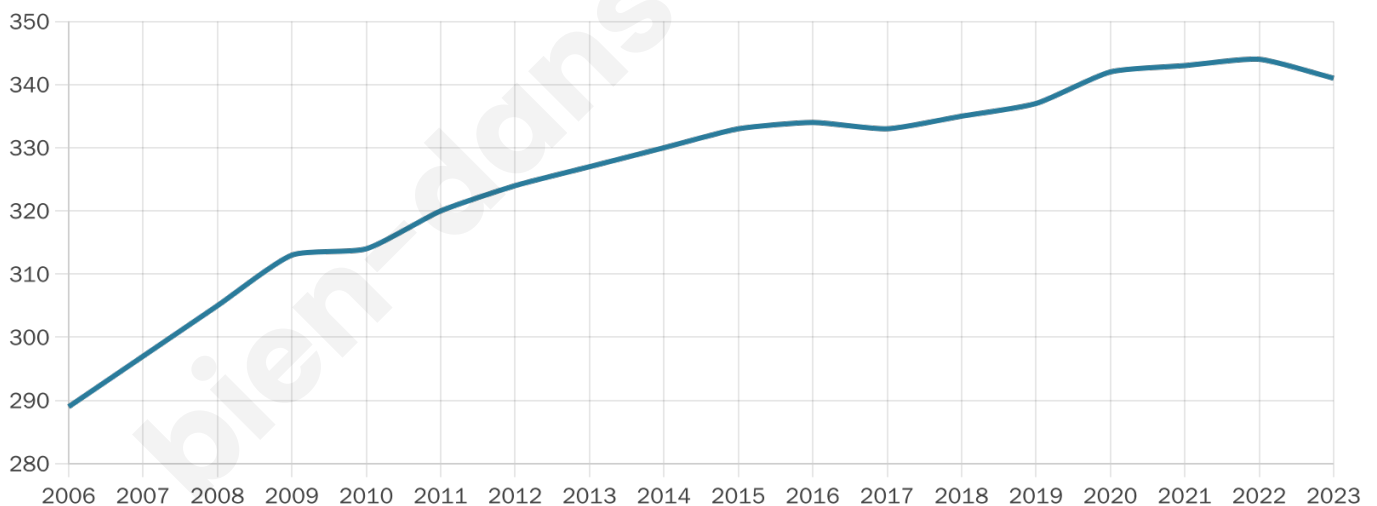
49 h/km²



Revenu moyen

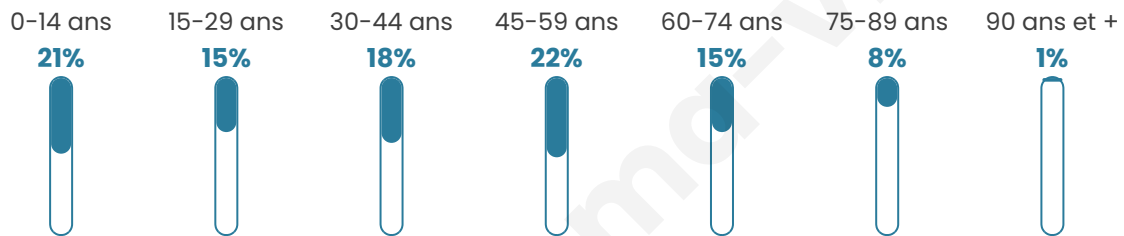
20 480 €/an

Evolution du nombre d'habitants

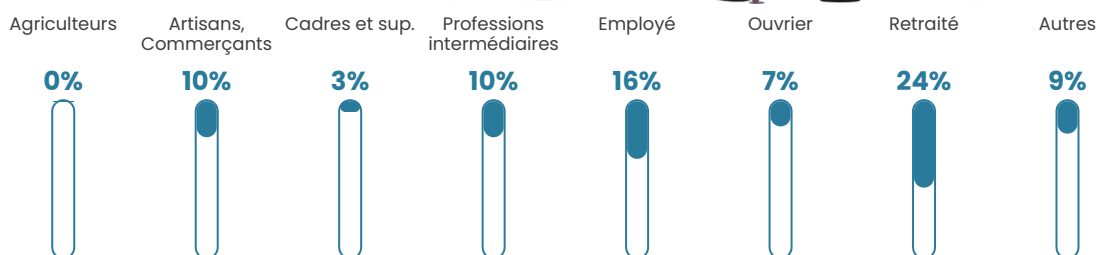


Sources : Institut national de la statistique et des études économiques (insee) selon Les dernières parutions officielles de 2024 portant sur les années 2020, 2021 et 2022.


Tranche d'âge




Activité professionnelle



Niveau de diplôme



Composition des ménages



Profils électoraux

Premier tour

| | | |
|---|-----------------------|---------|
|  | Marine LE PEN | 35.50 % |
|  | Emmanuel MACRON | 19.00 % |
|  | Jean-Luc MÉLENCHON | 15.00 % |
|  | Éric ZEMMOUR | 11.50 % |
|  | Valérie PÉCRESSE | 5.00 % |
|  | Jean LASSALLE | 4.50 % |
|  | Anne HIDALGO | 3.00 % |
|  | Philippe POUTOU | 2.50 % |
|  | Fabien ROUSSEL | 2.00 % |
|  | Yannick JADOT | 1.00 % |
|  | Nicolas DUPONT-AIGNAN | 1.00 % |
|  | Nathalie ARTHAUD | 0.00 % |



248 inscrits

Participation : 81.05%

Votes blancs : 0.50%

Votes nuls : 0.00%

Second tour

| | | |
|---|-----------------|---------|
|  | Emmanuel MACRON | 38,95 % |
|  | Marine LE PEN | 61,05 % |

248 inscrits

Participation : 82.66%

Votes blancs : 4.88%

Votes nuls : 2.44%

Sécurité



Agressions physiques / sexuelles

0



Cambriolages

0



Vols / dégradations

0



Stupéfiants

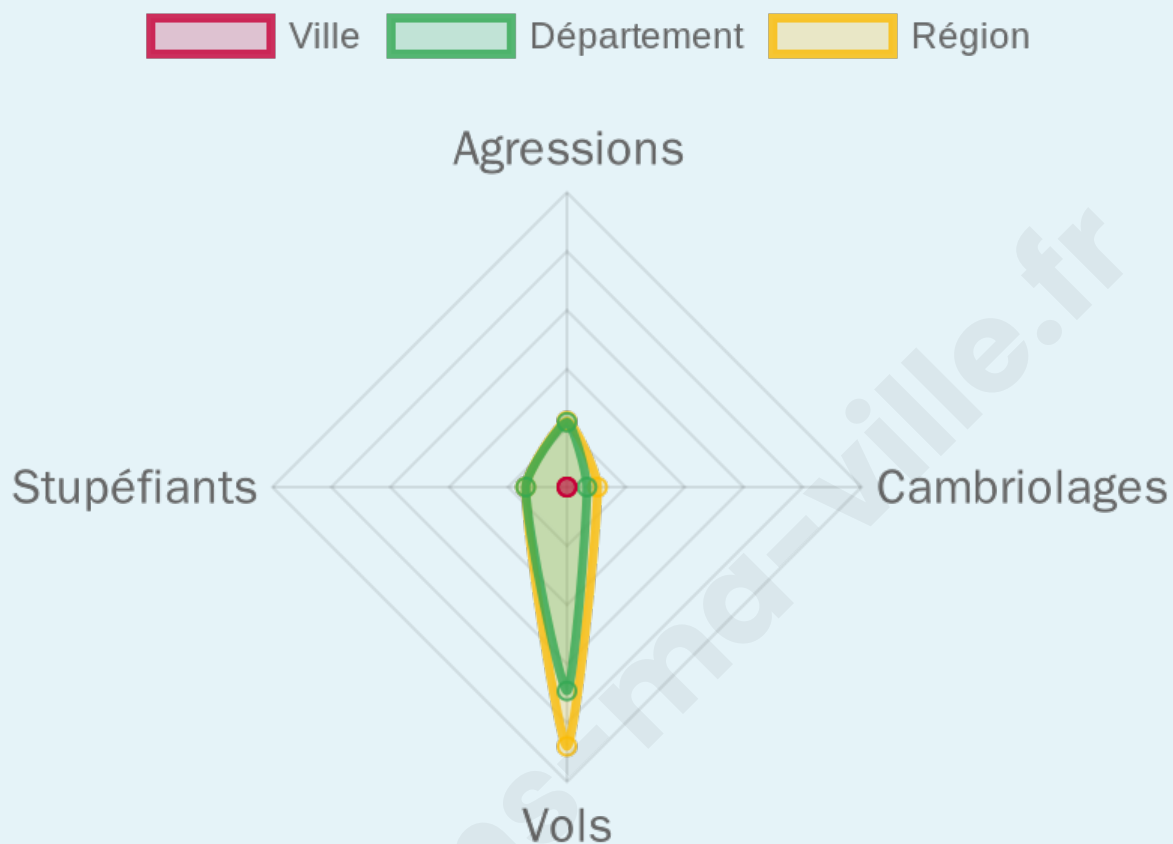
0

Evolution du nombre d'infractions



Pour comparer

(en proportion du nombre d'habitants)



Sources : Bases statistiques communale, départementale et régionale de la délinquance enregistrée par la police et la gendarmerie nationales selon les dernières parutions officielles de 2025 portant sur l'année 2024 ([data.gouv](https://data.gouv.fr)).

Agressions physiques / sexuelles : Violences sexuelles, coups et blessures volontaires intrafamiliaux, coups et blessures volontaires, autres coups, blessures volontaires et vols violents sans arme.

Cambriolages : Cambriolages de logements.

Vols : Vols avec armes, vols d'accessoires sur véhicules, vols dans les véhicules, vols de véhicules, vols sans violence contre des personnes, destructions, dégradations volontaires et escroqueries.

Stupéfiants : Trafic de stupéfiants dont (AFD) et usage de stupéfiants.

Services à la population



Commerce

| | |
|--------------------|---|
| Hypermarché | X Marmande 12km |
| Supermarché | X Sainte-Bazeille 10km |
| Superette | X Cocumont 4km |
| Boulangerie | X Cocumont 4km |
| Boucherie | X Cocumont 4km |
| Restaurant | X Aillas 6km |
| Garage | X Cocumont 2km |
| Station-service | X Grignols 10km |
| Banque | X Meilhan-sur-Garonne 3km |
| La poste | X Meilhan-sur-Garonne 6km |
| Coiffeur | X Aillas 3km |
| Tabac | X Sainte-Bazeille 10km |
| Bars / discothèque | 1 |
| Bibliothèque | X Marmande 14km |
| Cinéma | X Marmande 14km |
| Vétérinaire | X Pondaurat 9km |



Santé

| | |
|----------------------------------|---|
| Pharmacie | X Cocumont 4km |
| Hôpital | X La Réole 13km |
| Laboratoire d'analyses médicales | X La Réole 12km |
| Etablissement pour handicapé | X Grignols 10km |
| EHPA | X Meilhan-sur-Garonne 6km |
| Médecin | X Cocumont 4km |
| Dentiste | X Grignols 10km |
| Chirurgien | X Grignols 10km |
| Dermatologue | X Grignols 10km |
| Anesthésiste | X Langon 20km |
| Gastro-entérologue | X Langon 21km |
| Gynécologue | X Grignols 10km |
| Cancérologue | X Langon 20km |
| Neurologue | X Grignols 10km |
| Ophthalmologue | X Sainte-Bazeille 10km |
| ORL | X Grignols 10km |
| Cardiologue | X La Réole 12km |
| Pédiatre | X Grignols 10km |
| Pneumologue | X Lagupie 13km |
| Psychologue | X Grignols 10km |
| Radiologue | X Grignols 10km |
| Rhumatologue | X Grignols 10km |
| Sage-femme | X Noaillac 6km |



Éducation

| | |
|-------------------------|---|
| Crèche | X Cocumont 4km |
| Ecole maternelle Public | X Hure 8km |
| Ecole maternelle Privé | X La Brède 47km |
| Ecole primaire Public | 1 |
| Ecole primaire Privé | X Sainte-Bazeille 10km |
| Collège Public | X La Réole 12km |
| Collège Privé | X Meilhan-sur-Garonne 6km |
| Lycée Public | X La Réole 12km |
| Lycée Privé | X Meilhan-sur-Garonne 6km |

Sources : Base Sirene des entreprises et de leurs établissements selon les dernières parutions officielles de 2025 portant sur l'année 2024 ([data.gouv](#)). Liste, localisation et tarifs des professionnels de santé selon les dernières parutions officielles de 2025 portant sur l'année 2024 ([opendatasoft](#)) et FINISS Extraction du Fichier des établissements selon les dernières parutions officielles de 2025 portant sur l'année 2024 ([data.gouv](#)). Adresse et géolocalisation des établissements d'enseignement du premier et second degrés selon les dernières parutions officielles de 2025 portant sur l'année 2024 ([data.education.gouv](#))

Villes autour de Saint-Sauveur-de-Meilhan

| Ville | Habitants | Superficie | Pop densité | Pop active | Taux chômage | Revenu moyen | Prix immobilier |
|------------------------------|-----------|--------------------|-----------------------|------------|--------------|--------------|------------------------|
| Cocumont | 1 133 | 25 km ² | 45 h/km ² | 41.5% | 6.2% | 20 580 €/an | 965 €/m ² |
| Noaillac | 552 | 7 km ² | 79 h/km ² | 43.5% | 5.1% | 21 980 €/an | 1 293 €/m ² |
| Sigalens | 342 | 18 km ² | 19 h/km ² | 42.1% | 3.5% | 20 390 €/an | 1 465 €/m ² |
| Aillas | 786 | 35 km ² | 22 h/km ² | 50% | 5.7% | 21 110 €/an | 1 413 €/m ² |
| Meilhan-sur-Garonne (3 avis) | 1 326 | 28 km ² | 47 h/km ² | 42.3% | 5.6% | 20 060 €/an | 1 174 €/m ² |
| Romestaing | 163 | 15 km ² | 11 h/km ² | 42.3% | 4.3% | 21 430 €/an | 1 055 €/m ² |
| Marcellus | 892 | 11 km ² | 81 h/km ² | 45.1% | 5.4% | 21 840 €/an | 1 313 €/m ² |
| Labescau | 140 | 6 km ² | 23 h/km ² | 43.6% | 9.3% | 21 880 €/an | 1 582 €/m ² |
| Couthures-sur-Garonne | 365 | 7 km ² | 52 h/km ² | 44.4% | 8.2% | 18 850 €/an | 954 €/m ² |
| Cauvignac | 143 | 5 km ² | 29 h/km ² | 53.1% | 7.7% | 22 630 €/an | 1 242 €/m ² |
| Bourdelles | 97 | 7 km ² | 14 h/km ² | 49.5% | 10.3% | NC | 809 €/m ² |
| Hure (1 avis) | 569 | 7 km ² | 81 h/km ² | 45.5% | 4.2% | 21 100 €/an | 1 093 €/m ² |
| Jusix | 96 | 7 km ² | 14 h/km ² | 45.8% | 7.3% | 19 490 €/an | 809 €/m ² |
| Fontet | 746 | 7 km ² | 107 h/km ² | 43.4% | 3.6% | 21 100 €/an | 1 949 €/m ² |
| Sendets | 354 | 8 km ² | 44 h/km ² | 50.8% | 4.2% | 22 690 €/an | 1 524 €/m ² |

bien-dans-ma-ville.fr



Vous aimez votre ville ? Notez-la !

Et faites-nous part de vos remarques constructives



Avec

BIEN dans ma **VILLE** 