



Version web

# Ville de Saint-Sauveur

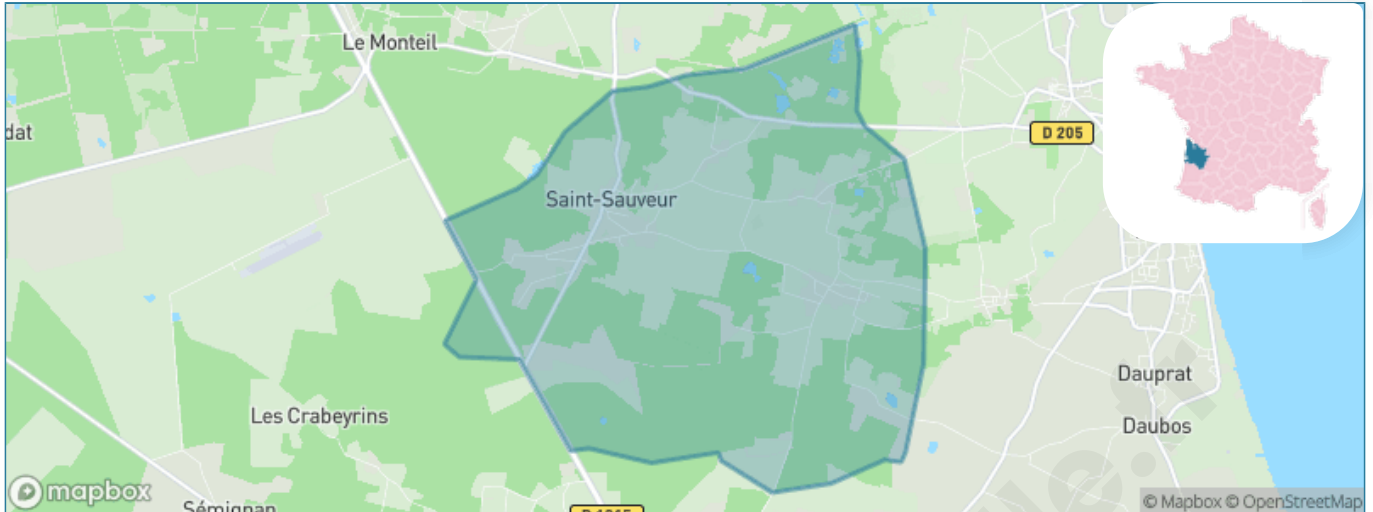
Présenté par

**BIEN** dans  
ma **VILLE** 

# Sommaire

Situation géographique .....	3
Statistiques sur la population .....	4
Evolution du nombre d'habitants .....	4
Tranche d'âge .....	5
0-14 ans .....	5
15-29 ans .....	5
30-44 ans .....	5
45-59 ans .....	5
60-74 ans .....	5
75-89 ans .....	5
90 ans et + .....	5
Activité professionnelle .....	5
Agriculteurs .....	5
Artisans, Commerçants .....	5
Cadres et sup. ....	5
Professions intermédiaires .....	5
Employé .....	5
Ouvrier .....	5
Retraité .....	5
Autres .....	5
Niveau de diplôme .....	6
Sans diplôme ou CEP .....	6
Brevet, BEPC, DNB .....	6
CAP-BEP ou équivalent .....	6
BAC ou équivalent .....	6
BAC+2 .....	6
BAC+3 ou +4 .....	6
BAC+5 ou plus .....	6
Composition des ménages .....	6
Couple sans enfant .....	6
Couple avec enfant(s) .....	6
Famille monoparentale .....	6
Colocation / Autre .....	6
Personnes seules .....	6
Profil électoraux .....	7
Premier tour .....	7
Sécurité .....	8
Evolution du nombre d'infractions .....	8
Pour comparer .....	9
Services à la population .....	10
Commerce .....	10
Éducation .....	10
Villes autour de Saint-Sauveur .....	12
Avis sur la ville de Saint-Sauveur .....	13
Moyenne par critère .....	13
Villes autour de Saint-Sauveur .....	13
Répartition des avis par note .....	13
Répartition des avis par note .....	13

# Situation géographique



## i Informations clés

- **Région** : Nouvelle-Aquitaine
- **Département** : Gironde
- **Code postal** : 33250
- **Superficie** : 21 km<sup>2</sup>



# Statistiques sur la population



Nombre d'habitants

**1 245**



Age moyen

**45 ans**



Pop active

**46.1%**



Taux chômage

**7.3%**



Pop densité

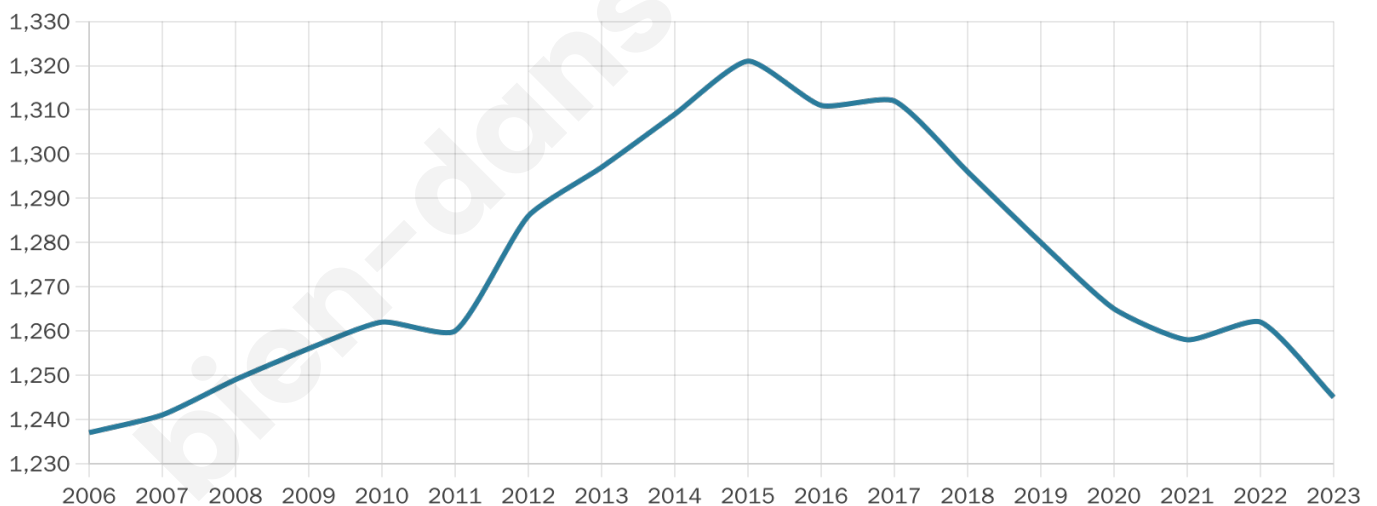
**59 h/km<sup>2</sup>**



Revenu moyen

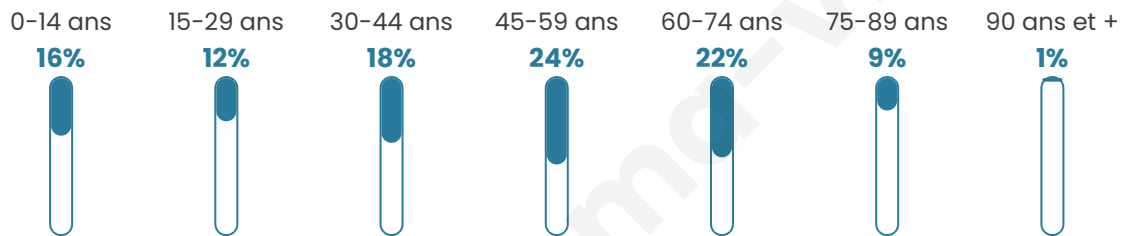
**23 960 €/an**

## Evolution du nombre d'habitants

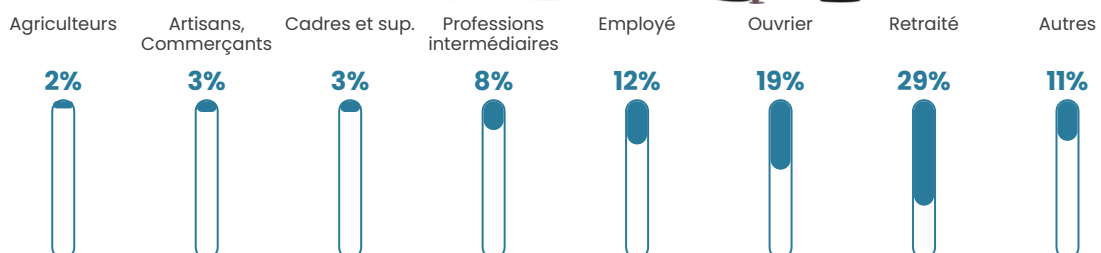


Sources : Institut national de la statistique et des études économiques (insee) selon Les dernières parutions officielles de 2024 portant sur les années 2020, 2021 et 2022.

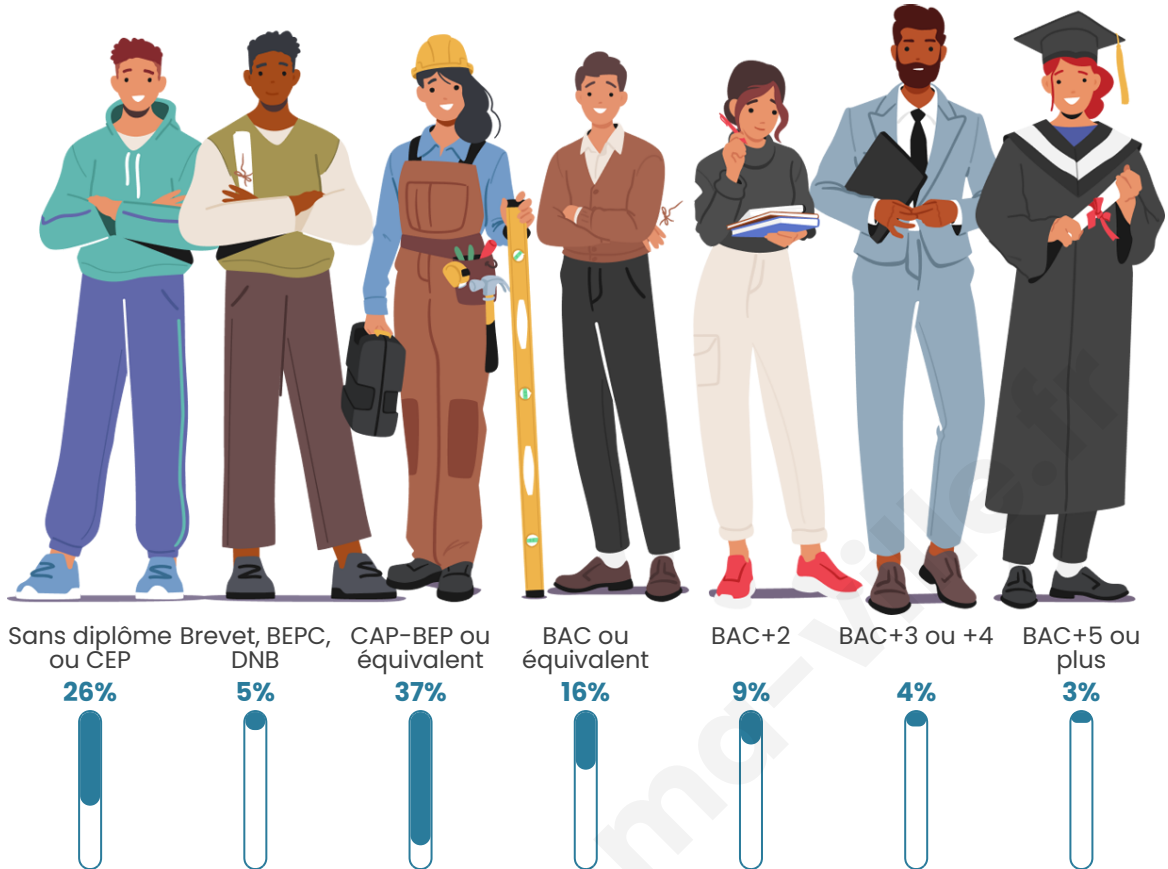
## Tranche d'âge




## Activité professionnelle



## Niveau de diplôme













## Composition des ménages



# Profils électoraux

## Premier tour

	Marine LE PEN	42.65 %
	Emmanuel MACRON	21.01 %
	Jean-Luc MÉLENCHON	13.27 %
	Éric ZEMMOUR	5.67 %
	Jean LASSALLE	5.15 %
	Valérie PÉCRESSÉ	3.22 %
	Yannick JADOT	2.58 %
	Fabien ROUSSEL	2.32 %
	Philippe POUTOU	1.42 %
	Anne HIDALGO	1.16 %
	Nicolas DUPONT- AIGNAN	1.16 %
	Nathalie ARTHAUD	0.39 %



### 996 inscrits

Participation : 79.22%

Votes blancs : 1.27%

Votes nuls : 0.38%

## Second tour

	Emmanuel MACRON	34,07 %
	Marine LE PEN	65,93 %

### 997 inscrits

Participation : 78.23%

Votes blancs : 4.74%

Votes nuls : 1.92%

# Sécurité



Agressions physiques / sexuelles

0



Cambriolages

0



Vols / dégradations

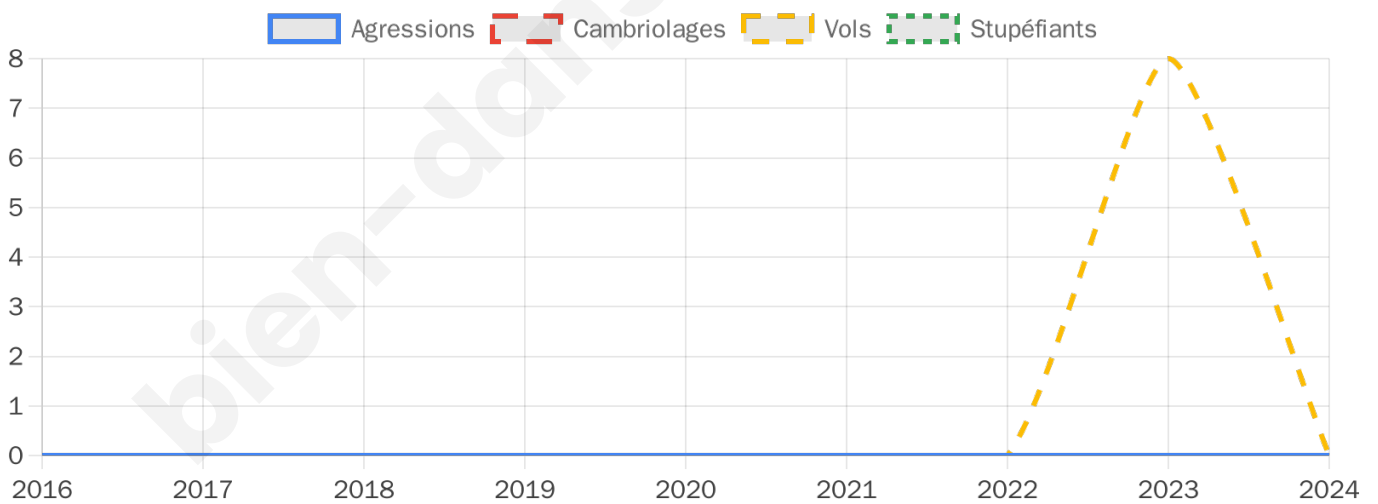
0



Stupéfiants

0

## Evolution du nombre d'infractions



## Pour comparer

(en proportion du nombre d'habitants)

■ Ville ■ Département ■ Région



Sources : Bases statistiques communale, départementale et régionale de la délinquance enregistrée par la police et la gendarmerie nationales selon les dernières parutions officielles de 2025 portant sur l'année 2024 ([data.gouv](https://data.gouv.fr)).

Agressions physiques / sexuelles : Violences sexuelles, coups et blessures volontaires intrafamiliaux, coups et blessures volontaires, autres coups, blessures volontaires et vols violents sans arme.

Cambriolages : Cambriolages de logements.

Vols : Vols avec armes, vols d'accessoires sur véhicules, vols dans les véhicules, vols de véhicules, vols sans violence contre des personnes, destructions, dégradations volontaires et escroqueries.

Stupéfiants : Trafic de stupéfiants dont (AFD) et usage de stupéfiants.

# Services à la population



## Commerce

Hypermarché	X <u>Lesparre-Médoc</u> 12km
Supermarché	X <u>Cissac-Médoc</u> 3km
Superette	<b>1</b>
Boulangerie	X <u>Cissac-Médoc</u> 3km
Boucherie	X <u>Saint-Laurent-Médoc</u> 6km
Restaurant	X <u>Cissac-Médoc</u> 4km
Garage	<b>3</b>
Station-service	X <u>Saint-Laurent-Médoc</u> 6km
Banque	X <u>Saint-Laurent-Médoc</u> 6km
La poste	X <u>Ordonnac</u> 11km
Coiffeur	<b>2</b>
Tabac	X <u>Saint-Laurent-Médoc</u> 6km
Bars / discothèque	X <u>Saint-Laurent-Médoc</u> 6km
Bibliothèque	X <u>Saint-Laurent-Médoc</u> 6km
Cinéma	X <u>Pauillac</u> 7km
Vétérinaire	X <u>Saint-Laurent-Médoc</u> 7km



## Santé

Pharmacie	X <u>Cissac-Médoc</u> 3km
Hôpital	X <u>Blaye</u> 16km
Laboratoire d'analyses médicales	X <u>Pauillac</u> 7km
Etablissement pour handicapé	X <u>Cissac-Médoc</u> 2km
EHPA	X <u>Vertheuil</u> 5km
Médecin	X <u>Cissac-Médoc</u> 3km
Dentiste	X <u>Cissac-Médoc</u> 3km
Chirurgien	X <u>Saint-Estèphe</u> 8km
Dermatologue	X <u>Braud-et-Saint-Louis</u> 17km
Anesthésiste	X <u>Saint-André-de-Cubzac</u> 38km
Gastro-entérologue	X <u>Lesparre-Médoc</u> 14km
Gynécologue	X <u>Blaye</u> 16km
Cancérologue	X <u>Bordeaux</u> 43km
Neurologue	X <u>Bruges</u> 39km
Ophtalmologue	X <u>Lesparre-Médoc</u> 14km
ORL	X <u>Blaye</u> 16km
Cardiologue	X <u>Lesparre-Médoc</u> 14km
Pédiatre	X <u>Le Pian-Médoc</u> 30km
Pneumologue	X <u>Lesparre-Médoc</u> 14km
Psychologue	X <u>Castelnau-de-Médoc</u> 20km
Radiologue	X <u>Pauillac</u> 7km
Rhumatologue	X <u>Pauillac</u> 7km
Sage-femme	X <u>Saint-Laurent-Médoc</u> 6km



## Éducation

Crèche	<b>1</b>
Ecole maternelle Public	X <u>Saint-Laurent-Médoc</u> 6km
Ecole maternelle Privé	X <u>Bordeaux</u> 44km
Ecole primaire Public	<b>1</b>
Ecole primaire Privé	X <u>Saint-Estèphe</u> 6km
Collège Public	X <u>Pauillac</u> 7km
Collège Privé	X <u>Pauillac</u> 7km
Lycée Public	X <u>Pauillac</u> 7km
Lycée Privé	X <u>Pauillac</u> 6km

Sources : Base Sirene des entreprises et de leurs établissements selon les dernières parutions officielles de 2025 portant sur l'année 2024 ([data.gouv](https://data.gouv.fr)). Liste, localisation et tarifs des professionnels de santé selon les dernières parutions officielles de 2025 portant sur l'année 2024 ([opendatasoft](https://opendatasoft.com)) et FINESS Extraction du Fichier des établissements selon les dernières parutions officielles de 2025 portant sur l'année 2024 ([data.gouv](https://data.gouv.fr)). Adresse et géolocalisation des établissements d'enseignement du premier et second degrés selon les dernières parutions officielles de 2025 portant sur l'année 2024 ([data.education.gouv](https://data.education.gouv.fr))

bien-dans-ma-ville.fr

## Villes autour de Saint-Sauveur

Ville	Habitants	Superficie	Pop densité	Pop active	Taux chômage	Revenu moyen	Prix immobilier
Cissac-Médoc (1 avis)	2 332	23 km <sup>2</sup>	101 h/km <sup>2</sup>	45.9%	5.6%	22 790 €/an	1 799 €/m <sup>2</sup>
Vertheuil	1 339	21 km <sup>2</sup>	64 h/km <sup>2</sup>	44.4%	4.6%	22 650 €/an	1 478 €/m <sup>2</sup>
Saint-Laurent-Médoc (3 avis)	4 914	136 km <sup>2</sup>	36 h/km <sup>2</sup>	48%	5.4%	22 770 €/an	1 875 €/m <sup>2</sup>
Pauillac (4 avis)	5 190	22 km <sup>2</sup>	236 h/km <sup>2</sup>	40.2%	7.8%	19 270 €/an	1 454 €/m <sup>2</sup>
Saint-Estèphe	1 638	23 km <sup>2</sup>	71 h/km <sup>2</sup>	47.4%	5.7%	21 210 €/an	1 352 €/m <sup>2</sup>
Saint-Julien-Beychevelle	606	16 km <sup>2</sup>	38 h/km <sup>2</sup>	51.3%	7.3%	21 700 €/an	1 199 €/m <sup>2</sup>
Saint-Germain-d'Esteuil	1 365	44 km <sup>2</sup>	31 h/km <sup>2</sup>	44%	5.3%	21 580 €/an	1 664 €/m <sup>2</sup>
Saint-Seurin-de-Cadourne	705	15 km <sup>2</sup>	47 h/km <sup>2</sup>	44.7%	8.4%	21 020 €/an	1 108 €/m <sup>2</sup>
Ordonnac	476	10 km <sup>2</sup>	48 h/km <sup>2</sup>	44.5%	6.9%	19 950 €/an	1 155 €/m <sup>2</sup>
Cussac-Fort-Médoc (1 avis)	2 279	18 km <sup>2</sup>	127 h/km <sup>2</sup>	49.7%	6.7%	21 490 €/an	1 821 €/m <sup>2</sup>
Saint-Yzans-de-Médoc	349	11 km <sup>2</sup>	32 h/km <sup>2</sup>	43.8%	4%	19 900 €/an	1 177 €/m <sup>2</sup>
Lesparre-Médoc (10 avis)	5 872	37 km <sup>2</sup>	159 h/km <sup>2</sup>	38.7%	6.7%	19 470 €/an	1 516 €/m <sup>2</sup>
Listrac-Médoc (1 avis)	2 807	61 km <sup>2</sup>	46 h/km <sup>2</sup>	51.8%	3.3%	23 550 €/an	2 165 €/m <sup>2</sup>
Blaignan-Prignac	450	14 km <sup>2</sup>	32 h/km <sup>2</sup>	49.3%	6.7%	22 490 €/an	1 790 €/m <sup>2</sup>
Saint-Androny (1 avis)	582	11 km <sup>2</sup>	53 h/km <sup>2</sup>	49.3%	5.5%	19 920 €/an	1 234 €/m <sup>2</sup>

# Avis sur la ville de Saint-Sauveur



## Moyenne par critère



## Villes autour de Saint-Sauveur

Ville	Note globale	Sécurité	Éducation	Sport Loisir	Environnement	Vie pratique
Cissac-Médoc (1 avis)	3.2	<b>4.0</b>	3.0	3.0	3.0	3.0
Vertheuil	-	-	-	-	-	-
Saint-Laurent-Médoc (3 avis)	<b>4.0</b>	3.7	3.7	<b>4.0</b>	<b>4.3</b>	<b>4.3</b>
Pauillac (4 avis)	3.4	2.5	<b>4.0</b>	3.8	3.3	3.3
Saint-Estèphe	-	-	-	-	-	-
Saint-Julien-Beychevelle	-	-	-	-	-	-
Saint-Germain-d'Esteuil	-	-	-	-	-	-
Saint-Seurin-de-Cadourne	-	-	-	-	-	-
Ordonnac	-	-	-	-	-	-
Cussac-Fort-Médoc (1 avis)	2.2	2.0	2.0	3.0	2.0	2.0
Saint-Yzans-de-Médoc	-	-	-	-	-	-
Lesparre-Médoc (10 avis)	3.2	3.6	3.1	2.9	3.2	3.0
Listrac-Médoc (1 avis)	<b>4.2</b>	<b>4.0</b>	<b>4.0</b>	3.0	<b>5.0</b>	<b>5.0</b>
Blaignan-Prignac	-	-	-	-	-	-
Saint-Androny (1 avis)	<b>1.4</b>	2.0	2.0	<b>0.0</b>	3.0	<b>0.0</b>



# **Vous aimez votre ville ? Notez-la !**

Et faites-nous part de vos remarques constructives



Avec

**BIEN** dans ma **VILLE** 