



Version web

Ville de Saint-Sauveur

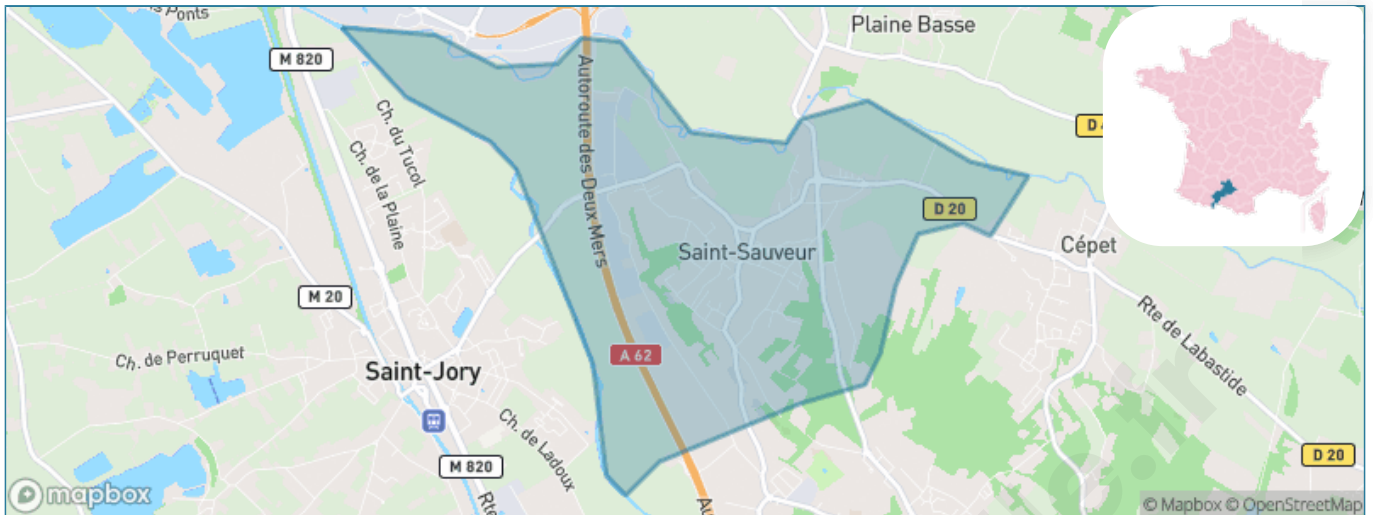
Présenté par

BIEN dans
ma **VILLE** 

Sommaire

Situation géographique	3
Statistiques sur la population	4
Evolution du nombre d'habitants	4
Tranche d'âge	5
<i>0-14 ans</i>	5
<i>15-29 ans</i>	5
<i>30-44 ans</i>	5
<i>45-59 ans</i>	5
<i>60-74 ans</i>	5
<i>75-89 ans</i>	5
<i>90 ans et +</i>	5
Activité professionnelle	5
<i>Agriculteurs</i>	5
<i>Artisans, Commerçants</i>	5
<i>Cadres et sup.</i>	5
<i>Professions intermédiaires</i>	5
<i>Employé</i>	5
<i>Ouvrier</i>	5
<i>Retraité</i>	5
<i>Autres</i>	5
Niveau de diplôme	6
<i>Sans diplôme ou CEP</i>	6
<i>Brevet, BEPC, DNB</i>	6
<i>CAP-BEP ou équivalent</i>	6
<i>BAC ou équivalent</i>	6
<i>BAC+2</i>	6
<i>BAC+3 ou +4</i>	6
<i>BAC+5 ou plus</i>	6
Composition des ménages	6
<i>Couple sans enfant</i>	6
<i>Couple avec enfant(s)</i>	6
<i>Famille monoparentale</i>	6
<i>Colocation / Autre</i>	6
<i>Personnes seules</i>	6
Profils électoraux	7
<i>Premier tour</i>	7
Sécurité	8
<i>Evolution du nombre d'infractions</i>	8
<i>Pour comparer</i>	9
Services à la population	10
<i>Commerce</i>	10
<i>Éducation</i>	10
<i>Villes autour de Saint-Sauveur</i>	11

Situation géographique



i Informations clés

- **Région** : Occitanie
- **Département** : Haute-Garonne
- **Code postal** : 31790
- **Superficie** : 7 km²



Statistiques sur la population



Nombre d'habitants

2 243



Age moyen

38 ans



Pop active

46.6%



Taux chômage

5.9%



Pop densité

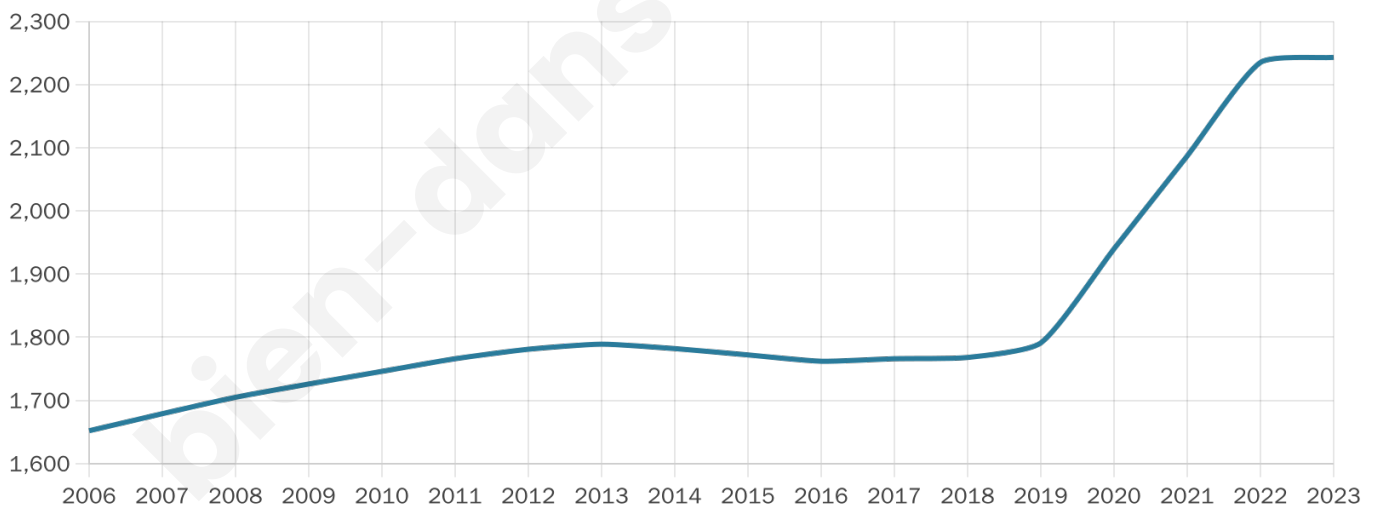
320 h/km²



Revenu moyen

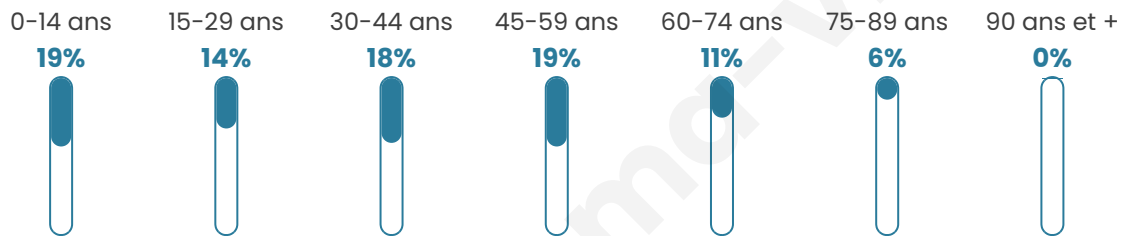
24 280 €/an

Evolution du nombre d'habitants

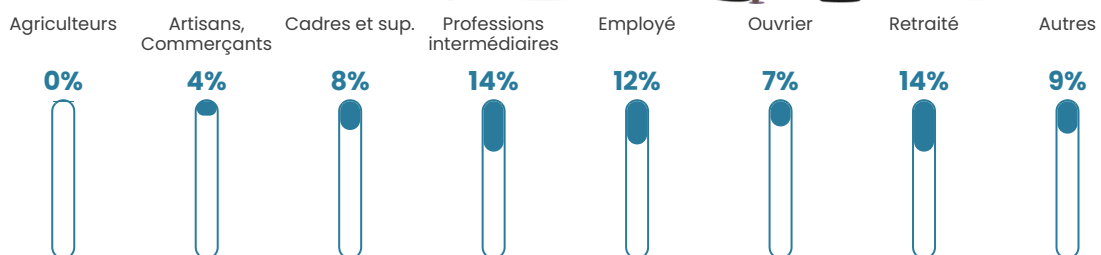


Sources : Institut national de la statistique et des études économiques (insee) selon Les dernières parutions officielles de 2024 portant sur les années 2020, 2021 et 2022.


Tranche d'âge




Activité professionnelle



Niveau de diplôme













Composition des ménages



Profils électoraux

Premier tour

	Marine LE PEN	29.97 %
	Emmanuel MACRON	24.87 %
	Jean-Luc MÉLENCHON	17.83 %
	Éric ZEMMOUR	6.79 %
	Jean LASSALLE	5.43 %
	Yannick JADOT	4.67 %
	Valérie PÉCRESSE	3.90 %
	Fabien ROUSSEL	2.63 %
	Anne HIDALGO	1.78 %
	Nicolas DUPONT-AIGNAN	1.44 %
	Nathalie ARTHAUD	0.42 %
	Philippe POUTOU	0.25 %



1 426 inscrits

Participation : 84.22%

Votes blancs : 1.50%

Votes nuls : 0.42%

Second tour

	Emmanuel MACRON	51,52 %
	Marine LE PEN	48,48 %

1 427 inscrits

Participation : 82.2%

Votes blancs : 7.33%

Votes nuls : 2.64%

Sécurité



Agressions physiques / sexuelles

0



Cambriolages

0



Vols / dégradations

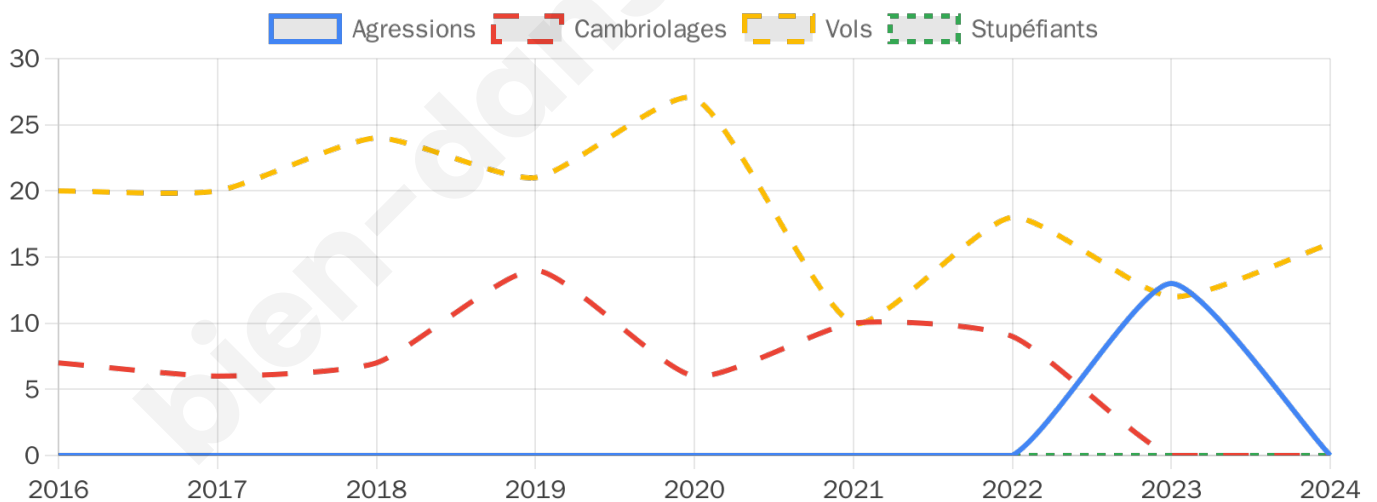
16



Stupéfiants

0

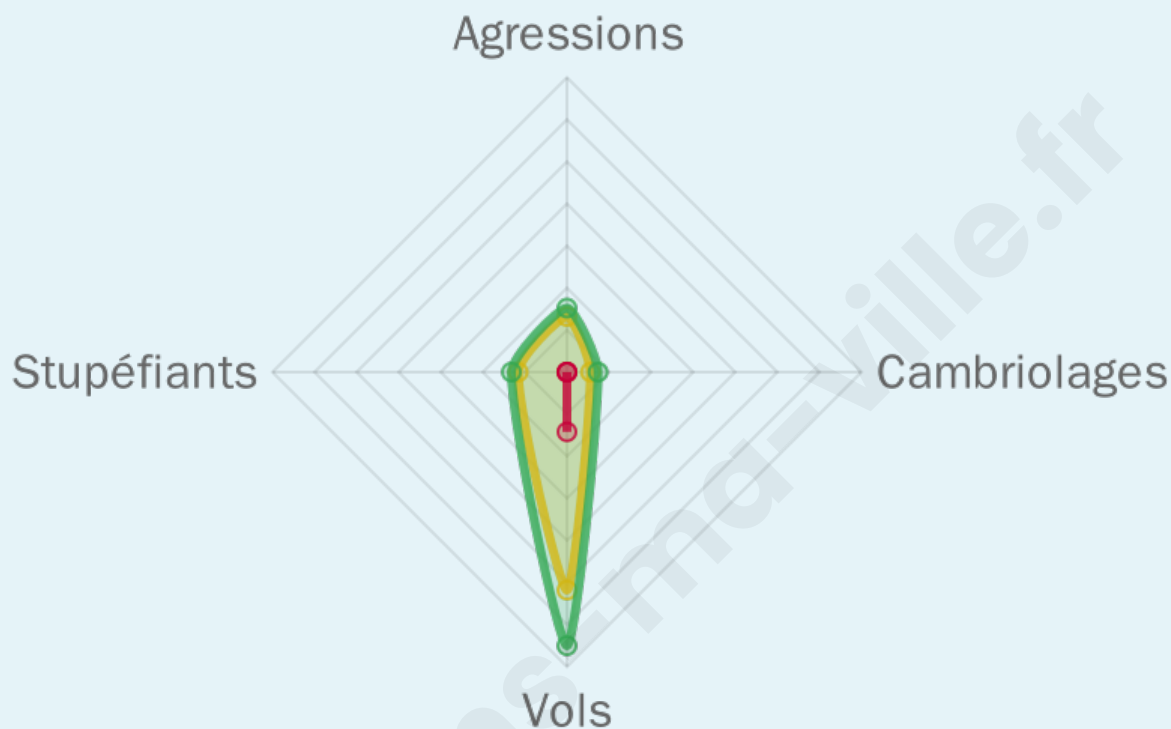
Evolution du nombre d'infractions



Pour comparer

(en proportion du nombre d'habitants)

■ Ville ■ Département ■ Région



Sources : Bases statistiques communale, départementale et régionale de la délinquance enregistrée par la police et la gendarmerie nationales selon les dernières parutions officielles de 2025 portant sur l'année 2024 ([data.gouv](https://data.gouv.fr)).

Agressions physiques / sexuelles : Violences sexuelles, coups et blessures volontaires intrafamiliaux, coups et blessures volontaires, autres coups, blessures volontaires et vols violents sans arme.

Cambriolages : Cambriolages de logements.

Vols : Vols avec armes, vols d'accessoires sur véhicules, vols dans les véhicules, vols de véhicules, vols sans violence contre des personnes, destructions, dégradations volontaires et escroqueries.

Stupéfiants : Trafic de stupéfiants dont (AFD) et usage de stupéfiants.

Services à la population



Commerce

Hypermarché	X <u>Gagnac-sur-Garonne</u> 6km
Supermarché	2
Superette	X <u>Saint-Jory</u> 2km
Boulangerie	X <u>Saint-Jory</u> 2km
Boucherie	X <u>Saint-Jory</u> 2km
Restaurant	3
Garage	4
Station-service	X <u>Bruguières</u> 2km
Banque	X <u>Saint-Jory</u> 2km
La poste	X <u>Saint-Jory</u> 2km
Coiffeur	3
Tabac	X <u>Saint-Jory</u> 2km
Bars / discothèque	1
Bibliothèque	X <u>Pechbonnieu</u> 7km
Cinéma	X <u>Fenouillet</u> 6km
Vétérinaire	X <u>Saint-Jory</u> 2km



Santé

Pharmacie	1
Hôpital	X <u>Fronton</u> 10km
Laboratoire d'analyses médicales	X <u>Saint-Jory</u> 3km
Etablissement pour handicapé	X <u>Saint-Jory</u> 2km
EHPA	X <u>Cépet</u> 2km
Médecin	2
Dentiste	X <u>Cépet</u> 2km
Chirurgien	X <u>Cornebarrieu</u> 12km
Dermatologue	X <u>Grenade</u> 9km
Anesthésiste	X <u>Cornebarrieu</u> 12km
Gastro-entérologue	X <u>Cornebarrieu</u> 12km
Gynécologue	X <u>Beauzelle</u> 9km
Cancérologue	X <u>Cornebarrieu</u> 12km
Neurologue	X <u>Cornebarrieu</u> 12km
Ophthalmologue	X <u>Bouloc</u> 4km
ORL	X <u>Cornebarrieu</u> 12km
Cardiologue	X <u>Blagnac</u> 12km
Pédiatre	X <u>Aucamville</u> 8km
Pneumologue	X <u>Fenouillet</u> 8km
Psychologue	X <u>Lespinasse</u> 4km
Radiologue	X <u>Saint-Alban</u> 7km
Rhumatologue	X <u>Aucamville</u> 9km
Sage-femme	X <u>Bruguières</u> 2km



Éducation

Crèche	X <u>Saint-Jory</u> 2km
Ecole maternelle Public	X <u>Saint-Jory</u> 2km
Ecole maternelle Privé	X <u>Toulouse</u> 16km
Ecole primaire Public	1
Ecole primaire Privé	1
Collège Public	X <u>Saint-Jory</u> 2km
Collège Privé	X <u>Saint-Jory</u> 3km
Lycée Public	X <u>Ondes</u> 8km
Lycée Privé	X <u>Saint-Jory</u> 3km

Sources : Base Sirene des entreprises et de leurs établissements selon les dernières parutions officielles de 2025 portant sur l'année 2024 ([data.gouv](#)). Liste, localisation et tarifs des professionnels de santé selon les dernières parutions officielles de 2025 portant sur l'année 2024 ([opendatasoft](#)) et FINISS Extraction du Fichier des établissements selon les dernières parutions officielles de 2025 portant sur l'année 2024 ([data.gouv](#)). Adresse et géolocalisation des établissements d'enseignement du premier et second degrés selon les dernières parutions officielles de 2025 portant sur l'année 2024 ([data.education.gouv](#))

Villes autour de Saint-Sauveur

Ville	Habitants	Superficie	Pop densité	Pop active	Taux chômage	Revenu moyen	Prix immobilier
Bruguières	6 202	9 km ²	689 h/km ²	49.1%	4.5%	25 540 €/an	2 170 €/m ²
Saint-Jory (14 avis)	8 662	19 km ²	456 h/km ²	46%	4.8%	22 560 €/an	2 328 €/m ²
Villeneuve-lès-Bouloc	1 687	12 km ²	141 h/km ²	49.9%	2.1%	26 490 €/an	2 159 €/m ²
Cépet (4 avis)	2 389	7 km ²	341 h/km ²	47.2%	4.2%	25 370 €/an	2 378 €/m ²
Lespinasse (4 avis)	3 251	4 km ²	813 h/km ²	50.3%	5%	24 570 €/an	2 524 €/m ²
Bouloc (10 avis)	4 618	18 km ²	257 h/km ²	51.5%	3.3%	27 260 €/an	2 261 €/m ²
Gratentour (5 avis)	4 906	4 km ²	1 227 h/km ²	48.2%	4.3%	25 020 €/an	1 478 €/m ²
Castelnau-d'Estrétefonds (5 avis)	7 003	28 km ²	250 h/km ²	53.5%	4.1%	24 980 €/an	2 162 €/m ²
Saint-Alban (2 avis)	6 534	4 km ²	1 634 h/km ²	48.2%	4.7%	23 010 €/an	2 506 €/m ²
Labastide-Saint-Sernin (2 avis)	1 925	5 km ²	385 h/km ²	54.1%	2.8%	27 030 €/an	2 459 €/m ²
Castelginest (7 avis)	11 271	8 km ²	1 409 h/km ²	48.4%	5.1%	23 790 €/an	2 576 €/m ²
Gagnac-sur-Garonne (2 avis)	3 198	4 km ²	800 h/km ²	51.4%	2.9%	25 090 €/an	2 230 €/m ²
Gargas	785	7 km ²	112 h/km ²	48.3%	1.8%	26 590 €/an	1 614 €/m ²
Seilh (2 avis)	3 356	6 km ²	559 h/km ²	54.2%	2.9%	30 250 €/an	2 762 €/m ²
Vacquiers	1 492	19 km ²	79 h/km ²	46.3%	1.8%	26 760 €/an	1 789 €/m ²

bien-dans-ma-ville.fr



Vous aimez votre ville ? Notez-la !

Et faites-nous part de vos remarques constructives



Avec

BIEN dans
ma **VILLE** 