



Version web

# Ville de Saint-Sauveur

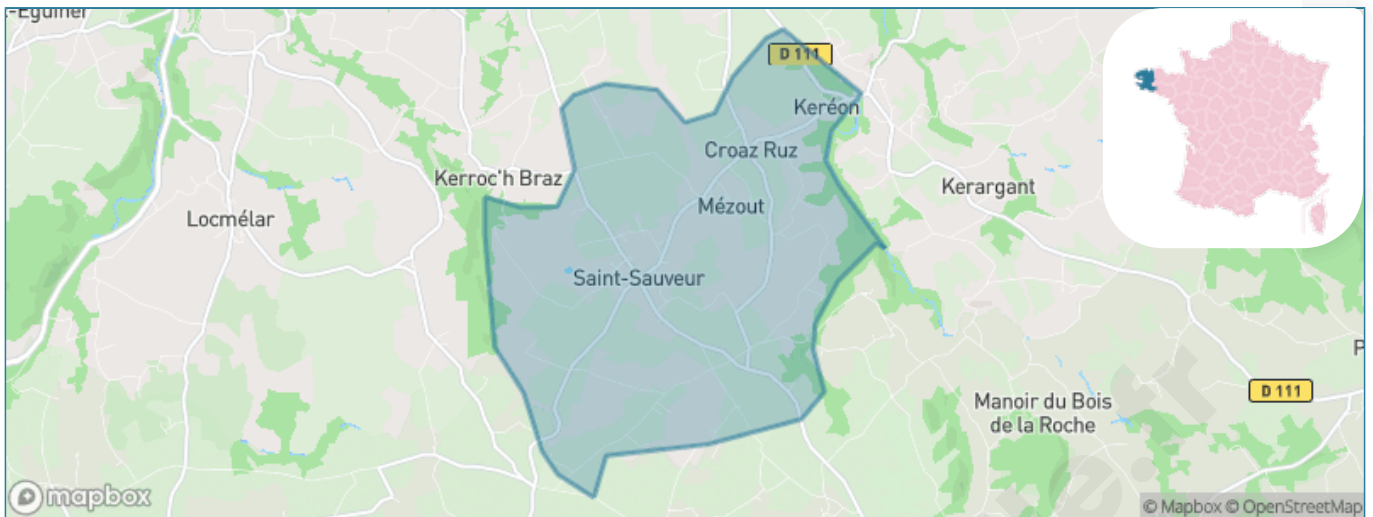
Présenté par

**BIEN** dans  
ma **VILLE** 

# Sommaire

Situation géographique .....	3
Statistiques sur la population .....	4
Evolution du nombre d'habitants .....	4
Tranche d'âge .....	5
0-14 ans .....	5
15-29 ans .....	5
30-44 ans .....	5
45-59 ans .....	5
60-74 ans .....	5
75-89 ans .....	5
90 ans et + .....	5
Activité professionnelle .....	5
Agriculteurs .....	5
Artisans, Commerçants .....	5
Cadres et sup. ....	5
Professions intermédiaires .....	5
Employé .....	5
Ouvrier .....	5
Retraité .....	5
Autres .....	5
Niveau de diplôme .....	6
Sans diplôme ou CEP .....	6
Brevet, BEPC, DNB .....	6
CAP-BEP ou équivalent .....	6
BAC ou équivalent .....	6
BAC+2 .....	6
BAC+3 ou +4 .....	6
BAC+5 ou plus .....	6
Composition des ménages .....	6
Couple sans enfant .....	6
Couple avec enfant(s) .....	6
Famille monoparentale .....	6
Colocation / Autre .....	6
Personnes seules .....	6
Profils électoraux .....	7
Premier tour .....	7
Sécurité .....	8
Evolution du nombre d'infractions .....	8
Pour comparer .....	9
Services à la population .....	10
Commerce .....	10
Éducation .....	10
Villes autour de Saint-Sauveur .....	11

# Situation géographique



## i Informations clés

- **Région** : Bretagne
- **Département** : Finistère
- **Code postal** : 29400
- **Superficie** : 13 km<sup>2</sup>



# Statistiques sur la population



Nombre d'habitants

**849**



Age moyen

**38 ans**



Pop active

**50.2%**



Taux chômage

**9.4%**



Pop densité

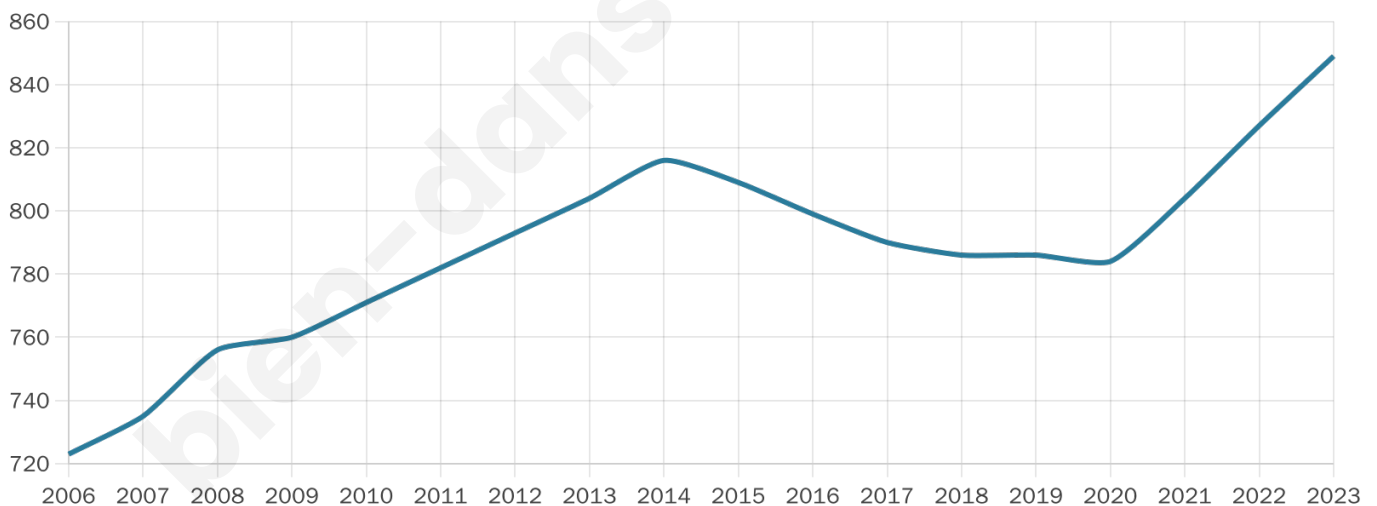
**65 h/km<sup>2</sup>**



Revenu moyen

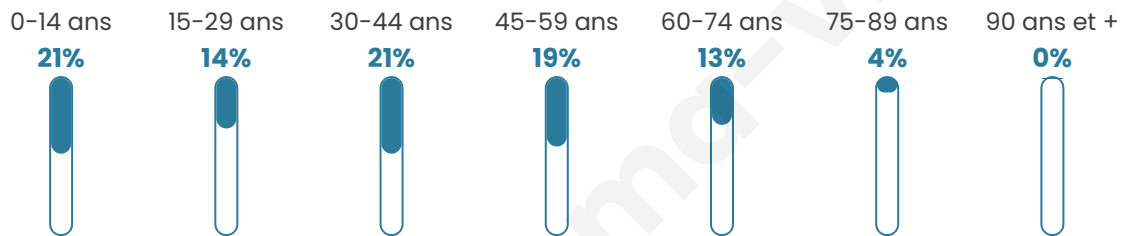
**20 680 €/an**

## Evolution du nombre d'habitants

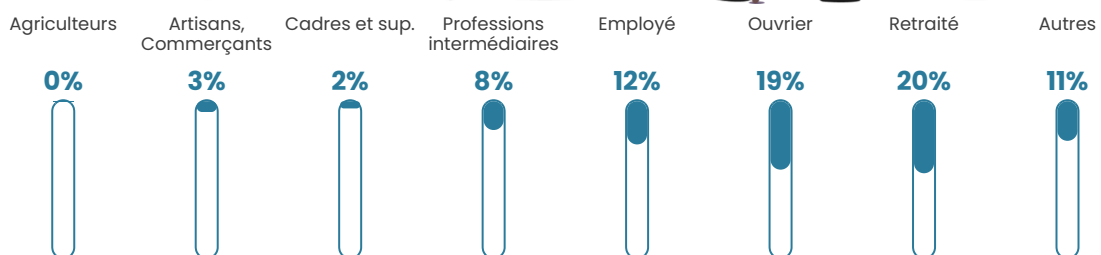


Sources : Institut national de la statistique et des études économiques (insee) selon Les dernières parutions officielles de 2024 portant sur les années 2020, 2021 et 2022.


## Tranche d'âge




## Activité professionnelle



## Niveau de diplôme




## Composition des ménages



# Profils électoraux

## Premier tour

	Marine LE PEN	29.02 %
	Emmanuel MACRON	26.08 %
	Jean-Luc MÉLENCHON	21.09 %
	Éric ZEMMOUR	4.76 %
	Jean LASSALLE	4.31 %
	Valérie PÉCRESSE	3.63 %
	Nicolas DUPONT-AIGNAN	3.17 %
	Yannick JADOT	2.95 %
	Anne HIDALGO	2.27 %
	Fabien ROUSSEL	2.04 %
	Philippe POUTOU	0.45 %
	Nathalie ARTHAUD	0.23 %



### 592 inscrits

Participation : 75.51%

Votes blancs : 1.12%

Votes nuls : 0.22%

## Second tour

	Emmanuel MACRON	50,99 %
	Marine LE PEN	49,01 %

### 593 inscrits

Participation : 76.05%

Votes blancs : 9.09%

Votes nuls : 1.33%

# Sécurité



Agressions physiques / sexuelles

0



Cambriolages

0



Vols / dégradations

0



Stupéfiants

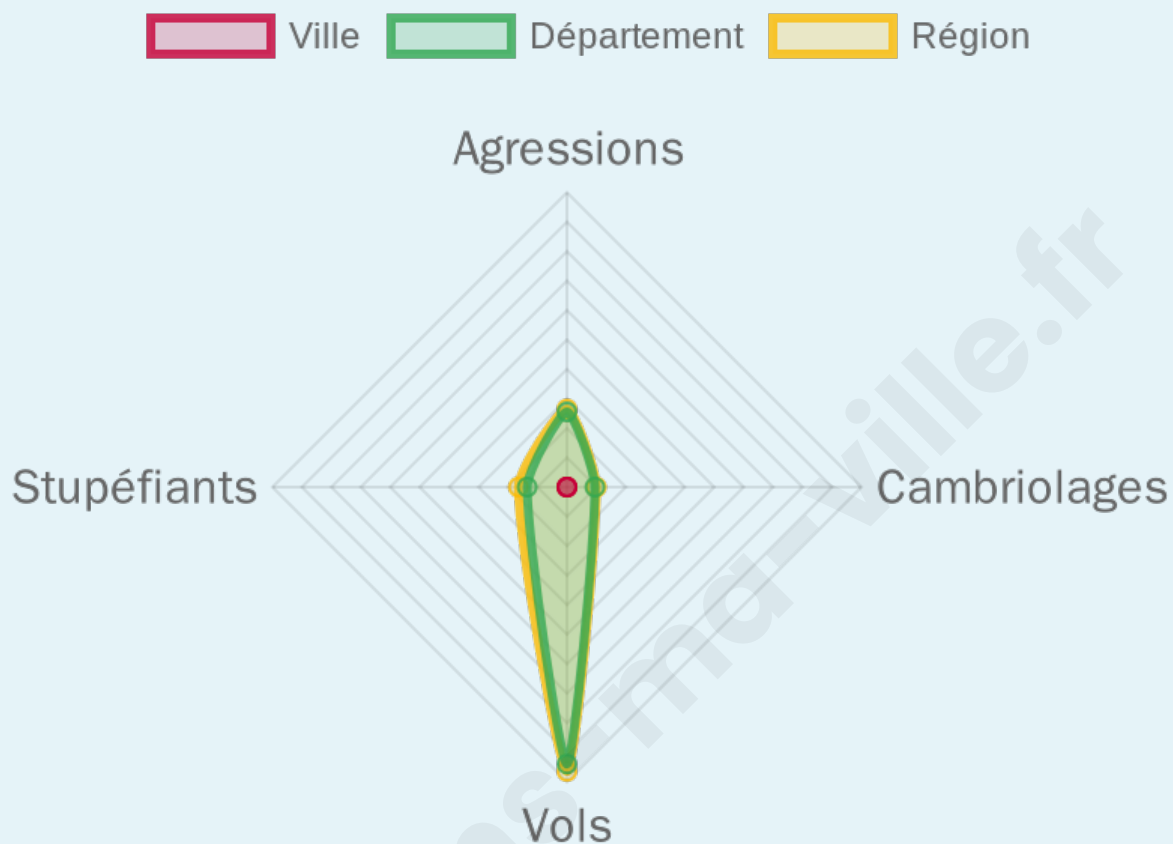
0

## Evolution du nombre d'infractions



## Pour comparer

(en proportion du nombre d'habitants)



Sources : Bases statistiques communale, départementale et régionale de la délinquance enregistrée par la police et la gendarmerie nationales selon les dernières parutions officielles de 2025 portant sur l'année 2024 ([data.gouv](https://data.gouv.fr)).

Agressions physiques / sexuelles : Violences sexuelles, coups et blessures volontaires intrafamiliaux, coups et blessures volontaires, autres coups, blessures volontaires et vols violents sans arme.

Cambriolages : Cambriolages de logements.

Vols : Vols avec armes, vols d'accessoires sur véhicules, vols dans les véhicules, vols de véhicules, vols sans violence contre des personnes, destructions, dégradations volontaires et escroqueries.

Stupéfiants : Trafic de stupéfiants dont (AFD) et usage de stupéfiants.

# Services à la population



## Commerce

Hypermarché	X <a href="#">Landivisiau</a> 8km
Supermarché	X <a href="#">Landivisiau</a> 8km
Superette	X <a href="#">Guimiliau</a> 4km
Boulangerie	X <a href="#">Guimiliau</a> 4km
Boucherie	X <a href="#">Locmélar</a> 5km
Restaurant	<b>1</b>
Garage	<b>3</b>
Station-service	X <a href="#">Pont-Croix</a> 7km
Banque	X <a href="#">Sizun</a> 7km
La poste	X <a href="#">Lampaul-Guimiliau</a> 5km
Coiffeur	X <a href="#">Guimiliau</a> 3km
Tabac	X <a href="#">Commana</a> 5km
Bars / discothèque	X <a href="#">Locmélar</a> 5km
Bibliothèque	X <a href="#">Plounéour-Ménez</a> 8km
Cinéma	X <a href="#">Landivisiau</a> 8km
Vétérinaire	X <a href="#">Plounéour-Ménez</a> 6km



## Santé

Pharmacie	X <a href="#">Sizun</a> 8km
Hôpital	X <a href="#">Landivisiau</a> 8km
Laboratoire d'analyses médicales	X <a href="#">Landivisiau</a> 8km
Etablissement pour handicapé	X <a href="#">Sizun</a> 8km
EHPA	X <a href="#">Guiclan</a> 8km
Médecin	X <a href="#">Lampaul-Guimiliau</a> 6km
Dentiste	X <a href="#">Sizun</a> 8km
Chirurgien	X <a href="#">Morlaix</a> 18km
Dermatologue	X <a href="#">Morlaix</a> 19km
Anesthésiste	X <a href="#">Morlaix</a> 20km
Gastro-entérologue	X <a href="#">Landivisiau</a> 8km
Gynécologue	X <a href="#">Morlaix</a> 18km
Cancérologue	X <a href="#">Brest</a> 37km
Neurologue	X <a href="#">Le Faou</a> 22km
Ophthalmologue	X <a href="#">Saint-Martin-des-Champs</a> 18km
ORL	X <a href="#">Morlaix</a> 20km
Cardiologue	X <a href="#">Morlaix</a> 20km
Pédiatre	X <a href="#">Plouvorn</a> 15km
Pneumologue	X <a href="#">Brest</a> 34km
Psychologue	X <a href="#">Huelgoat</a> 21km
Radiologue	X <a href="#">Landivisiau</a> 9km
Rhumatologue	X <a href="#">Le Folgoët</a> 28km
Sage-femme	X <a href="#">Sizun</a> 8km



## Éducation

Crèche	X <a href="#">Sizun</a> 8km
Ecole maternelle Public	X <a href="#">Ploudiry</a> 11km
Ecole maternelle Privé	X <a href="#">Landivisiau</a> 8km
Ecole primaire Public	<b>1</b>
Ecole primaire Privé	X <a href="#">Saint-Thégonnec</a> <a href="#">Loc-Eguiner</a> 3km
Collège Public	X <a href="#">Sizun</a> 8km
Collège Privé	X <a href="#">Landivisiau</a> 8km
Lycée Public	X <a href="#">Landivisiau</a> 9km
Lycée Privé	X <a href="#">Landivisiau</a> 9km

Sources : Base Sirene des entreprises et de leurs établissements selon les dernières parutions officielles de 2025 portant sur l'année 2024 ([data.gouv](#)). Liste, localisation et tarifs des professionnels de santé selon les dernières parutions officielles de 2025 portant sur l'année 2024 ([opendatasoft](#)) et FINISS Extraction du Fichier des établissements selon les dernières parutions officielles de 2025 portant sur l'année 2024 ([data.gouv](#)). Adresse et géolocalisation des établissements d'enseignement du premier et second degrés selon les dernières parutions officielles de 2025 portant sur l'année 2024 ([data.education.gouv](#))

## Villes autour de Saint-Sauveur

Ville	Habitants	Superficie	Pop densité	Pop active	Taux chômage	Revenu moyen	Prix immobilier
Guimiliau	994	11 km <sup>2</sup>	90 h/km <sup>2</sup>	53%	3.8%	21 650 €/an	1 001 €/m <sup>2</sup>
Locmélar (1 avis)	487	15 km <sup>2</sup>	32 h/km <sup>2</sup>	51.5%	4.9%	21 880 €/an	1 092 €/m <sup>2</sup>
Commana (1 avis)	983	39 km <sup>2</sup>	25 h/km <sup>2</sup>	46.8%	7.4%	20 170 €/an	964 €/m <sup>2</sup>
Lampaul-Guimiliau (2 avis)	2 032	17 km <sup>2</sup>	120 h/km <sup>2</sup>	45.4%	4%	22 710 €/an	1 291 €/m <sup>2</sup>
Pont-Croix (1 avis)	1 669	8 km <sup>2</sup>	209 h/km <sup>2</sup>	34.5%	2.8%	21 110 €/an	1 478 €/m <sup>2</sup>
Sizun (1 avis)	2 325	58 km <sup>2</sup>	40 h/km <sup>2</sup>	46.8%	4.6%	21 890 €/an	998 €/m <sup>2</sup>
Plounéour-Ménez (1 avis)	1 297	51 km <sup>2</sup>	25 h/km <sup>2</sup>	45.7%	5%	19 820 €/an	875 €/m <sup>2</sup>
Landivisiau (9 avis)	9 426	19 km <sup>2</sup>	496 h/km <sup>2</sup>	45.2%	5.4%	21 800 €/an	1 245 €/m <sup>2</sup>
Saint-Thégonnec Loc-Eguiner (4 avis)	3 148	49 km <sup>2</sup>	64 h/km <sup>2</sup>	47.7%	3.8%	22 410 €/an	1 074 €/m <sup>2</sup>
Botmeur	224	13 km <sup>2</sup>	17 h/km <sup>2</sup>	43.3%	9.8%	20 800 €/an	642 €/m <sup>2</sup>
Ploudiry (1 avis)	872	27 km <sup>2</sup>	32 h/km <sup>2</sup>	52.3%	4%	22 480 €/an	1 281 €/m <sup>2</sup>
Saint-Rivoal	223	18 km <sup>2</sup>	12 h/km <sup>2</sup>	49.3%	10.8%	16 970 €/an	1 135 €/m <sup>2</sup>
Pleyber-Christ (3 avis)	3 166	45 km <sup>2</sup>	70 h/km <sup>2</sup>	43.7%	5.1%	22 200 €/an	1 277 €/m <sup>2</sup>
Le Tréhou	633	22 km <sup>2</sup>	29 h/km <sup>2</sup>	51.7%	3.3%	21 530 €/an	1 105 €/m <sup>2</sup>
Guiclan (3 avis)	2 585	42 km <sup>2</sup>	62 h/km <sup>2</sup>	47.5%	4.8%	22 560 €/an	1 189 €/m <sup>2</sup>

bien-dans-ma-ville.fr



# Vous aimez votre ville ? Notez-la !

Et faites-nous part de vos remarques constructives



Avec

**BIEN** dans ma **VILLE** 