



Version web

# Ville de Saint-Sauveur

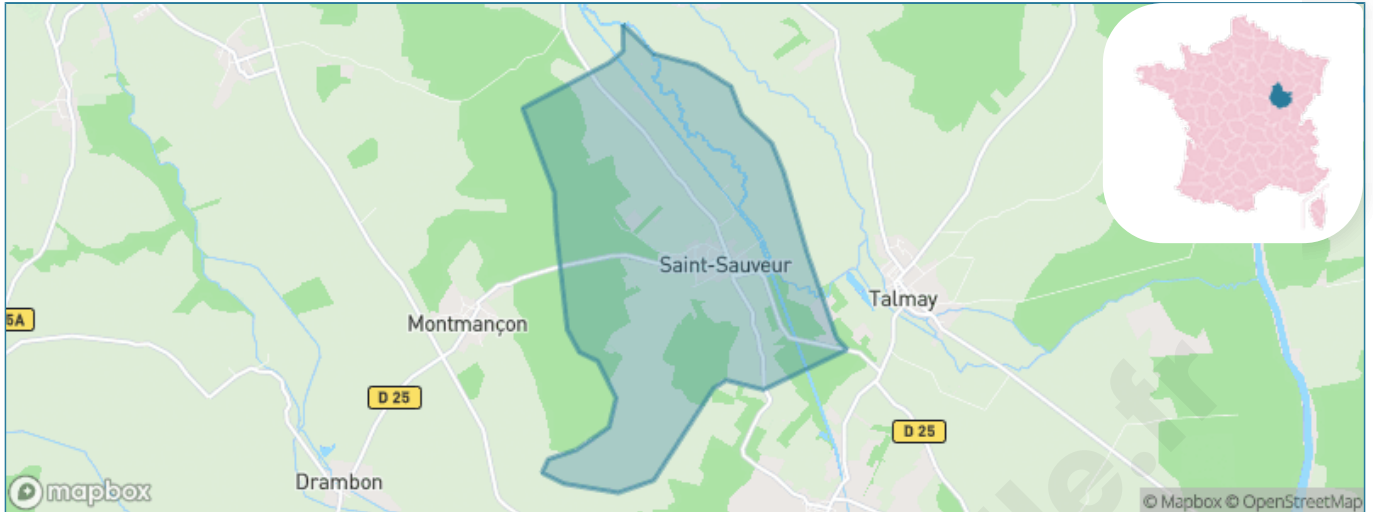
Présenté par

**BIEN** dans  
ma **VILLE** 

# Sommaire

Situation géographique .....	3
Statistiques sur la population .....	4
Evolution du nombre d'habitants .....	4
Tranche d'âge .....	5
0-14 ans .....	5
15-29 ans .....	5
30-44 ans .....	5
45-59 ans .....	5
60-74 ans .....	5
75-89 ans .....	5
90 ans et + .....	5
Activité professionnelle .....	5
Agriculteurs .....	5
Artisans, Commerçants .....	5
Cadres et sup. ....	5
Professions intermédiaires .....	5
Employé .....	5
Ouvrier .....	5
Retraité .....	5
Autres .....	5
Niveau de diplôme .....	6
Sans diplôme ou CEP .....	6
Brevet, BEPC, DNB .....	6
CAP-BEP ou équivalent .....	6
BAC ou équivalent .....	6
BAC+2 .....	6
BAC+3 ou +4 .....	6
BAC+5 ou plus .....	6
Composition des ménages .....	6
Couple sans enfant .....	6
Couple avec enfant(s) .....	6
Famille monoparentale .....	6
Colocation / Autre .....	6
Personnes seules .....	6
Profils électoraux .....	7
Premier tour .....	7
Sécurité .....	8
Evolution du nombre d'infractions .....	8
Pour comparer .....	9
Services à la population .....	10
Commerce .....	10
Éducation .....	10
Villes autour de Saint-Sauveur .....	12

# Situation géographique



## i Informations clés

- **Région** : Bourgogne-Franche-Comté
- **Département** : Côte-d'or
- **Code postal** : 21270
- **Superficie** : 9 km<sup>2</sup>

RÉGION  
BOURGOGNE  
FRANCHE  
COMTE

Côte  
d'Or  
LE DÉPARTEMENT



# Statistiques sur la population



Nombre d'habitants

**225**



Age moyen

**40 ans**



Pop active

**48.4%**



Taux chômage

**5.9%**



Pop densité

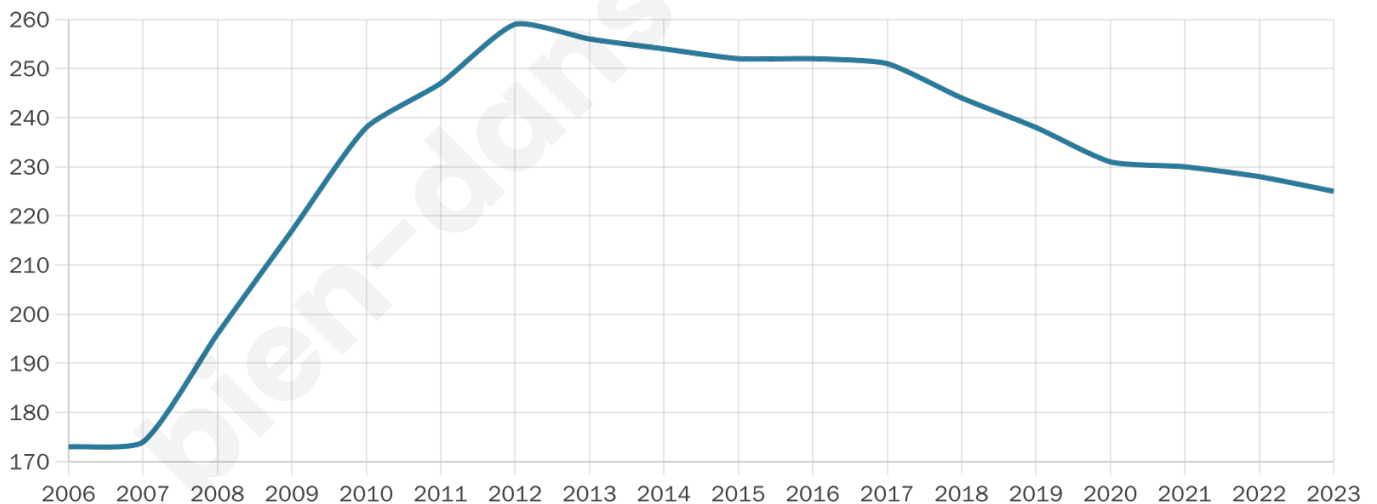
**25 h/km<sup>2</sup>**



Revenu moyen

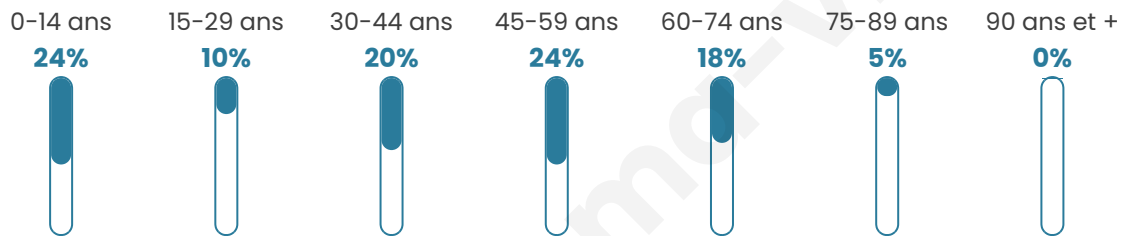
**22 660 €/an**

## Evolution du nombre d'habitants

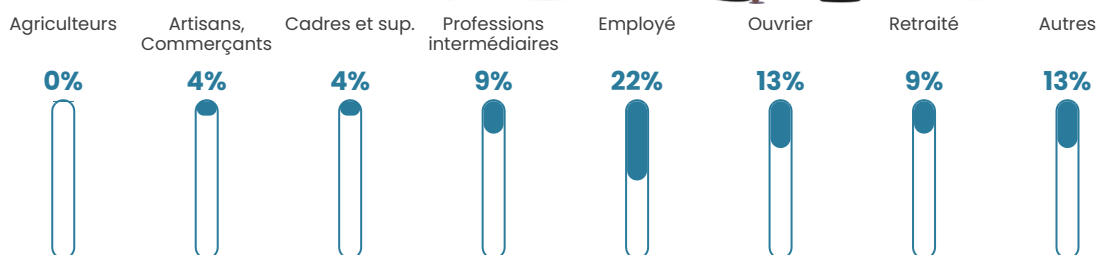


Sources : Institut national de la statistique et des études économiques (insee) selon Les dernières parutions officielles de 2024 portant sur les années 2020, 2021 et 2022.

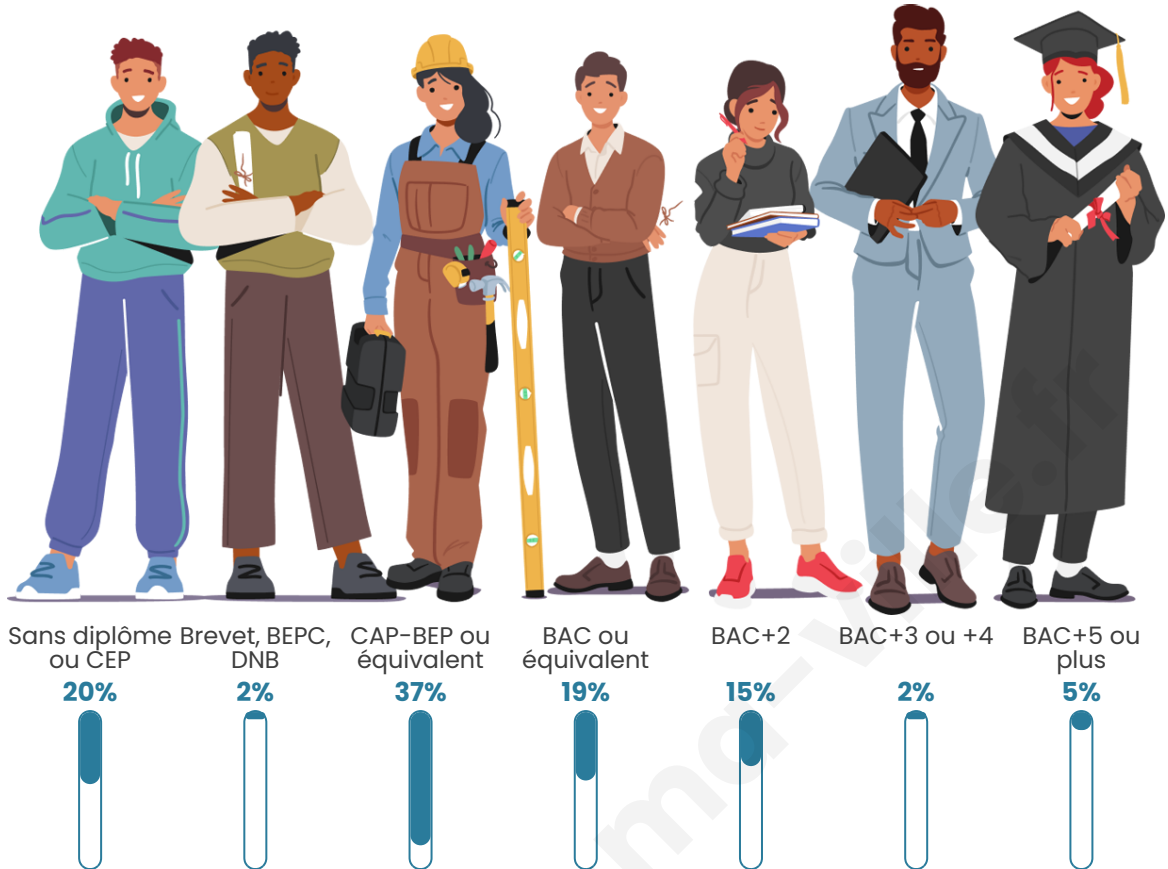
## Tranche d'âge




## Activité professionnelle



## Niveau de diplôme








## Composition des ménages



# Profils électoraux

## Premier tour

	Marine LE PEN	41.04 %
	Emmanuel MACRON	15.67 %
	Jean-Luc MÉLENCHON	11.94 %
	Jean LASSALLE	5.97 %
	Yannick JADOT	5.97 %
	Éric ZEMMOUR	5.22 %
	Anne HIDALGO	4.48 %
	Valérie PÉCRESE	2.99 %
	Nicolas DUPONT-AIGNAN	2.99 %
	Fabien ROUSSEL	1.49 %
	Philippe POUTOU	1.49 %
	Nathalie ARTHAUD	0.75 %



### 166 inscrits

Participation : 80.72%

Votes blancs : 0.00%

Votes nuls : 0.00%

## Second tour

	Emmanuel MACRON	30,95 %
	Marine LE PEN	69,05 %

### 166 inscrits

Participation : 84.34%

Votes blancs : 9.29%

Votes nuls : 0.71%

# Sécurité



Agressions physiques / sexuelles

0



Cambriolages

0



Vols / dégradations

0



Stupéfiants

0

## Evolution du nombre d'infractions



## Pour comparer

(en proportion du nombre d'habitants)



Sources : Bases statistiques communale, départementale et régionale de la délinquance enregistrée par la police et la gendarmerie nationales selon les dernières parutions officielles de 2025 portant sur l'année 2024 ([data.gouv](https://data.gouv.fr)).

Agressions physiques / sexuelles : Violences sexuelles, coups et blessures volontaires intrafamiliaux, coups et blessures volontaires, autres coups, blessures volontaires et vols violents sans arme.

Cambriolages : Cambriolages de logements.

Vols : Vols avec armes, vols d'accessoires sur véhicules, vols dans les véhicules, vols de véhicules, vols sans violence contre des personnes, destructions, dégradations volontaires et escroqueries.

Stupéfiants : Trafic de stupéfiants dont (AFD) et usage de stupéfiants.

# Services à la population



## Commerce

Hypermarché	X <a href="#">Gray</a> 15km
Supermarché	X <a href="#">Pontailler-sur-Saône</a> 6km
Superette	X <a href="#">Mantoché</a> 10km
Boulangerie	X <a href="#">Maxilly-sur-Saône</a> 4km
Boucherie	X <a href="#">Pontailler-sur-Saône</a> 7km
Restaurant	X <a href="#">Heuilley-sur-Saône</a> 5km
Garage	X <a href="#">Maxilly-sur-Saône</a> 4km
Station-service	X <a href="#">Pontailler-sur-Saône</a> 7km
Banque	X <a href="#">Pontailler-sur-Saône</a> 7km
La poste	1
Coiffeur	X <a href="#">Talmay</a> 2km
Tabac	X <a href="#">Mirebeau-sur-Bèze</a> 8km
Bars / discothèque	X <a href="#">Pontailler-sur-Saône</a> 7km
Bibliothèque	X <a href="#">Gray</a> 15km
Cinéma	X <a href="#">Gray</a> 16km
Vétérinaire	X <a href="#">Pontailler-sur-Saône</a> 7km



## Santé

Pharmacie	X <a href="#">Pontailler-sur-Saône</a> 7km
Hôpital	X <a href="#">Gray</a> 16km
Laboratoire d'analyses médicales	X <a href="#">Gray</a> 16km
Etablissement pour handicapé	X <a href="#">Renève</a> 5km
EHPA	X <a href="#">Talmay</a> 2km
Médecin	X <a href="#">Pontailler-sur-Saône</a> 7km
Dentiste	X <a href="#">Maxilly-sur-Saône</a> 4km
Chirurgien	X <a href="#">Dijon</a> 27km
Dermatologue	X <a href="#">Gray</a> 16km
Anesthésiste	X <a href="#">Dijon</a> 27km
Gastro-entérologue	X <a href="#">Dijon</a> 27km
Gynécologue	X <a href="#">Marsannay-le-Bois</a> 25km
Cancérologue	X <a href="#">Chalon-sur-Saône</a> 76km
Neurologue	X <a href="#">Dijon</a> 27km
Ophthalmologue	X <a href="#">Quetigny</a> 24km
ORL	X <a href="#">Dijon</a> 27km
Cardiologue	X <a href="#">Dijon</a> 27km
Pédiatre	X <a href="#">Arc-sur-Tille</a> 17km
Pneumologue	X <a href="#">Dijon</a> 28km
Psychologue	X <a href="#">Dijon</a> 26km
Radiologue	X <a href="#">Dijon</a> 27km
Rhumatologue	X <a href="#">Dijon</a> 28km
Sage-femme	X <a href="#">Arceau</a> 17km



## Éducation

Crèche	X <a href="#">Licey-sur-Vingeanne</a> 13km
Ecole maternelle Public	X <a href="#">Talmay</a> 2km
Ecole maternelle Privé	X <a href="#">Domrémy-la-Pucelle</a> 121km
Ecole primaire Public	X <a href="#">Maxilly-sur-Saône</a> 4km
Ecole primaire Privé	X <a href="#">Mirebeau-sur-Bèze</a> 8km
Collège Public	X <a href="#">Pontailler-sur-Saône</a> 7km

Collège Privé	X <u>Gray</u> 16km
Lycée Public	X <u>Longchamp</u> 15km
Lycée Privé	X <u>Gray</u> 16km

Sources : Base Sirene des entreprises et de leurs établissements selon les dernières parutions officielles de 2025 portant sur l'année 2024 ([data.gouv](#)). Liste, localisation et tarifs des professionnels de santé selon les dernières parutions officielles de 2025 portant sur l'année 2024 ([opendatasoft](#)) et FINESS Extraction du Fichier des établissements selon les dernières parutions officielles de 2025 portant sur l'année 2024 ([data.gouv](#)). Adresse et géolocalisation des établissements d'enseignement du premier et second degrés selon les dernières parutions officielles de 2025 portant sur l'année 2024 ([data.education.gouv](#))

bien-dans-ma-ville.fr

## Villes autour de Saint-Sauveur

Ville	Habitants	Superficie	Pop densité	Pop active	Taux chômage	Revenu moyen	Prix immobilier
Cheuge	122	8 km <sup>2</sup>	15 h/km <sup>2</sup>	43.4%	2.5%	23 350 €/an	1 911 €/m <sup>2</sup>
Jancigny	155	7 km <sup>2</sup>	22 h/km <sup>2</sup>	47.7%	2.6%	23 610 €/an	1 153 €/m <sup>2</sup>
Talmay	528	22 km <sup>2</sup>	24 h/km <sup>2</sup>	45.3%	3.4%	21 920 €/an	1 250 €/m <sup>2</sup>
Montmançon	237	9 km <sup>2</sup>	26 h/km <sup>2</sup>	46%	3.4%	23 400 €/an	1 748 €/m <sup>2</sup>
Renève	487	14 km <sup>2</sup>	35 h/km <sup>2</sup>	42.7%	2.5%	22 580 €/an	1 058 €/m <sup>2</sup>
Maxilly-sur-Saône	364	7 km <sup>2</sup>	52 h/km <sup>2</sup>	45.9%	3.8%	21 260 €/an	1 039 €/m <sup>2</sup>
Heuilley-sur-Saône (1 avis)	345	9 km <sup>2</sup>	38 h/km <sup>2</sup>	40%	3.8%	21 020 €/an	2 111 €/m <sup>2</sup>
Drambon	179	4 km <sup>2</sup>	45 h/km <sup>2</sup>	55.9%	5%	22 940 €/an	1 388 €/m <sup>2</sup>
Charmes	122	6 km <sup>2</sup>	20 h/km <sup>2</sup>	48.4%	4.9%	22 750 €/an	1 667 €/m <sup>2</sup>
Marandeuil	100	4 km <sup>2</sup>	25 h/km <sup>2</sup>	51%	1%	24 980 €/an	1 734 €/m <sup>2</sup>
Perrigny-sur-l'Ognon	655	18 km <sup>2</sup>	36 h/km <sup>2</sup>	45.8%	3.1%	21 690 €/an	1 583 €/m <sup>2</sup>
Essertenne-et-Cecey	427	11 km <sup>2</sup>	39 h/km <sup>2</sup>	46.1%	4.4%	22 640 €/an	838 €/m <sup>2</sup>
Bézouotte (1 avis)	209	1 km <sup>2</sup>	209 h/km <sup>2</sup>	54.1%	2.9%	24 240 €/an	1 782 €/m <sup>2</sup>
Oisilly	127	6 km <sup>2</sup>	21 h/km <sup>2</sup>	45.7%	2.4%	25 380 €/an	1 379 €/m <sup>2</sup>
Saint-Léger-Triey	258	10 km <sup>2</sup>	26 h/km <sup>2</sup>	47.7%	1.9%	24 710 €/an	515 €/m <sup>2</sup>

bien-dans-ma-ville.fr



# **Vous aimez votre ville ? Notez-la !**

Et faites-nous part de vos remarques constructives



Avec

**BIEN** dans  
ma **VILLE** 