



Version web

Ville de Saint-Sauveur

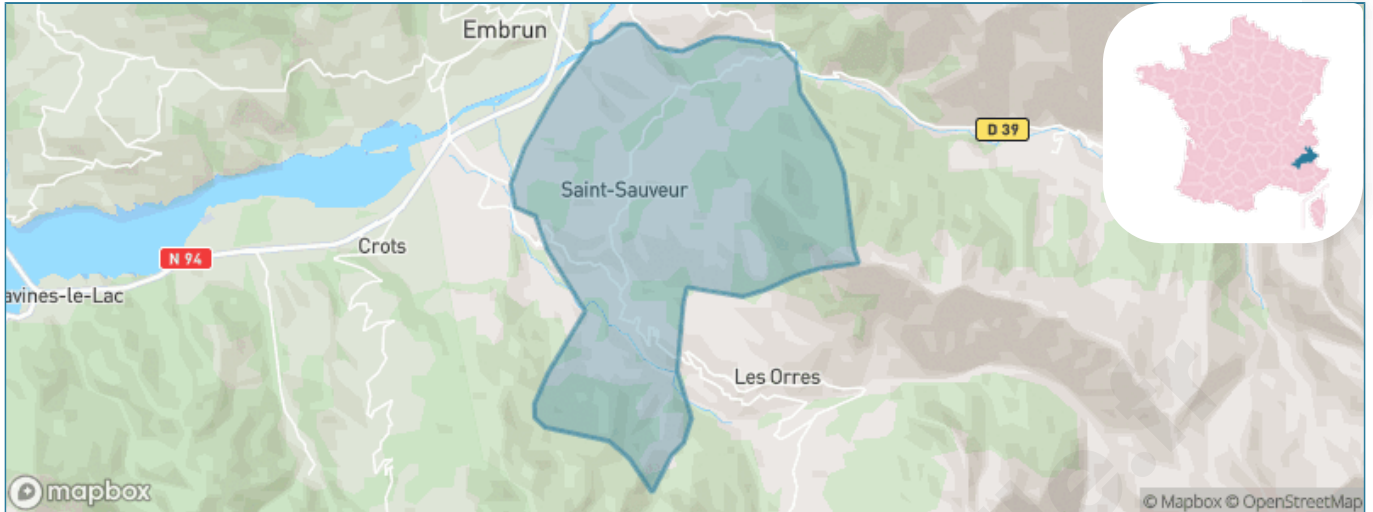
Présenté par

BIEN dans
ma **VILLE** 

Sommaire

| | |
|---|----|
| Situation géographique | 3 |
| Statistiques sur la population | 4 |
| Evolution du nombre d'habitants | 4 |
| Tranche d'âge | 5 |
| 0-14 ans | 5 |
| 15-29 ans | 5 |
| 30-44 ans | 5 |
| 45-59 ans | 5 |
| 60-74 ans | 5 |
| 75-89 ans | 5 |
| 90 ans et + | 5 |
| Activité professionnelle | 5 |
| Agriculteurs | 5 |
| Artisans, Commerçants | 5 |
| Cadres et sup. | 5 |
| Professions intermédiaires | 5 |
| Employé | 5 |
| Ouvrier | 5 |
| Retraité | 5 |
| Autres | 5 |
| Niveau de diplôme | 6 |
| Sans diplôme ou CEP | 6 |
| Brevet, BEPC, DNB | 6 |
| CAP-BEP ou équivalent | 6 |
| BAC ou équivalent | 6 |
| BAC+2 | 6 |
| BAC+3 ou +4 | 6 |
| BAC+5 ou plus | 6 |
| Composition des ménages | 6 |
| Couple sans enfant | 6 |
| Couple avec enfant(s) | 6 |
| Famille monoparentale | 6 |
| Colocation / Autre | 6 |
| Personnes seules | 6 |
| Profils électoraux | 7 |
| Premier tour | 7 |
| Sécurité | 8 |
| Evolution du nombre d'infractions | 8 |
| Pour comparer | 9 |
| Services à la population | 10 |
| Commerce | 10 |
| Éducation | 10 |
| Villes autour de Saint-Sauveur | 11 |

Situation géographique



i Informations clés

- **Région** : Provence-Alpes-Côte d'Azur
- **Département** : Hautes-Alpes
- **Code postal** : 05200
- **Superficie** : 24 km²



Statistiques sur la population



Nombre d'habitants

481



Age moyen

41 ans



Pop active

49.7%



Taux chômage

3.1%



Pop densité

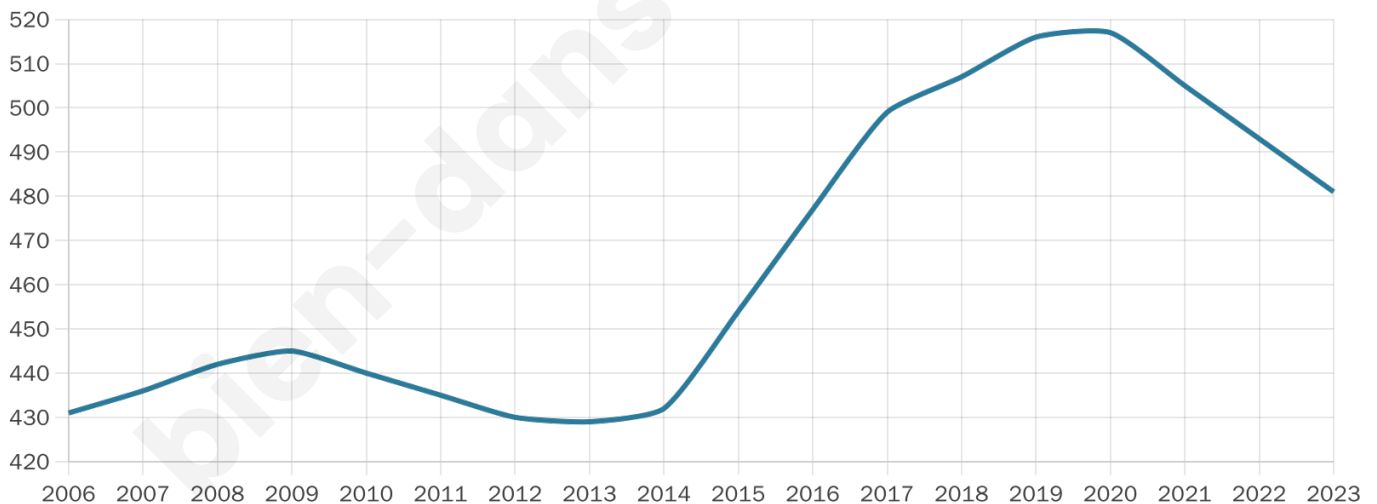
20 h/km²



Revenu moyen

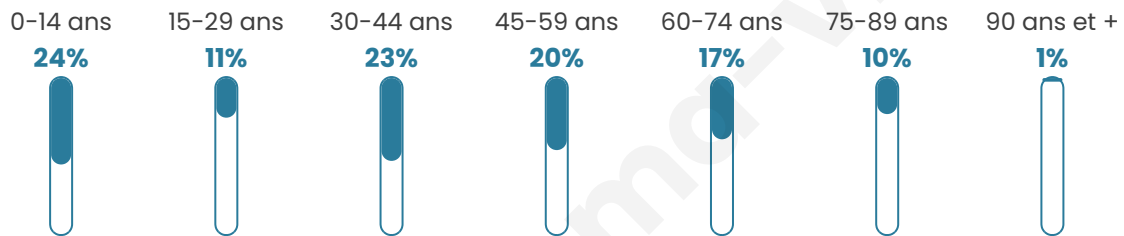
22 410 €/an

Evolution du nombre d'habitants

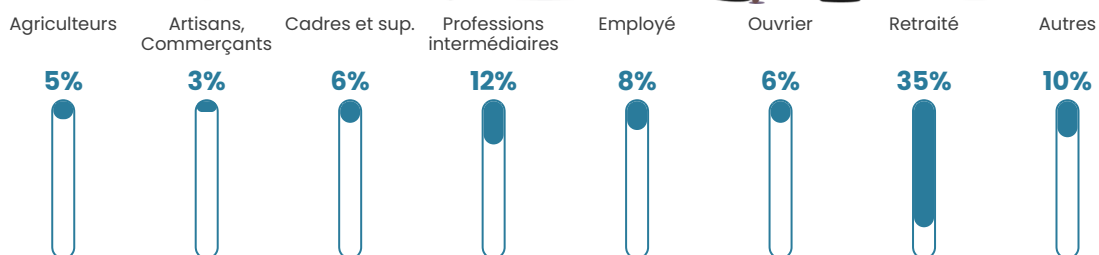


Sources : Institut national de la statistique et des études économiques (insee) selon Les dernières parutions officielles de 2024 portant sur les années 2020, 2021 et 2022.

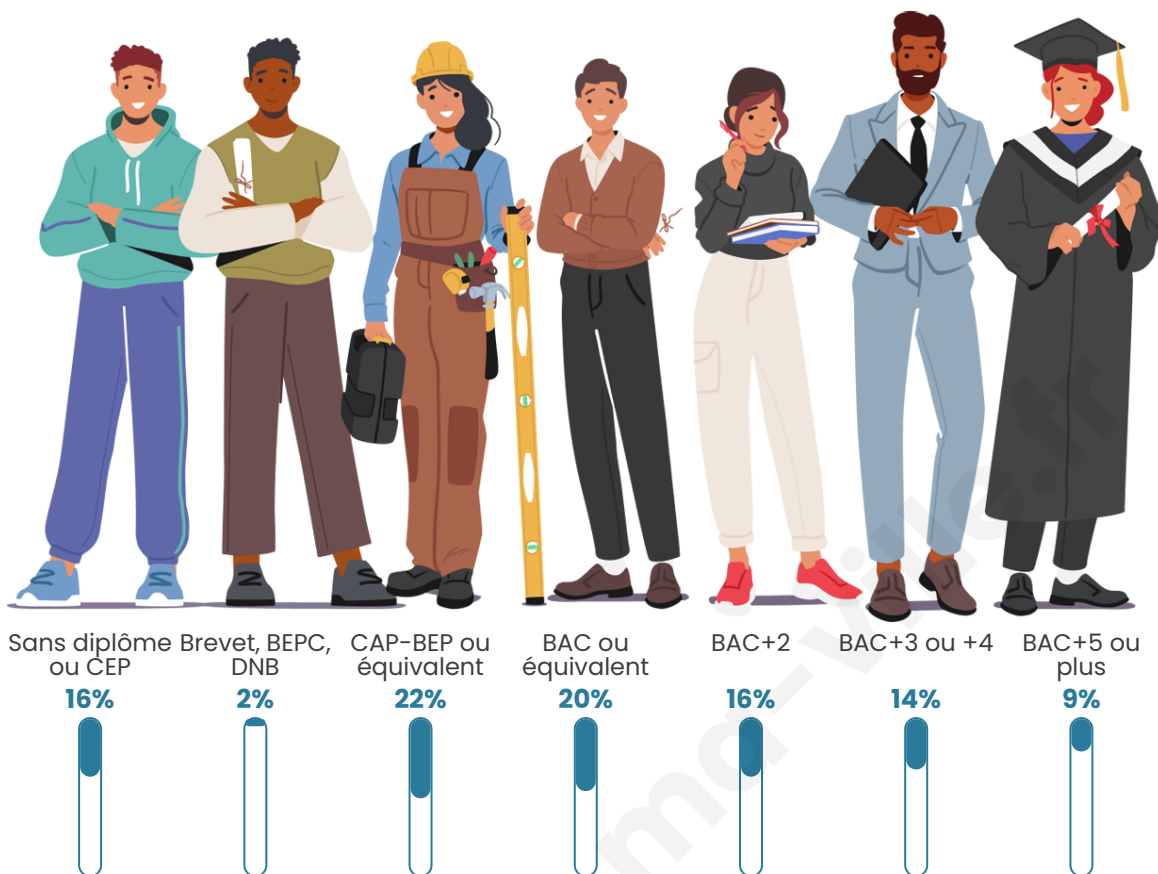
Tranche d'âge



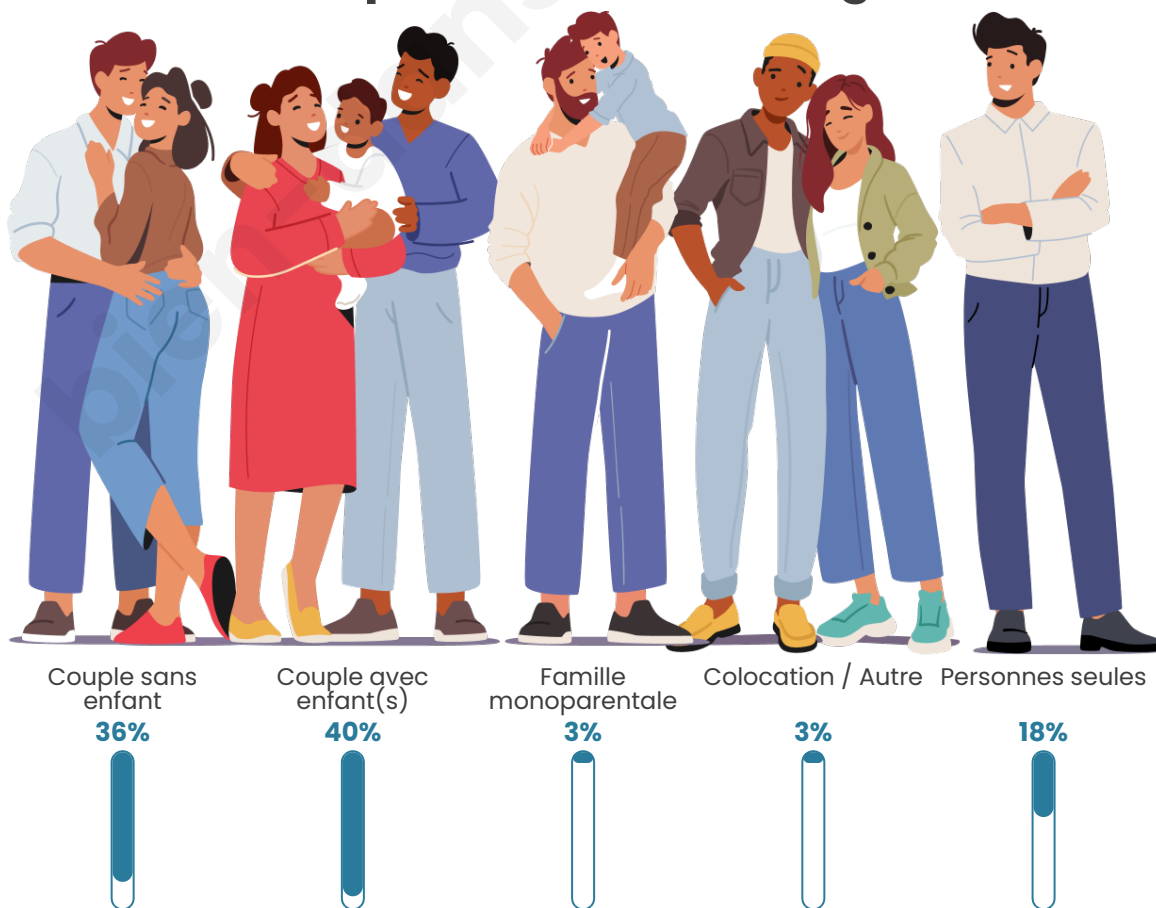
Activité professionnelle



Niveau de diplôme



Composition des ménages



Profils électoraux

Premier tour

| | | |
|---|---------------------------|---------|
|  | Jean-Luc MÉLENCHON | 26.48 % |
|  | Emmanuel MACRON | 21.95 % |
|  | Marine LE PEN | 18.82 % |
|  | Valérie PÉCRESSÉ | 6.62 % |
|  | Éric ZEMMOUR | 5.92 % |
|  | Yannick JADOT | 5.92 % |
|  | Jean LASSALLE | 5.23 % |
|  | Nicolas DUPONT- AIGNAN | 3.14 % |
|  | Anne HIDALGO | 2.79 % |
|  | Fabien ROUSSEL | 1.74 % |
|  | Philippe POUTOU | 1.39 % |
|  | Nathalie ARTHAUD | 0.00 % |



391 inscrits

Participation : 74.68%

Votes blancs : 1.37%

Votes nuls : 0.34%

Second tour

| | | |
|---|--------------------|---------|
|  | Emmanuel MACRON | 59,38 % |
|  | Marine LE PEN | 40,63 % |

391 inscrits

Participation : 72.89%

Votes blancs : 8.07%

Votes nuls : 2.11%

Sécurité



Agressions physiques / sexuelles

0



Cambriolages

0



Vols / dégradations

0



Stupéfiants

0

Evolution du nombre d'infractions



Pour comparer

(en proportion du nombre d'habitants)



Sources : Bases statistiques communale, départementale et régionale de la délinquance enregistrée par la police et la gendarmerie nationales selon les dernières parutions officielles de 2025 portant sur l'année 2024 ([data.gouv](https://data.gouv.fr)).

Agressions physiques / sexuelles : Violences sexuelles, coups et blessures volontaires intrafamiliaux, coups et blessures volontaires, autres coups, blessures volontaires et vols violents sans arme.

Cambriolages : Cambriolages de logements.

Vols : Vols avec armes, vols d'accessoires sur véhicules, vols dans les véhicules, vols de véhicules, vols sans violence contre des personnes, destructions, dégradations volontaires et escroqueries.

Stupéfiants : Trafic de stupéfiants dont (AFD) et usage de stupéfiants.

Services à la population



Commerce

| | |
|--------------------|--|
| Hypermarché | X Gap 33km |
| Supermarché | X Baratier 2km |
| Superette | X Embrun 3km |
| Boulangerie | X Baratier 2km |
| Boucherie | X Saint-Parres-aux-Tertres 3km |
| Restaurant | 1 |
| Garage | 1 |
| Station-service | X Baratier 1km |
| Banque | X Embrun 4km |
| La poste | X Embrun 4km |
| Coiffeur | 1 |
| Tabac | X Embrun 4km |
| Bars / discothèque | X Baratier 3km |
| Bibliothèque | X Mont-Dauphin 17km |
| Cinéma | X Embrun 4km |
| Vétérinaire | X Embrun 4km |



Santé

| | |
|----------------------------------|--|
| Pharmacie | X Les Orres 3km |
| Hôpital | X Embrun 4km |
| Laboratoire d'analyses médicales | X Embrun 3km |
| Etablissement pour handicapé | X Embrun 4km |
| EHPA | X Embrun 4km |
| Médecin | X Baratier 3km |
| Dentiste | X Embrun 4km |
| Chirurgien | X Chorges 19km |
| Dermatologue | X Gap 35km |
| Anesthésiste | X Gap 36km |
| Gastro-entérologue | X Gap 36km |
| Gynécologue | X Embrun 4km |
| Cancérologue | X Manosque 97km |
| Neurologue | X Gap 36km |
| Ophtalmologue | X Embrun 4km |
| ORL | X Gap 36km |
| Cardiologue | X Gap 35km |
| Pédiatre | X Digne-les-Bains 54km |
| Pneumologue | X Saint-Jean-de-Maurienne 84km |
| Psychologue | X Gap 35km |
| Radiologue | X Saint-Julien-en-Champsaur 34km |
| Rhumatologue | X Embrun 4km |
| Sage-femme | X Embrun 4km |



Éducation

| | |
|-------------------------|---|
| Crèche | X Baratier 2km |
| Ecole maternelle Public | X Embrun 4km |
| Ecole maternelle Privé | X Grenoble 96km |
| Ecole primaire Public | X Baratier 2km |
| Ecole primaire Privé | X Barcelonnette 20km |
| Collège Public | X Embrun 4km |
| Collège Privé | X Gap 35km |
| Lycée Public | X Embrun 4km |
| Lycée Privé | X Saint-Jean-Saint-Nicolas 28km |

Sources : Base Sirene des entreprises et de leurs établissements selon les dernières parutions officielles de 2025 portant sur l'année 2024 ([data.gouv](#)). Liste, localisation et tarifs des professionnels de santé selon les dernières parutions officielles de 2025 portant sur l'année 2024 ([opendatasoft](#)) et FINISS Extraction du Fichier des établissements selon les dernières parutions officielles de 2025 portant sur l'année 2024 ([data.gouv](#)). Adresse et géolocalisation des établissements d'enseignement du premier et second degrés selon les dernières parutions officielles de 2025 portant sur l'année 2024 ([data.education.gouv](#))

Villes autour de Saint-Sauveur

| Ville | Habitants | Superficie | Pop densité | Pop active | Taux chômage | Revenu moyen | Prix immobilier |
|---------------------------|-----------|--------------------|-----------------------|------------|--------------|--------------|------------------------|
| Baratier | 648 | 16 km ² | 41 h/km ² | 44% | 4.2% | 21 630 €/an | 3 271 €/m ² |
| Les Orres | 510 | 74 km ² | 7 h/km ² | 49.8% | 2% | 22 120 €/an | 2 596 €/m ² |
| Crots (1 avis) | 1 195 | 53 km ² | 23 h/km ² | 42.3% | 4.6% | 21 370 €/an | 2 281 €/m ² |
| Embrun (6 avis) | 6 412 | 36 km ² | 178 h/km ² | 40.5% | 4.5% | 21 750 €/an | 2 712 €/m ² |
| Saint-André-d'Embrun | 705 | 38 km ² | 19 h/km ² | 46.8% | 4.7% | 22 410 €/an | 2 430 €/m ² |
| Crévoux | 122 | 56 km ² | 2 h/km ² | 48.4% | 3.3% | 21 440 €/an | 2 828 €/m ² |
| Puy-Sanières | 288 | 11 km ² | 26 h/km ² | 39.6% | 2.1% | 22 730 €/an | 3 747 €/m ² |
| Puy-Saint-Eusèbe | 191 | 11 km ² | 17 h/km ² | 40.3% | 4.2% | 24 120 €/an | 4 444 €/m ² |
| Savines-le-Lac (2 avis) | 1 102 | 25 km ² | 44 h/km ² | 43.9% | 3.5% | 22 720 €/an | 2 674 €/m ² |
| Châteauroux-les-Alpes | 1 234 | 92 km ² | 13 h/km ² | 48.5% | 3.2% | 22 240 €/an | 2 760 €/m ² |
| Saint-Apollinaire | 209 | 7 km ² | 30 h/km ² | 38.3% | 6.2% | 23 750 €/an | 3 042 €/m ² |
| Pontis | 96 | 14 km ² | 7 h/km ² | 35.4% | 2.1% | NC | 1 949 €/m ² |
| Le Lauzet-Ubaye | 229 | 66 km ² | 3 h/km ² | 43.2% | 5.2% | 18 050 €/an | 1 708 €/m ² |
| Saint-Clément-sur-Durance | 343 | 25 km ² | 14 h/km ² | 49.3% | 3.2% | 20 980 €/an | 1 593 €/m ² |
| Réallon | 242 | 71 km ² | 3 h/km ² | 50.8% | 3.7% | 21 460 €/an | 2 200 €/m ² |

bien-dans-ma-ville.fr



Vous aimez votre ville ? Notez-la !

Et faites-nous part de vos remarques constructives



Avec

BIEN dans ma **VILLE** 