



Version web

# Ville de Saint-Sauvant

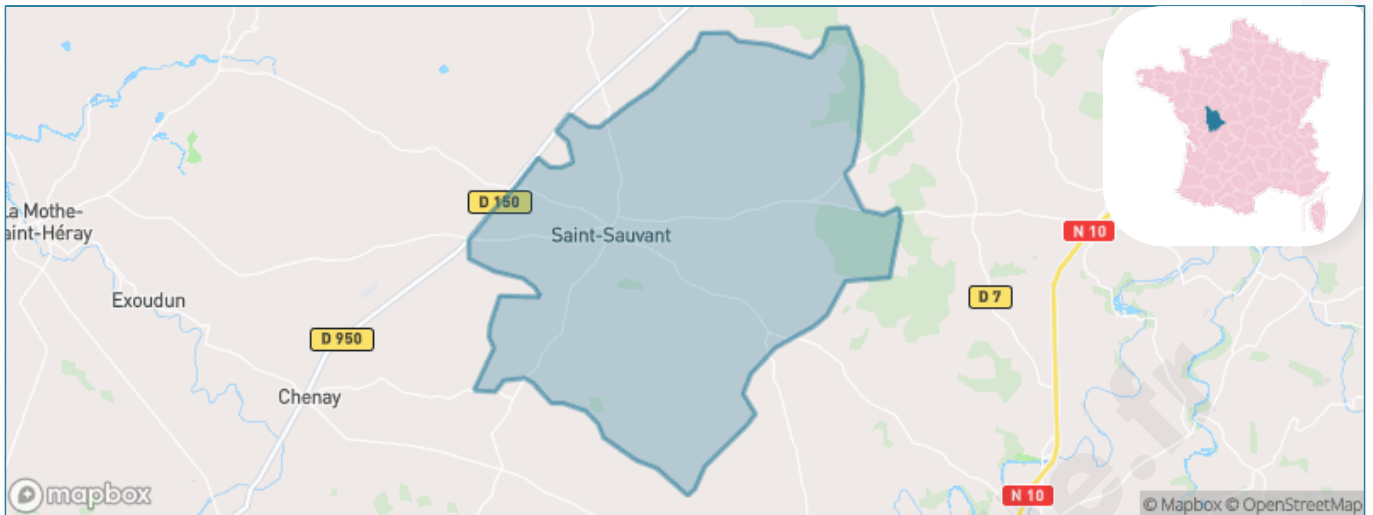
Présenté par

**BIEN** dans  
ma **VILLE** 

# Sommaire

Situation géographique .....	3
Statistiques sur la population .....	4
Evolution du nombre d'habitants .....	4
Tranche d'âge .....	5
0-14 ans .....	5
15-29 ans .....	5
30-44 ans .....	5
45-59 ans .....	5
60-74 ans .....	5
75-89 ans .....	5
90 ans et + .....	5
Activité professionnelle .....	5
Agriculteurs .....	5
Artisans, Commerçants .....	5
Cadres et sup. ....	5
Professions intermédiaires .....	5
Employé .....	5
Ouvrier .....	5
Retraité .....	5
Autres .....	5
Niveau de diplôme .....	6
Sans diplôme ou CEP .....	6
Brevet, BEPC, DNB .....	6
CAP-BEP ou équivalent .....	6
BAC ou équivalent .....	6
BAC+2 .....	6
BAC+3 ou +4 .....	6
BAC+5 ou plus .....	6
Composition des ménages .....	6
Couple sans enfant .....	6
Couple avec enfant(s) .....	6
Famille monoparentale .....	6
Colocation / Autre .....	6
Personnes seules .....	6
Profils électoraux .....	7
Premier tour .....	7
Sécurité .....	8
Evolution du nombre d'infractions .....	8
Pour comparer .....	9
Services à la population .....	10
Commerce .....	10
Éducation .....	10
Villes autour de Saint-Sauvant .....	12

# Situation géographique



## i Informations clés

- **Région** : Nouvelle-Aquitaine
- **Département** : Vienne
- **Code postal** : 86600
- **Superficie** : 59 km<sup>2</sup>



# Statistiques sur la population



Nombre d'habitants

**1 293**



Age moyen

**44 ans**



Pop active

**43.5%**



Taux chômage

**7.4%**



Pop densité

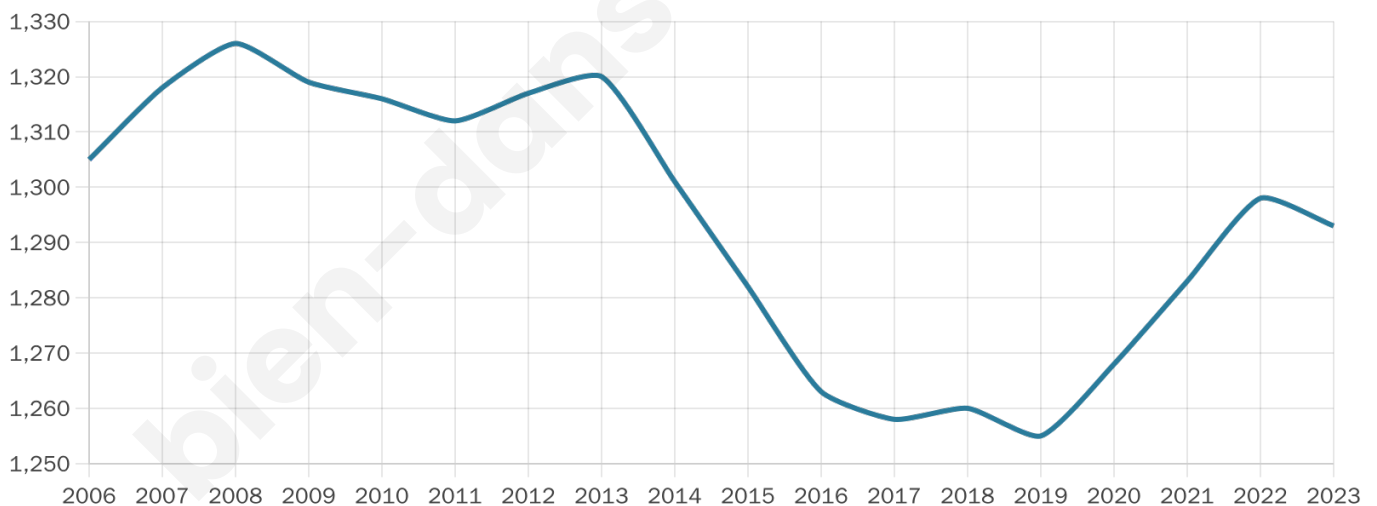
**22 h/km<sup>2</sup>**



Revenu moyen

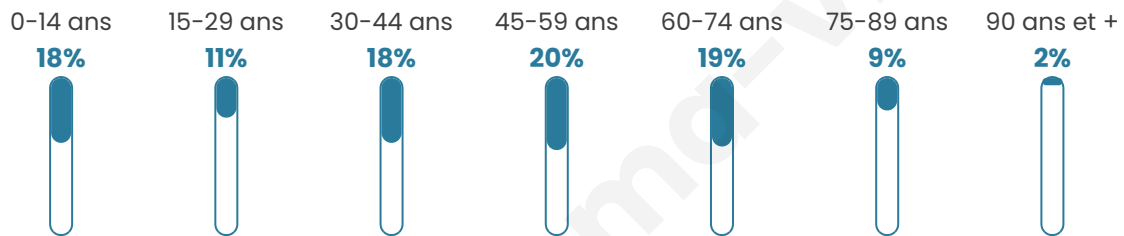
**21 830 €/an**

## Evolution du nombre d'habitants

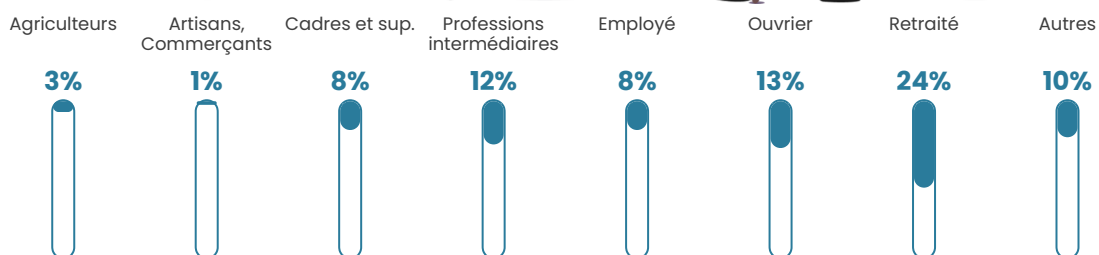


Sources : Institut national de la statistique et des études économiques (insee) selon Les dernières parutions officielles de 2024 portant sur les années 2020, 2021 et 2022.


## Tranche d'âge




## Activité professionnelle



## Niveau de diplôme















## Composition des ménages





# Profils électoraux

## Premier tour

	Emmanuel MACRON	27.60 %
	Marine LE PEN	27.60 %
	Jean-Luc MÉLENCHON	19.07 %
	Yannick JADOT	5.77 %
	Éric ZEMMOUR	5.02 %
	Jean LASSALLE	4.89 %
	Nicolas DUPONT-AIGNAN	2.38 %
	Valérie PÉCRESE	2.13 %
	Fabien ROUSSEL	2.01 %
	Anne HIDALGO	1.51 %
	Nathalie ARTHAUD	1.00 %
	Philippe POUTOU	1.00 %

## Second tour

	Emmanuel MACRON	53,37 %
	Marine LE PEN	46,63 %

### 1 066 inscrits

Participation : 74.77%

Votes blancs : 7.28%

Votes nuls : 1.51%

### 1 064 inscrits

Participation : 77.16%

Votes blancs : 2.19%

Votes nuls : 0.73%

# Sécurité



Agressions physiques / sexuelles

**0**



Cambriolages

**0**



Vols / dégradations

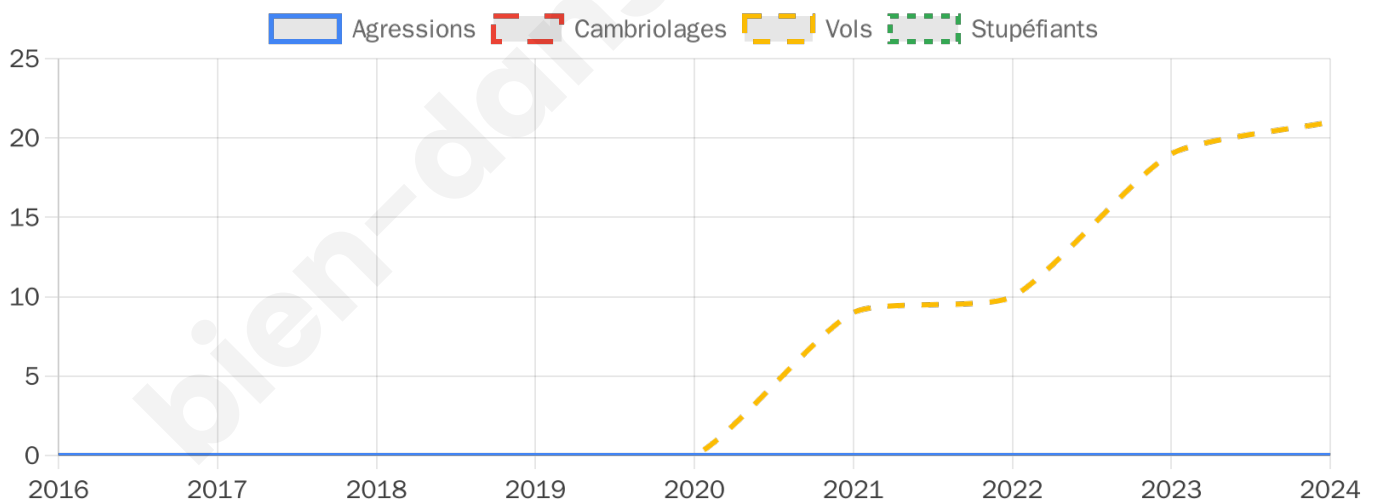
**21**



Stupéfiants

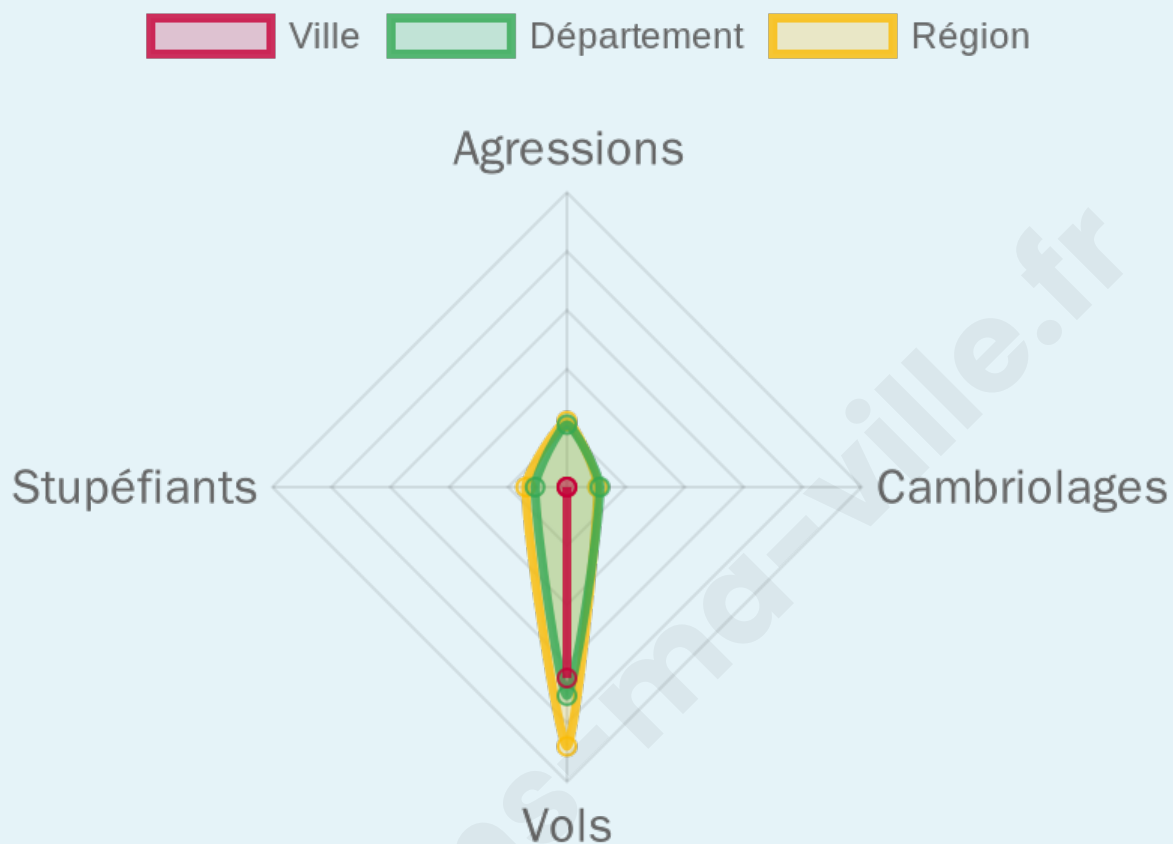
**0**

## Evolution du nombre d'infractions



## Pour comparer

(en proportion du nombre d'habitants)



Sources : Bases statistiques communale, départementale et régionale de la délinquance enregistrée par la police et la gendarmerie nationales selon les dernières parutions officielles de 2025 portant sur l'année 2024 ([data.gouv](https://data.gouv.fr)).

Agressions physiques / sexuelles : Violences sexuelles, coups et blessures volontaires intrafamiliaux, coups et blessures volontaires, autres coups, blessures volontaires et vols violents sans arme.

Cambriolages : Cambriolages de logements.

Vols : Vols avec armes, vols d'accessoires sur véhicules, vols dans les véhicules, vols de véhicules, vols sans violence contre des personnes, destructions, dégradations volontaires et escroqueries.

Stupéfiants : Trafic de stupéfiants dont (AFD) et usage de stupéfiants.

# Services à la population



## Commerce

Hypermarché	X <a href="#">Lusignan</a> 9km
Supermarché	X <a href="#">Valence-en-Poitou</a> 11km
Superette	X <a href="#">Pamproux</a> 10km
Boulangerie	X <a href="#">Rouillé</a> 7km
Boucherie	X <a href="#">Pamproux</a> 10km
Restaurant	X <a href="#">Rouillé</a> 7km
Garage	2
Station-service	X <a href="#">Pamproux</a> 9km
Banque	1
La poste	X <a href="#">Lusignan</a> 9km
Coiffeur	2
Tabac	1
Bars / discothèque	X <a href="#">Rouillé</a> 4km
Bibliothèque	X <a href="#">Saint-Maixent-l'École</a> 21km
Cinéma	X <a href="#">Saint-Maixent-l'École</a> 21km
Vétérinaire	1



## Santé

Pharmacie	1
Hôpital	X <a href="#">Lusignan</a> 10km
Laboratoire d'analyses médicales	X <a href="#">Saint-Maixent-l'École</a> 21km
Etablissement pour handicapé	X <a href="#">Valence-en-Poitou</a> 12km
EHPA	1
Médecin	X <a href="#">Rouillé</a> 7km
Dentiste	X <a href="#">Rouillé</a> 7km
Chirurgien	X <a href="#">La Crèche</a> 28km
Dermatologue	X <a href="#">Smarves</a> 28km
Anesthésiste	X <a href="#">Poitiers</a> 32km
Gastro-entérologue	X <a href="#">Saint-Coutant</a> 17km
Gynécologue	X <a href="#">Saint-Coutant</a> 17km
Cancérologue	X <a href="#">Poitiers</a> 33km
Neurologue	X <a href="#">Rouillé</a> 7km
Ophtalmologue	X <a href="#">Poitiers</a> 32km
ORL	X <a href="#">Saint-Coutant</a> 17km
Cardiologue	X <a href="#">Mellé</a> 22km
Pédiatre	X <a href="#">Poitiers</a> 32km
Pneumologue	X <a href="#">Poitiers</a> 33km
Psychologue	X <a href="#">Poitiers</a> 31km
Radiologue	X <a href="#">Saint-Maixent-l'École</a> 21km
Rhumatologue	X <a href="#">Poitiers</a> 32km
Sage-femme	X <a href="#">Lusignan</a> 9km



## Éducation

Crèche	1
Ecole maternelle Public	X <a href="#">Rouillé</a> 7km
Ecole maternelle Privé	X <a href="#">Marsac</a> 71km
Ecole primaire Public	1
Ecole primaire Privé	X <a href="#">Valence-en-Poitou</a> 12km
Collège Public	X <a href="#">Lusignan</a> 10km
Collège Privé	X <a href="#">Valence-en-Poitou</a> 11km
Lycée Public	X <a href="#">Rouillé</a> 5km
Lycée Privé	X <a href="#">Romagne</a> 21km

Sources : Base Sirene des entreprises et de leurs établissements selon les dernières parutions officielles de 2025 portant sur l'année 2024 ([data.gov](#)). Liste, localisation et tarifs des professionnels de santé selon les dernières parutions officielles de 2025 portant sur l'année 2024 ([opendatasoft](#)) et FINISS Extraction du Fichier des établissements selon les dernières parutions officielles de 2025 portant sur l'année 2024 ([data.gov](#)). Adresse et géolocalisation des établissements d'enseignement du premier et second degrés selon les

bien-dans-ma-ville.fr

## Villes autour de Saint-Sauvant

Ville	Habitants	Superficie	Pop densité	Pop active	Taux chômage	Revenu moyen	Prix immobilier
Avon	63	12 km <sup>2</sup>	5 h/km <sup>2</sup>	46%	1.6%	NC	928 €/m <sup>2</sup>
Vançais	222	17 km <sup>2</sup>	13 h/km <sup>2</sup>	44.1%	6.3%	20 910 €/an	958 €/m <sup>2</sup>
Rouillé (2 avis)	2 533	52 km <sup>2</sup>	49 h/km <sup>2</sup>	46.2%	3.7%	21 660 €/an	1 040 €/m <sup>2</sup>
Rom	802	52 km <sup>2</sup>	15 h/km <sup>2</sup>	45.5%	4.7%	20 350 €/an	831 €/m <sup>2</sup>
Chenay	461	21 km <sup>2</sup>	22 h/km <sup>2</sup>	44.7%	5.2%	20 020 €/an	639 €/m <sup>2</sup>
Pamproux (2 avis)	1 686	36 km <sup>2</sup>	47 h/km <sup>2</sup>	40.3%	4.1%	21 390 €/an	975 €/m <sup>2</sup>
Lusignan (5 avis)	2 544	37 km <sup>2</sup>	69 h/km <sup>2</sup>	43%	3.5%	21 730 €/an	1 141 €/m <sup>2</sup>
Bougon	169	11 km <sup>2</sup>	15 h/km <sup>2</sup>	52.1%	4.7%	22 780 €/an	910 €/m <sup>2</sup>
Exoudun (1 avis)	531	26 km <sup>2</sup>	20 h/km <sup>2</sup>	49.5%	4.1%	21 440 €/an	1 060 €/m <sup>2</sup>
Chey	541	21 km <sup>2</sup>	26 h/km <sup>2</sup>	49.4%	4.8%	18 830 €/an	1 057 €/m <sup>2</sup>
Messé	220	12 km <sup>2</sup>	18 h/km <sup>2</sup>	40.9%	6.4%	22 290 €/an	795 €/m <sup>2</sup>
Valence-en-Poitou	4 325	83 km <sup>2</sup>	52 h/km <sup>2</sup>	44.4%	3.8%	21 060 €/an	927 €/m <sup>2</sup>
Lezay	2 024	45 km <sup>2</sup>	45 h/km <sup>2</sup>	35.4%	4.4%	20 560 €/an	977 €/m <sup>2</sup>
Cloué	490	12 km <sup>2</sup>	41 h/km <sup>2</sup>	50%	5.9%	22 870 €/an	1 285 €/m <sup>2</sup>
Jazeneuil	793	31 km <sup>2</sup>	26 h/km <sup>2</sup>	47.8%	3.4%	23 020 €/an	1 084 €/m <sup>2</sup>

bien-dans-ma-ville.fr



# **Vous aimez votre ville ? Notez-la !**

Et faites-nous part de vos remarques constructives



Avec

**BIEN** dans ma **VILLE** 