



Version web

# Ville de Saint-Saury

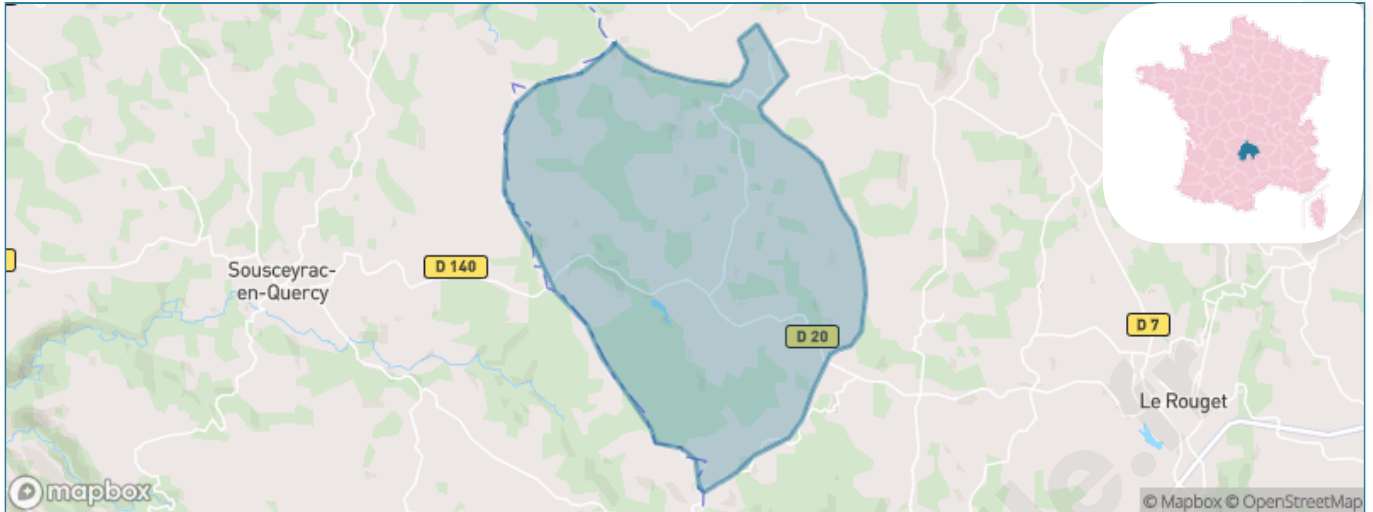
Présenté par

**BIEN** dans  
ma **VILLE** 

# Sommaire

Situation géographique .....	3
Statistiques sur la population .....	4
Evolution du nombre d'habitants .....	4
Tranche d'âge .....	5
0-14 ans .....	5
15-29 ans .....	5
30-44 ans .....	5
45-59 ans .....	5
60-74 ans .....	5
75-89 ans .....	5
90 ans et + .....	5
Activité professionnelle .....	5
Agriculteurs .....	5
Artisans, Commerçants .....	5
Cadres et sup. ....	5
Professions intermédiaires .....	5
Employé .....	5
Ouvrier .....	5
Retraité .....	5
Autres .....	5
Niveau de diplôme .....	6
Sans diplôme ou CEP .....	6
Brevet, BEPC, DNB .....	6
CAP-BEP ou équivalent .....	6
BAC ou équivalent .....	6
BAC+2 .....	6
BAC+3 ou +4 .....	6
BAC+5 ou plus .....	6
Composition des ménages .....	6
Couple sans enfant .....	6
Couple avec enfant(s) .....	6
Famille monoparentale .....	6
Colocation / Autre .....	6
Personnes seules .....	6
Profils électoraux .....	7
Premier tour .....	7
Sécurité .....	8
Evolution du nombre d'infractions .....	8
Pour comparer .....	9
Services à la population .....	10
Commerce .....	10
Éducation .....	10
Villes autour de Saint-Saury .....	11

# Situation géographique



## i Informations clés

- **Région** : Auvergne-Rhône-Alpes
- **Département** : Cantal
- **Code postal** : 15290
- **Superficie** : 30 km<sup>2</sup>



**cantal**  
LE DÉPARTEMENT

# Statistiques sur la population



Nombre d'habitants

**183**



Age moyen

**50 ans**



Pop active

**38.8%**



Taux chômage

**3.1%**



Pop densité

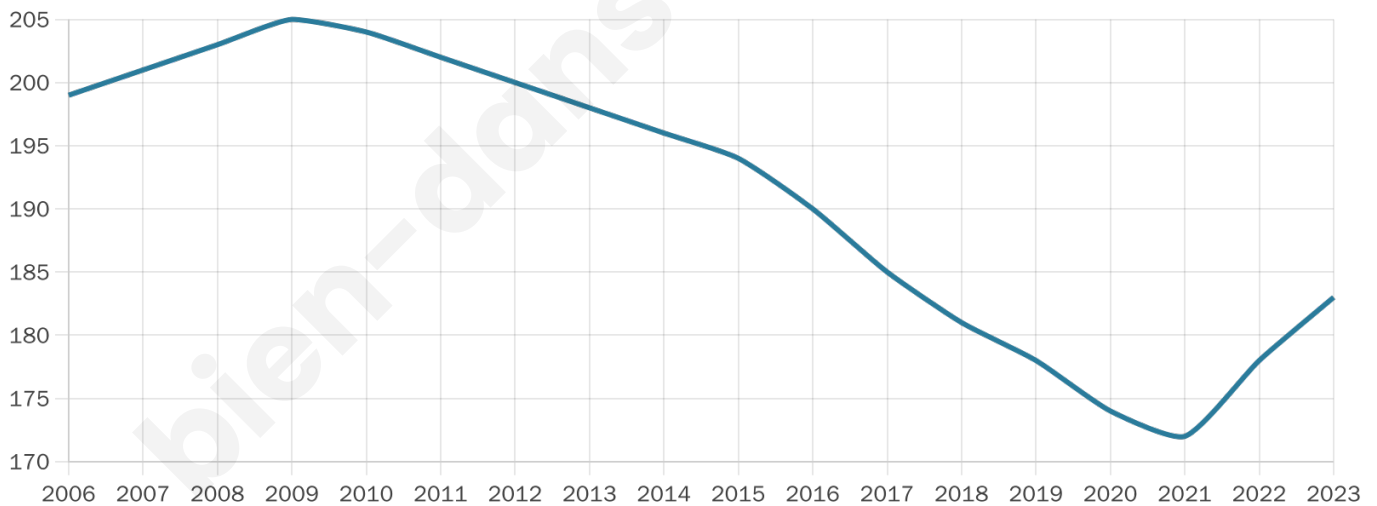
**6 h/km<sup>2</sup>**



Revenu moyen

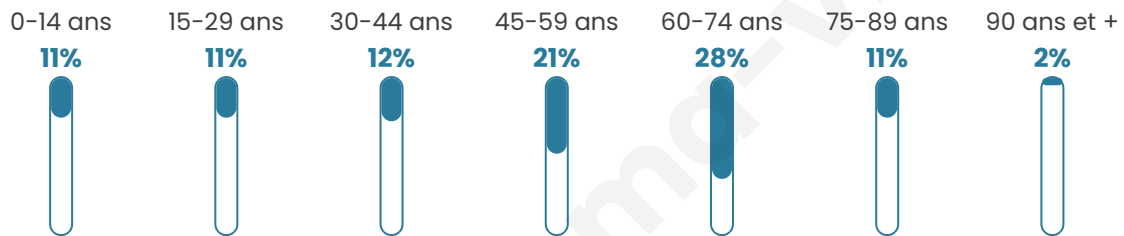
**18 090 €/an**

## Evolution du nombre d'habitants

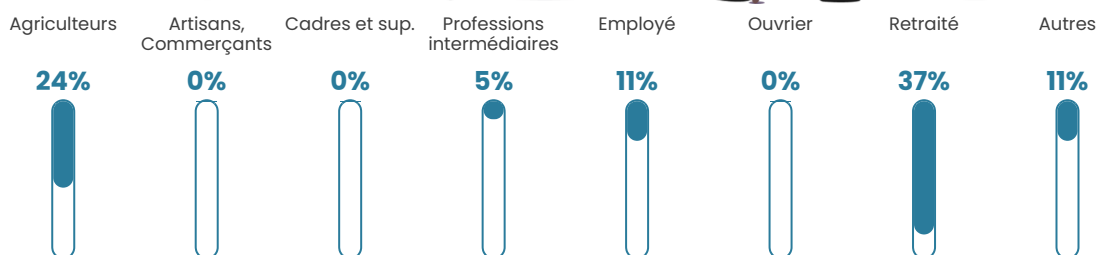


Sources : Institut national de la statistique et des études économiques (insee) selon Les dernières parutions officielles de 2024 portant sur les années 2020, 2021 et 2022.

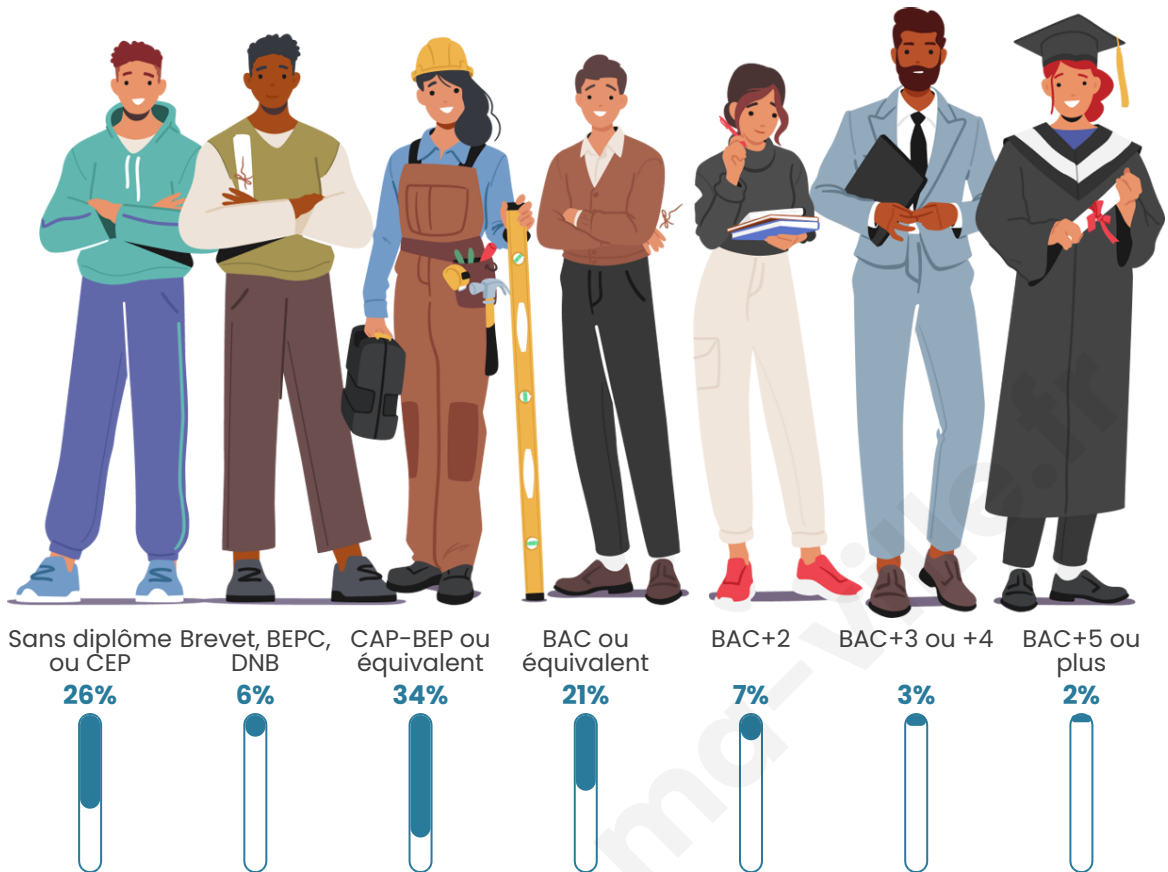
## Tranche d'âge



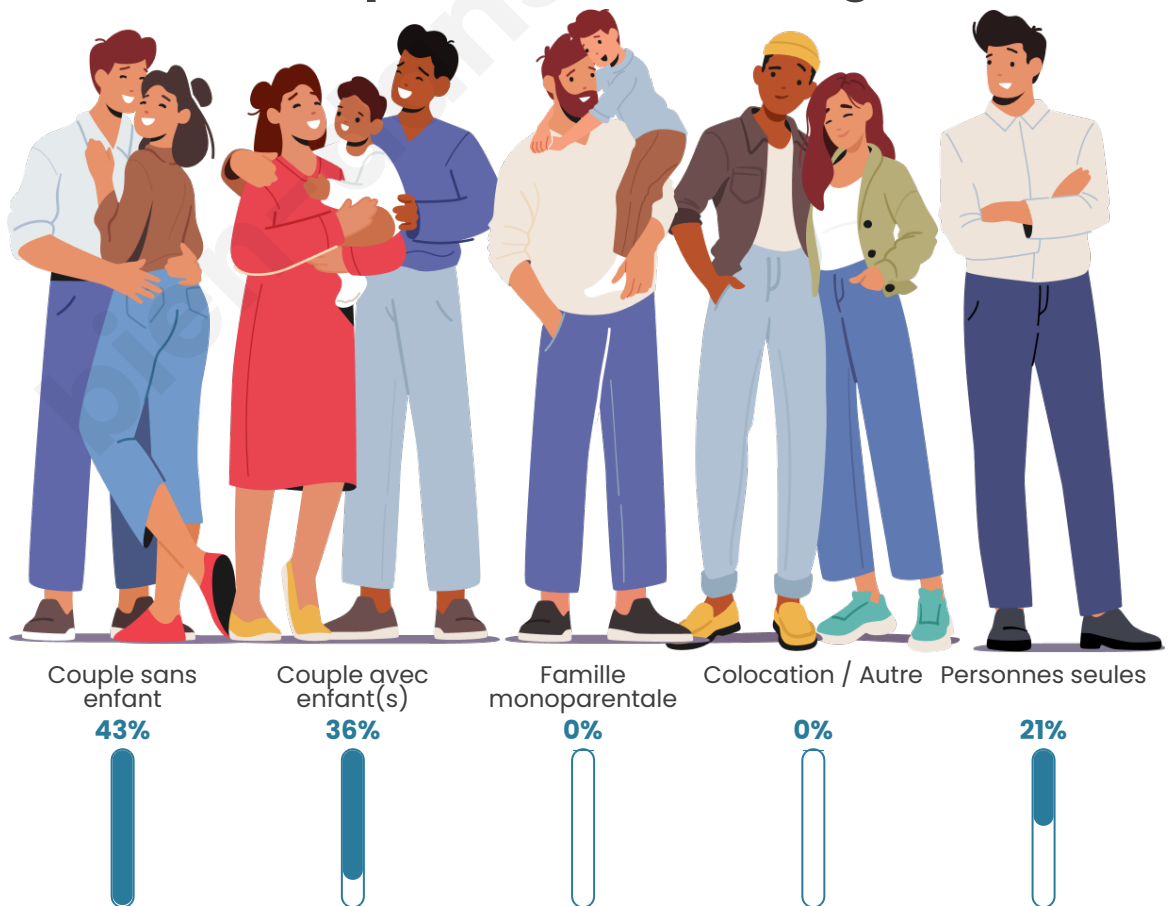
## Activité professionnelle



## Niveau de diplôme



## Composition des ménages



# Profils électoraux

## Premier tour

	Emmanuel MACRON	26.00 %
	Marine LE PEN	26.00 %
	Jean-Luc MÉLENCHON	13.33 %
	Valérie PÉCRESSÉ	8.00 %
	Jean LASSALLE	7.33 %
	Anne HIDALGO	6.00 %
	Fabien ROUSSEL	5.33 %
	Éric ZEMMOUR	2.00 %
	Yannick JADOT	2.00 %
	Philippe POUTOU	2.00 %
	Nicolas DUPONT- AIGNAN	1.33 %
	Nathalie ARTHAUD	0.67 %



### 180 inscrits

Participation : 85.56%

Votes blancs : 1.30%

Votes nuls : 1.30%

## Second tour

	Emmanuel MACRON	54,23 %
	Marine LE PEN	45,77 %

### 180 inscrits

Participation : 88.89%

Votes blancs : 6.88%

Votes nuls : 4.38%

# Sécurité



Agressions physiques / sexuelles

0



Cambriolages

0



Vols / dégradations

0



Stupéfiants

0

## Evolution du nombre d'infractions



## Pour comparer

(en proportion du nombre d'habitants)

■ Ville ■ Département ■ Région



Sources : Bases statistiques communale, départementale et régionale de la délinquance enregistrée par la police et la gendarmerie nationales selon les dernières parutions officielles de 2025 portant sur l'année 2024 ([data.gouv](https://data.gouv.fr)).

Agressions physiques / sexuelles : Violences sexuelles, coups et blessures volontaires intrafamiliaux, coups et blessures volontaires, autres coups, blessures volontaires et vols violents sans arme.

Cambriolages : Cambriolages de logements.

Vols : Vols avec armes, vols d'accessoires sur véhicules, vols dans les véhicules, vols de véhicules, vols sans violence contre des personnes, destructions, dégradations volontaires et escroqueries.

Stupéfiants : Trafic de stupéfiants dont (AFD) et usage de stupéfiants.

# Services à la population



## Commerce

Hypermarché	X <a href="#">Aurillac</a> 20km
Supermarché	X <a href="#">Saint-Paul-des-Landes</a> 14km
Superette	X <a href="#">Parlan</a> 4km
Boulangerie	X <a href="#">Miramont-de-Quercy</a> 4km
Boucherie	X <a href="#">Le Rouget-Pers</a> 5km
Restaurant	X <a href="#">Saint-Gérons</a> 9km
Garage	X <a href="#">Parlan</a> 4km
Station-service	X <a href="#">Le Rouget-Pers</a> 6km
Banque	X <a href="#">Le Rouget-Pers</a> 5km
La poste	X <a href="#">Aurillac</a> 21km
Coiffeur	X <a href="#">Parlan</a> 4km
Tabac	X <a href="#">Le Rouget-Pers</a> 4km
Bars / discothèque	X <a href="#">Parlan</a> 4km
Bibliothèque	X <a href="#">Aurillac</a> 21km
Cinéma	X <a href="#">Saint-Céré</a> 21km
Vétérinaire	X <a href="#">Latronquière</a> 10km



## Santé

Pharmacie	X <a href="#">Le Rouget-Pers</a> 5km
Hôpital	X <a href="#">Saint-Céré</a> 22km
Laboratoire d'analyses médicales	X <a href="#">Aurillac</a> 21km
Etablissement pour handicapé	X <a href="#">Le Rouget-Pers</a> 6km
EHPA	X <a href="#">Le Rouget-Pers</a> 5km
Médecin	X <a href="#">Sousceyrac-en-Quercy</a> 10km
Dentiste	X <a href="#">Le Rouget-Pers</a> 5km
Chirurgien	X <a href="#">Aurillac</a> 21km
Dermatologue	X <a href="#">Aurillac</a> 23km
Anesthésiste	X <a href="#">Aurillac</a> 21km
Gastro-entérologue	X <a href="#">Aurillac</a> 21km
Gynécologue	X <a href="#">Aurillac</a> 23km
Cancérologue	X <a href="#">Aurillac</a> 21km
Neurologue	X <a href="#">Sainte-Fortunade</a> 50km
Ophtalmologue	X <a href="#">Aurillac</a> 21km
ORL	X <a href="#">Saint-Céré</a> 22km
Cardiologue	X <a href="#">Aurillac</a> 21km
Pédiatre	X <a href="#">Mauris</a> 18km
Pneumologue	X <a href="#">Saint-Mamet-la-Salvetat</a> 11km
Psychologue	X <a href="#">Saint-Vincent-du-Pendit</a> 21km
Radiologue	X <a href="#">Aurillac</a> 21km
Rhumatologue	X <a href="#">Aurillac</a> 21km
Sage-femme	X <a href="#">Mauris</a> 17km



## Éducation

Crèche	X <a href="#">Parlan</a> 4km
Ecole maternelle Public	X <a href="#">Latronquière</a> 10km
Ecole maternelle Privé	X <a href="#">Molières</a> 21km
Ecole primaire Public	X <a href="#">Roumégoux</a> 3km
Ecole primaire Privé	X <a href="#">Aurillac</a> 22km
Collège Public	X <a href="#">Latronquière</a> 10km
Collège Privé	X <a href="#">Aurillac</a> 22km
Lycée Public	X <a href="#">Saint-Céré</a> 22km
Lycée Privé	X <a href="#">Aurillac</a> 22km

Sources : Base Sirene des entreprises et de leurs établissements selon les dernières parutions officielles de 2025 portant sur l'année 2024 ([data.gouv](#)). Liste, localisation et tarifs des professionnels de santé selon les dernières parutions officielles de 2025 portant sur l'année 2024 ([opendatasoft](#)) et FINISS Extraction du Fichier des établissements selon les dernières parutions officielles de 2025 portant sur l'année 2024 ([data.gouv](#)). Adresse et géolocalisation des établissements d'enseignement du premier et second degrés selon les dernières parutions officielles de 2025 portant sur l'année 2024 ([data.education.gouv](#))

## Villes autour de Saint-Saury

Ville	Habitants	Superficie	Pop densité	Pop active	Taux chômage	Revenu moyen	Prix immobilier
La Ségalassière	121	6 km <sup>2</sup>	20 h/km <sup>2</sup>	53.7%	1.7%	22 240 €/an	931 €/m <sup>2</sup>
Roumégoux	336	13 km <sup>2</sup>	26 h/km <sup>2</sup>	46.4%	1.5%	21 940 €/an	718 €/m <sup>2</sup>
Parlan (2 avis)	475	24 km <sup>2</sup>	20 h/km <sup>2</sup>	41.9%	2.3%	20 970 €/an	1 339 €/m <sup>2</sup>
Glénat	178	24 km <sup>2</sup>	7 h/km <sup>2</sup>	33.1%	1.1%	19 600 €/an	1 752 €/m <sup>2</sup>
Labastide-du-Haut-Mont	44	9 km <sup>2</sup>	5 h/km <sup>2</sup>	52.3%	2.3%	NC	NC
Le Rouget-Pers (1 avis)	1 297	24 km <sup>2</sup>	54 h/km <sup>2</sup>	37.6%	2.7%	21 640 €/an	1 302 €/m <sup>2</sup>
Cayrols	297	9 km <sup>2</sup>	33 h/km <sup>2</sup>	49.2%	4%	21 690 €/an	649 €/m <sup>2</sup>
Bessonies	72	7 km <sup>2</sup>	10 h/km <sup>2</sup>	37.5%	1.4%	NC	638 €/m <sup>2</sup>
Sénaillac-Latronquière	127	11 km <sup>2</sup>	12 h/km <sup>2</sup>	49.6%	3.1%	19 340 €/an	795 €/m <sup>2</sup>
Omps	314	12 km <sup>2</sup>	26 h/km <sup>2</sup>	51.3%	3.2%	20 400 €/an	3 196 €/m <sup>2</sup>
Siran	467	50 km <sup>2</sup>	9 h/km <sup>2</sup>	41.1%	2.8%	21 570 €/an	852 €/m <sup>2</sup>
Lacapelle-Viescamp	528	15 km <sup>2</sup>	35 h/km <sup>2</sup>	44.9%	1.5%	23 450 €/an	1 914 €/m <sup>2</sup>
Latronquière	447	10 km <sup>2</sup>	45 h/km <sup>2</sup>	34.9%	3.6%	20 390 €/an	687 €/m <sup>2</sup>
Saint-Gérons	220	16 km <sup>2</sup>	14 h/km <sup>2</sup>	39.5%	2.7%	20 980 €/an	1 140 €/m <sup>2</sup>
Rouziers	107	8 km <sup>2</sup>	13 h/km <sup>2</sup>	50.5%	2.8%	18 820 €/an	3 356 €/m <sup>2</sup>

bien-dans-ma-ville.fr



# **Vous aimez votre ville ? Notez-la !**

Et faites-nous part de vos remarques constructives



Avec

**BIEN** dans ma **VILLE** 