



Version web

Ville de Saint-Saturnin

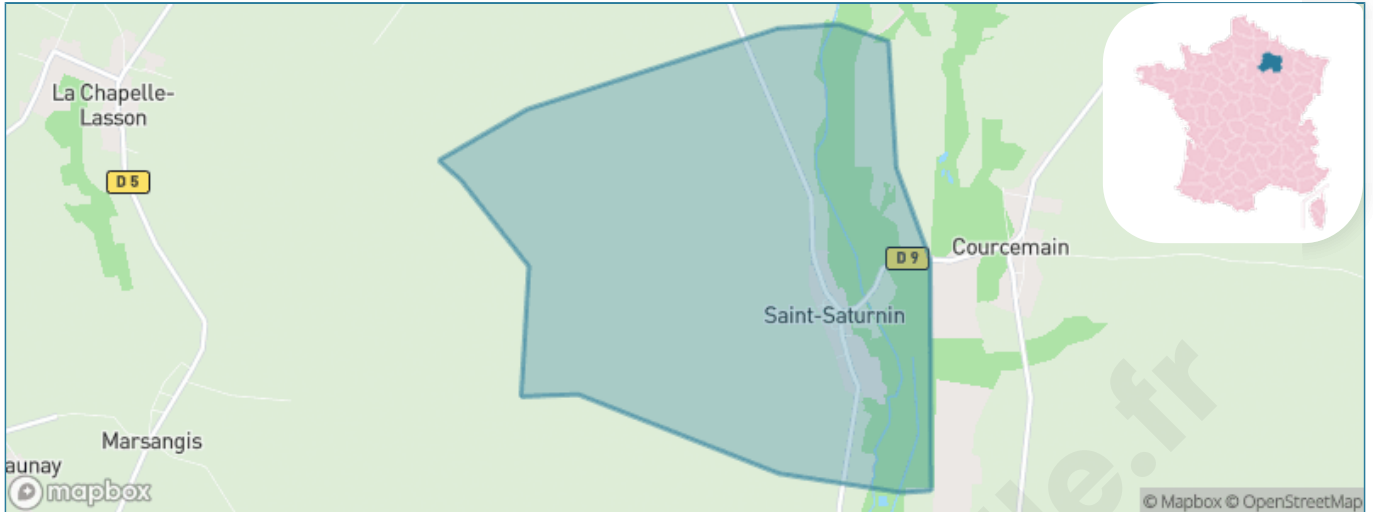
Présenté par

BIEN dans
ma **VILLE** 

Sommaire

Situation géographique	3
Statistiques sur la population	4
Evolution du nombre d'habitants	4
Tranche d'âge	5
0-14 ans	5
15-29 ans	5
30-44 ans	5
45-59 ans	5
60-74 ans	5
75-89 ans	5
90 ans et +	5
Activité professionnelle	5
Agriculteurs	5
Artisans, Commerçants	5
Cadres et sup.	5
Professions intermédiaires	5
Employé	5
Ouvrier	5
Retraité	5
Autres	5
Niveau de diplôme	7
Sans diplôme ou CEP	7
Brevet, BEPC, DNB	7
CAP-BEP ou équivalent	7
BAC ou équivalent	7
BAC+2	7
BAC+3 ou +4	7
BAC+5 ou plus	7
Composition des ménages	7
Couple sans enfant	7
Couple avec enfant(s)	7
Famille monoparentale	7
Colocation / Autre	7
Personnes seules	7
Profils électoraux	8
Premier tour	8
Sécurité	9
Evolution du nombre d'infractions	9
Pour comparer	10
Services à la population	11
Commerce	11
Éducation	11
Villes autour de Saint-Saturnin	13

Situation géographique



i Informations clés

- **Région** : Grand Est
- **Département** : Marne
- **Code postal** : 51260
- **Superficie** : 8 km²



Marne
LE DÉPARTEMENT

Statistiques sur la population



Nombre d'habitants

47



Age moyen

48 ans



Pop active

38.3%



Taux chômage

0%



Pop densité

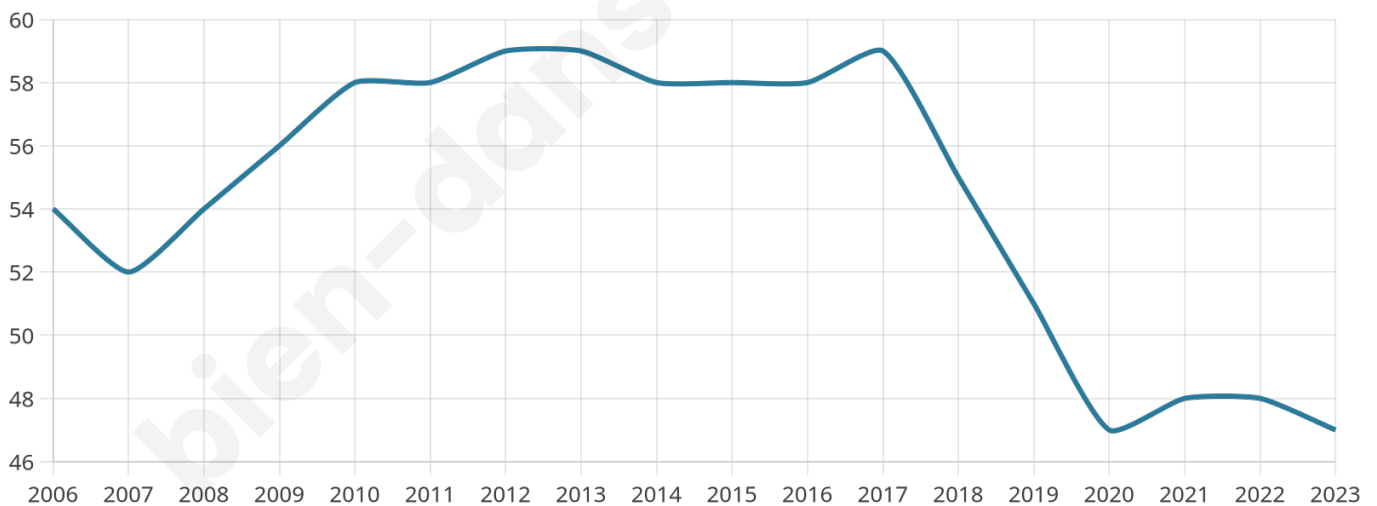
6 h/km²



Revenu moyen

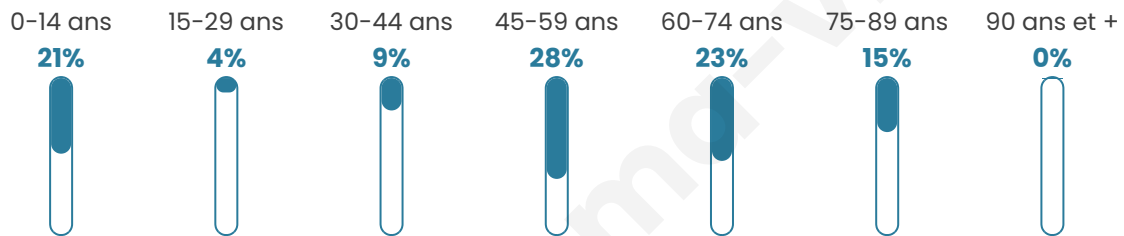
NC

Evolution du nombre d'habitants

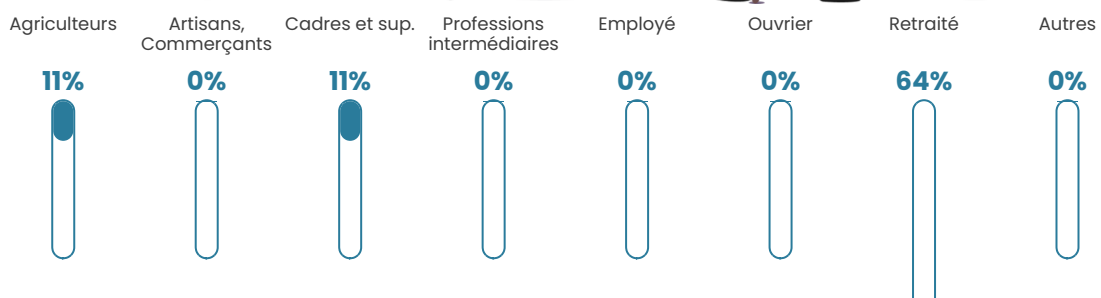


Sources : Institut national de la statistique et des études économiques (insee) selon Les dernières parutions officielles de 2024 portant sur les années 2020, 2021 et 2022.

Tranche d'âge




Activité professionnelle






bien-dans-ma-ville.fr

Niveau de diplôme



Composition des ménages



Profils électoraux

Premier tour

	Emmanuel MACRON	20.69 %
	Jean-Luc MÉLENCHON	20.69 %
	Valérie PÉCRESSÉ	20.69 %
	Marine LE PEN	10.34 %
	Éric ZEMMOUR	10.34 %
	Yannick JADOT	10.34 %
	Nathalie ARTHAUD	3.45 %
	Nicolas DUPONT-AIGNAN	3.45 %
	Fabien ROUSSEL	0.00 %
	Jean LASSALLE	0.00 %
	Anne HIDALGO	0.00 %
	Philippe POUTOU	0.00 %



37 inscrits

Participation : 78.38%

Votes blancs : 0.00%

Votes nuls : 0.00%

Second tour

	Emmanuel MACRON	66,67 %
	Marine LE PEN	33,33 %

37 inscrits

Participation : 78.38%

Votes blancs : 17.24%

Votes nuls : 10.34%

Sécurité



Agressions physiques / sexuelles

0



Cambriolages

0



Vols / dégradations

0



Stupéfiants

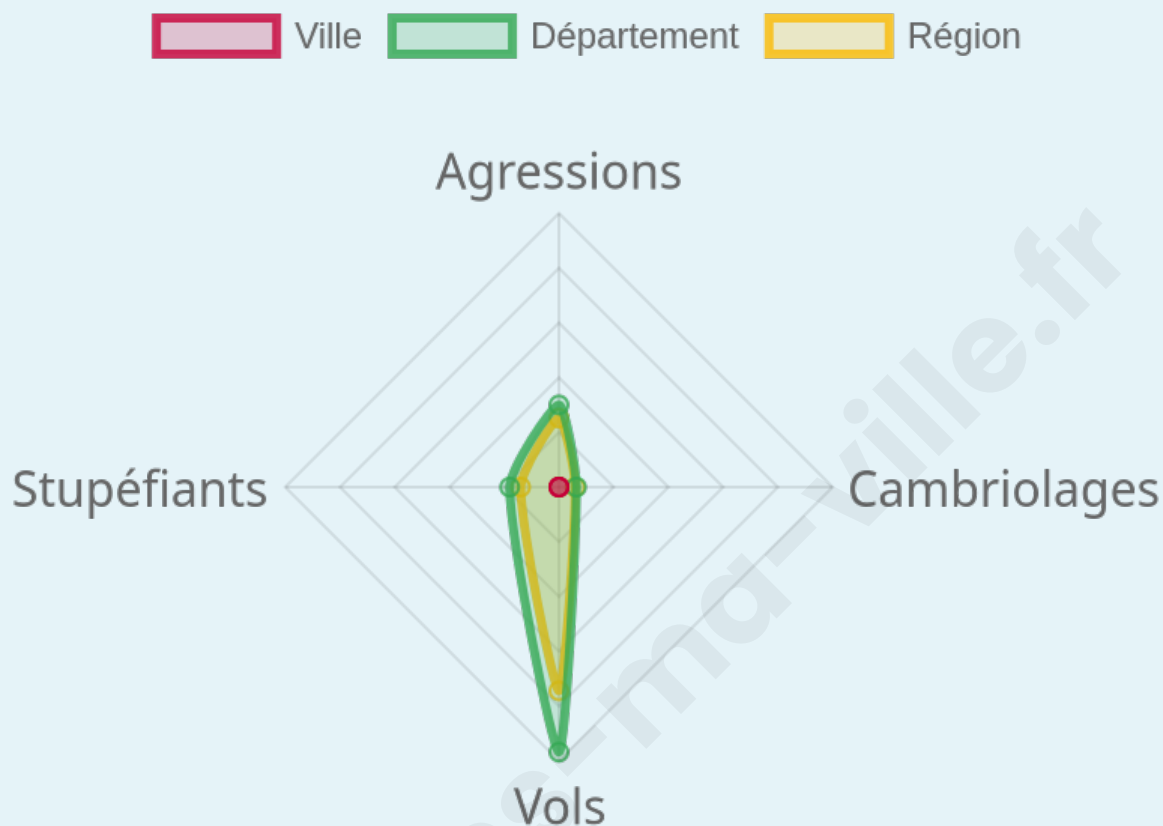
0

Evolution du nombre d'infractions



Pour comparer

(en proportion du nombre d'habitants)



Sources : Bases statistiques communale, départementale et régionale de la délinquance enregistrée par la police et la gendarmerie nationales selon les dernières parutions officielles de 2025 portant sur l'année 2024 ([data.gouv](https://data.gouv.fr)).

Agresions physiques / sexuelles : Violences sexuelles, coups et blessures volontaires intrafamiliaux, coups et blessures volontaires, autres coups, blessures volontaires et vols violents sans arme.

Cambriolages : Cambriolages de logements.

Vols : Vols avec armes, vols d'accessoires sur véhicules, vols dans les véhicules, vols de véhicules, vols sans violence contre des personnes, destructions, dégradations volontaires et escroqueries.

Stupéfiants : Trafic de stupéfiants dont (AFD) et usage de stupéfiants.

Services à la population



Commerce

Hypermarché	X <u>Romilly-sur-Seine</u> 16km
Supermarché	X <u>Anglure</u> 7km
Superette	X <u>Plancy-l'Abbaye</u> 7km
Boulangerie	X <u>Plancy-l'Abbaye</u> 7km
Boucherie	X <u>Connantre</u> 12km
Restaurant	X <u>Anglure</u> 7km
Garage	X <u>Vouarces</u> 3km
Station-service	X <u>Anglure</u> 7km
Banque	X <u>Anglure</u> 8km
La poste	X <u>Thaas</u> 3km
Coiffeur	X <u>Thaas</u> 4km
Tabac	X <u>Fère-Champenoise</u> 17km
Bars / discothèque	X <u>Bouloges</u> 5km
Bibliothèque	X <u>Plancy-l'Abbaye</u> 7km
Cinéma	X <u>Anglure</u> 7km
Vétérinaire	X <u>Sézanne</u> 16km



Santé

Pharmacie	X <u>Anglure</u> 7km
Hôpital	X <u>Romilly-sur-Seine</u> 17km
Laboratoire d'analyses médicales	X <u>Romilly-sur-Seine</u> 17km
Etablissement pour handicapé	X <u>Maizières-la-Grande-Paroisse</u> 16km
EHPA	X <u>Méry-sur-Seine</u> 12km
Médecin	X <u>Anglure</u> 7km
Dentiste	X <u>Fère-Champenoise</u> 16km
Chirurgien	X <u>Romilly-sur-Seine</u> 17km
Dermatologue	X <u>La Chapelle-Saint-Luc</u> 36km
Anesthésiste	X <u>Romilly-sur-Seine</u> 17km
Gastro-entérologue	X <u>Romilly-sur-Seine</u> 17km
Gynécologue	X <u>Romilly-sur-Seine</u> 17km
Cancérologue	X <u>Bezannes</u> 67km
Neurologue	X <u>Troyes</u> 39km
Ophthalmologue	X <u>Romilly-sur-Seine</u> 17km
ORL	X <u>Troyes</u> 36km
Cardiologue	X <u>Romilly-sur-Seine</u> 17km
Pédiatre	X <u>Romilly-sur-Seine</u> 17km
Pneumologue	X <u>Épernay</u> 48km
Psychologue	X <u>La Chapelle-Saint-Luc</u> 36km
Radiologue	X <u>Romilly-sur-Seine</u> 17km
Rhumatologue	X <u>Romilly-sur-Seine</u> 17km
Sage-femme	X <u>Pleurs</u> 9km



Éducation

Crèche	X <u>Connantre</u> 12km
Ecole maternelle Public	X <u>Anglure</u> 7km
Ecole maternelle Privé	X <u>Fismes</u> 79km
Ecole primaire Public	X <u>Plancy-l'Abbaye</u> 7km
Ecole primaire Privé	X <u>Romilly-sur-Seine</u> 17km
Collège Public	X <u>Anglure</u> 7km
Collège Privé	X <u>Romilly-sur-Seine</u> 16km
Lycée Public	X <u>Romilly-sur-Seine</u> 17km
Lycée Privé	X <u>Arcis-sur-Aube</u> 20km

Sources : Base Sirene des entreprises et de leurs établissements selon les dernières parutions officielles de 2025 portant sur l'année 2024 ([data.gouv](https://data.gouv.fr)). Liste, localisation et tarifs des professionnels de santé selon les dernières parutions officielles de 2025 portant sur l'année 2024 ([opendatasoft](https://opendatasoft.com)) et FINESS Extraction du Fichier des établissements selon les dernières parutions officielles de 2025 portant sur l'année 2024 ([data.gouv](https://data.gouv.fr)). Adresse et géolocalisation des établissements d'enseignement du premier et second degrés selon les dernières parutions officielles de 2025 portant sur l'année 2024 ([data.education.gouv](https://data.education.gouv.fr))

bien-dans-ma-ville.fr

Villes autour de Saint-Saturnin

Ville	Habitants	Superficie	Pop densité	Pop active	Taux chômage	Revenu moyen	Prix immobilier
Courcemain	95	10 km ²	10 h/km ²	44.2%	3.2%	NC	385 €/m ²
Vouarces	63	6 km ²	11 h/km ²	33.3%	3.2%	NC	NC
Thaas	97	10 km ²	10 h/km ²	50.5%	7.2%	NC	NC
Bouloges	224	11 km ²	20 h/km ²	46%	1.8%	22 870 €/an	931 €/m ²
Faux-Fresnay	343	27 km ²	13 h/km ²	42%	5%	22 410 €/an	NC
Granges-sur-Aube	180	8 km ²	23 h/km ²	49.4%	7.2%	20 910 €/an	NC
La Chapelle-Lasson	85	15 km ²	6 h/km ²	41.2%	4.7%	NC	NC
Marsangis	45	6 km ²	8 h/km ²	46.7%	2.2%	NC	NC
Angluzelles-et-Courcelles	149	13 km ²	11 h/km ²	48.3%	5.4%	23 200 €/an	NC
Marigny	108	11 km ²	10 h/km ²	45.4%	6.5%	NC	NC
Étrelles-sur-Aube	158	10 km ²	16 h/km ²	50.6%	5.7%	24 310 €/an	1 057 €/m ²
Anglure (1 avis)	777	8 km ²	97 h/km ²	44.5%	6.8%	21 190 €/an	NC
Plancy-l'Abbaye (1 avis)	960	41 km ²	23 h/km ²	42.4%	7.8%	20 260 €/an	NC
Bagneux	405	13 km ²	31 h/km ²	50.9%	7.2%	23 190 €/an	NC
Longueville-sur-Aube	134	11 km ²	12 h/km ²	43.3%	2.2%	26 270 €/an	808 €/m ²

bien-dans-ma-ville.fr



Vous aimez votre ville ? Notez-la !

Et faites-nous part de vos remarques constructives



Avec

BIEN dans ma **VILLE** 