



Version web

Ville de Saint-Saëns

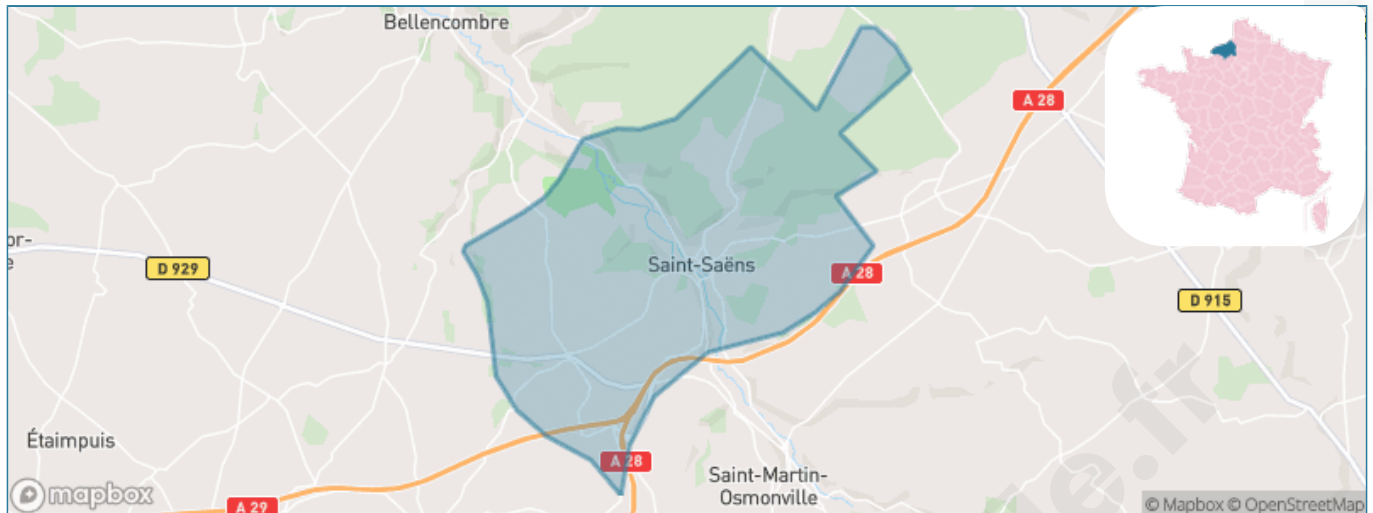
Présenté par

BIEN dans
ma **VILLE** 

Sommaire

Situation géographique	3
Statistiques sur la population	4
Evolution du nombre d'habitants	4
Tranche d'âge	5
0-14 ans	5
15-29 ans	5
30-44 ans	5
45-59 ans	5
60-74 ans	5
75-89 ans	5
90 ans et +	5
Activité professionnelle	5
Agriculteurs	5
Artisans, Commerçants	5
Cadres et sup.	5
Professions intermédiaires	5
Employé	5
Ouvrier	5
Retraité	5
Autres	5
Niveau de diplôme	6
Sans diplôme ou CEP	6
Brevet, BEPC, DNB	6
CAP-BEP ou équivalent	6
BAC ou équivalent	6
BAC+2	6
BAC+3 ou +4	6
BAC+5 ou plus	6
Composition des ménages	6
Couple sans enfant	6
Couple avec enfant(s)	6
Famille monoparentale	6
Colocation / Autre	6
Personnes seules	6
Profils électoraux	7
Premier tour	7
Sécurité	8
Evolution du nombre d'infractions	8
Pour comparer	9
Services à la population	10
Commerce	10
Éducation	10
Villes autour de Saint-Saëns	11

Situation géographique



i Informations clés

- **Région** : Normandie
- **Département** : Seine-Maritime
- **Code postal** : 76680
- **Superficie** : 25 km²



Statistiques sur la population



Nombre d'habitants

2 298



Age moyen

46 ans



Pop active

44.6%



Taux chômage

10.6%



Pop densité

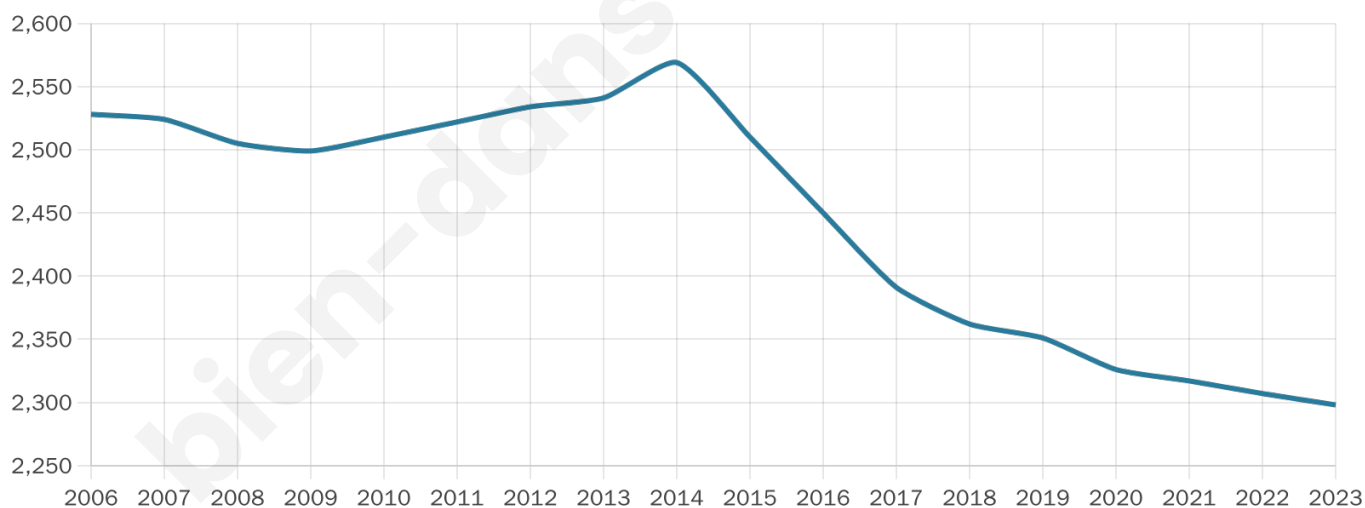
92 h/km²



Revenu moyen

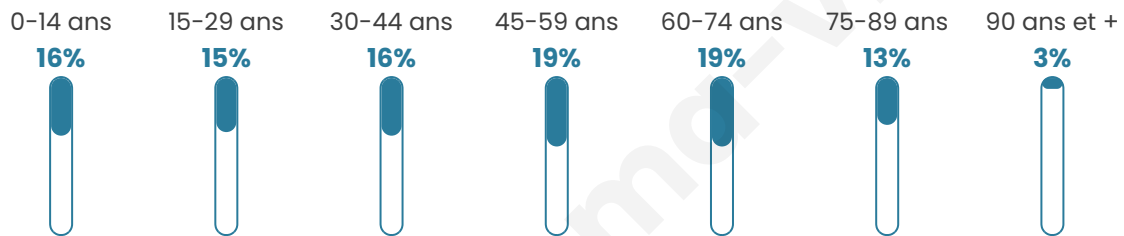
19 530 €/an

Evolution du nombre d'habitants

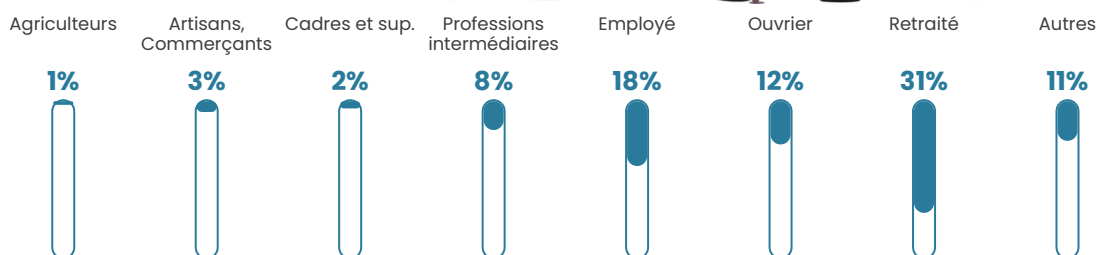


Sources : Institut national de la statistique et des études économiques (insee) selon Les dernières parutions officielles de 2024 portant sur les années 2020, 2021 et 2022.


Tranche d'âge




Activité professionnelle



Niveau de diplôme









Composition des ménages



Profils électoraux

Premier tour

	Marine LE PEN	32.89 %
	Emmanuel MACRON	28.21 %
	Jean-Luc MÉLENCHON	16.61 %
	Éric ZEMMOUR	5.10 %
	Valérie PÉCRESE	4.36 %
	Yannick JADOT	3.95 %
	Fabien ROUSSEL	2.30 %
	Jean LASSALLE	2.06 %
	Nicolas DUPONT-AIGNAN	1.97 %
	Anne HIDALGO	1.81 %
	Philippe POUTOU	0.58 %
	Nathalie ARTHAUD	0.16 %



1 650 inscrits

Participation : 75.76%

Votes blancs : 1.52%

Votes nuls : 1.20%

Second tour

	Emmanuel MACRON	48,92 %
	Marine LE PEN	51,08 %

1 647 inscrits

Participation : 76.81%

Votes blancs : 6.64%

Votes nuls : 2.21%

Sécurité



Agressions physiques / sexuelles

22



Cambriolages

0



Vols / dégradations

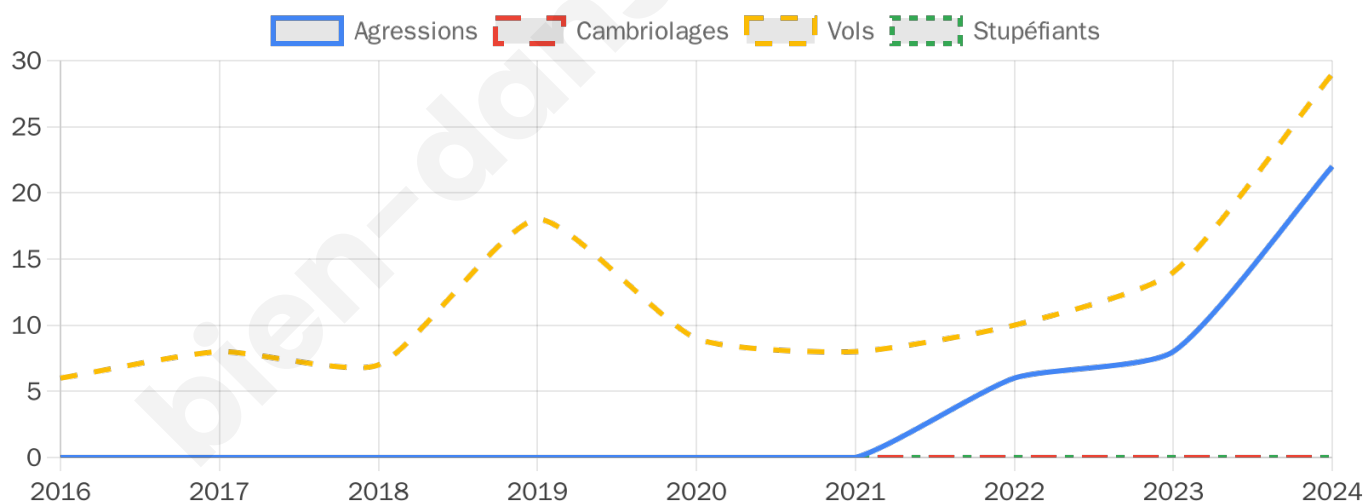
29



Stupéfiants

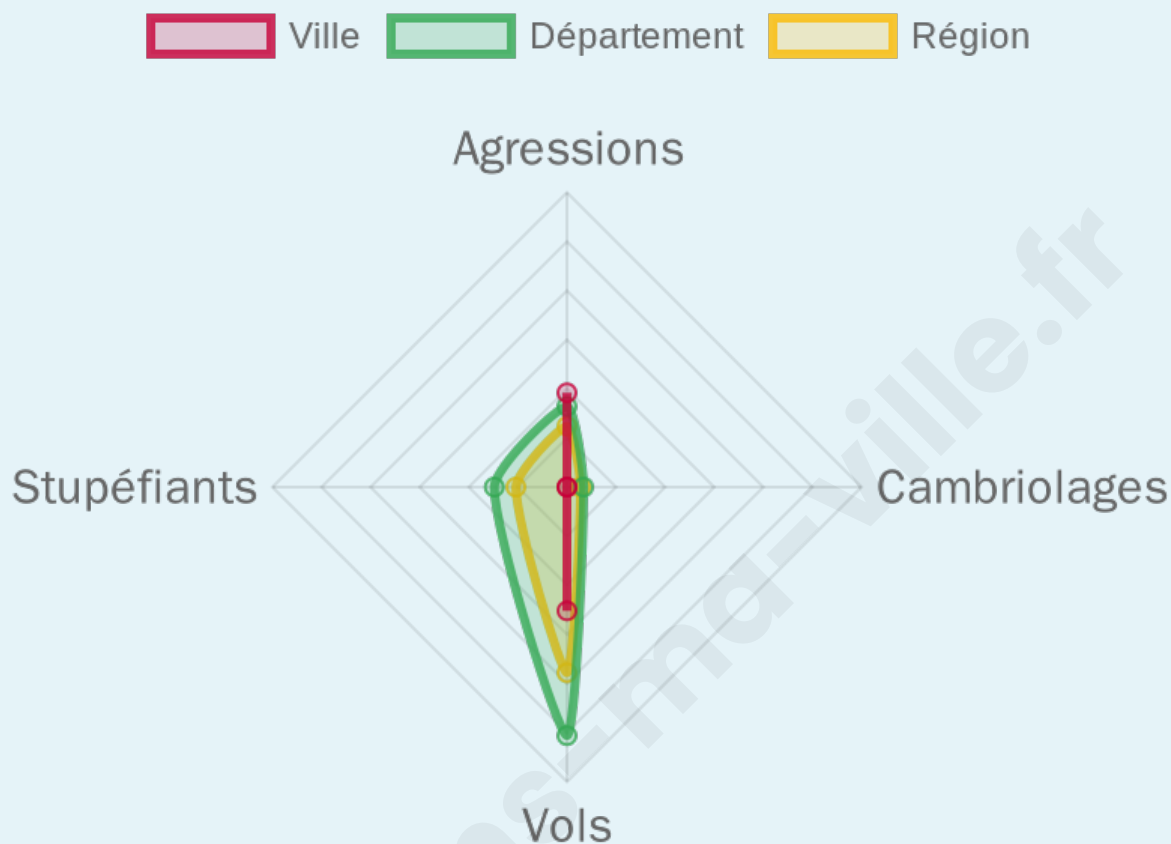
0

Evolution du nombre d'infractions



Pour comparer

(en proportion du nombre d'habitants)



Sources : Bases statistiques communale, départementale et régionale de la délinquance enregistrée par la police et la gendarmerie nationales selon les dernières parutions officielles de 2025 portant sur l'année 2024 ([data.gouv](https://data.gouv.fr)).

Agressions physiques / sexuelles : Violences sexuelles, coups et blessures volontaires intrafamiliaux, coups et blessures volontaires, autres coups, blessures volontaires et vols violents sans arme.

Cambriolages : Cambriolages de logements.

Vols : Vols avec armes, vols d'accessoires sur véhicules, vols dans les véhicules, vols de véhicules, vols sans violence contre des personnes, destructions, dégradations volontaires et escroqueries.

Stupéfiants : Trafic de stupéfiants dont (AFD) et usage de stupéfiants.

Services à la population



Commerce

Hypermarché	X Neufchâtel-en-Bray 13km
Supermarché	1
Superette	3
Boulangerie	2
Boucherie	1
Restaurant	6
Garage	5
Station-service	1
Banque	2
La poste	1
Coiffeur	6
Tabac	X Malaunay 24km
Bars / discothèque	2
Bibliothèque	X Morgny-la-Pommeraye 17km
Cinéma	X Neufchâtel-en-Bray 13km
Vétérinaire	X Rocquemont 7km



Santé

Pharmacie	1
Hôpital	X Neufchâtel-en-Bray 14km
Laboratoire d'analyses médicales	X Neufchâtel-en-Bray 14km
Etablissement pour handicapé	X Maucombe 4km
EHPA	1
Médecin	5
Dentiste	1
Chirurgien	X Neufchâtel-en-Bray 14km
Dermatologue	X Bihorel 24km
Anesthésiste	X Bois-Guillaume 26km
Gastro-entérologue	X Bois-Guillaume 26km
Gynécologue	X Saint-Crespin 18km
Cancérologue	X Rouen 30km
Neurologue	1
Ophthalmologue	X Neufchâtel-en-Bray 14km
ORL	X Neufchâtel-en-Bray 14km
Cardiologue	X Forges-les-Eaux 19km
Pédiatre	X Mont-Saint-Aignan 27km
Pneumologue	X Bois-Guillaume 26km
Psychologue	X Bois-Guillaume 24km
Radiologue	X Neufchâtel-en-Bray 13km
Rhumatologue	X Bois-Guillaume 25km
Sage-femme	1



Éducation

Crèche	1
Ecole maternelle Public	X Saint-Martin-Osmonville 3km
Ecole maternelle Privé	X Noyers 55km
Ecole primaire Public	1
Ecole primaire Privé	1
Collège Public	1
Collège Privé	X Neufchâtel-en-Bray 14km
Lycée Public	X Neufchâtel-en-Bray 14km
Lycée Privé	X Mesnières-en-Bray 13km

Sources : Base Sirene des entreprises et de leurs établissements selon les dernières parutions officielles de 2025 portant sur l'année 2024 ([data.gouv](#)). Liste, localisation et tarifs des professionnels de santé selon les dernières parutions officielles de 2025 portant sur l'année 2024 ([opendatasoft](#)) et FINISS Extraction du Fichier des établissements selon les dernières parutions officielles de 2025 portant sur l'année 2024 ([data.gouv](#)). Adresse et géolocalisation des établissements d'enseignement du premier et second degrés selon les dernières parutions officielles de 2025 portant sur l'année 2024 ([data.education.gouv](#))

Villes autour de Saint-Saëns

Ville	Habitants	Superficie	Pop densité	Pop active	Taux chômage	Revenu moyen	Prix immobilier
Saint-Martin-Osmonville	1 153	21 km ²	55 h/km ²	51.8%	5.2%	24 060 €/an	1 475 €/m ²
Ventes-Saint-Rémy	210	6 km ²	35 h/km ²	55.7%	6.7%	23 390 €/an	1 068 €/m ²
Maucomble	383	5 km ²	77 h/km ²	51.4%	3.1%	22 040 €/an	1 441 €/m ²
Rosay	258	10 km ²	26 h/km ²	51.2%	5.4%	23 320 €/an	1 004 €/m ²
Bosc-Bérenger	194	3 km ²	65 h/km ²	50.5%	3.6%	22 960 €/an	1 545 €/m ²
Beaumont-le-Hareng (1 avis)	256	5 km ²	51 h/km ²	45.3%	2.3%	23 300 €/an	1 233 €/m ²
Bosc-Mesnil	318	9 km ²	35 h/km ²	52.8%	6.6%	22 160 €/an	1 289 €/m ²
Bellencombre (1 avis)	564	12 km ²	47 h/km ²	53.7%	5.5%	21 430 €/an	1 005 €/m ²
Critot	544	7 km ²	78 h/km ²	48.3%	2.4%	24 310 €/an	2 399 €/m ²
Cottévrard	470	7 km ²	67 h/km ²	48.5%	2.8%	23 050 €/an	1 765 €/m ²
Montérolier	591	11 km ²	54 h/km ²	52.5%	5.6%	22 880 €/an	1 633 €/m ²
Neufbosc (1 avis)	397	5 km ²	79 h/km ²	52.4%	3%	22 810 €/an	2 011 €/m ²
La Crique	383	10 km ²	38 h/km ²	50.4%	4.4%	23 550 €/an	1 591 €/m ²
Bradiancourt	221	4 km ²	55 h/km ²	52.9%	3.2%	21 450 €/an	2 011 €/m ²
Rocquemont	747	12 km ²	62 h/km ²	53.9%	4.4%	24 120 €/an	1 471 €/m ²

bien-dans-ma-ville.fr



Vous aimez votre ville ? Notez-la !

Et faites-nous part de vos remarques constructives



Avec

BIEN dans ma **VILLE** 